

КАРТА-ПЛАН ТЕРРИТОРИИ

Пояснительная записка

1. Сведения о территории выполнения комплексных кадастровых работ:

57:10:0050701

(наименование субъекта Российской Федерации, муниципального образования, населенного пункта, уникальные учетные номера кадастровых кварталов, иные сведения, позволяющие определить местоположение территории, на которой выполняются комплексные кадастровые работы, например, наименование садоводческого или огороднического некоммерческого товарищества, гаражного кооператива, элемента планировочной структуры)

2. Основания выполнения комплексных кадастровых работ:

Наименование, дата и номер документа, на основании которого выполняются комплексные кадастровые работы:

Соглашение о предоставлении из федерального бюджета субсидий, в том числе грантов в форме субсидий юридическим лицам, индивидуальным предпринимателям, а также физическим лицам № 321-20-2025-002 от 30 января 2025 г.

3. Дата подготовки карты-плана территории: 14 июля 2025 г.

4. Сведения о заказчике(ах) комплексных кадастровых работ:

В отношении юридического лица, органа местного самоуправления муниципального района, муниципального округа или городского округа либо уполномоченного исполнительного органа государственной власти субъекта Российской Федерации:

полное или сокращенное (в случае, если имеется) наименование: Управление Росреестра по Орловской области

основной государственный регистрационный номер: 1045753008212

идентификационный номер налогоплательщика: 5753035940

В отношении физического лица или представителя физических или юридических лиц:

фамилия, имя, отчество (последнее - при наличии): —

страховой номер индивидуального лицевого счета в системе обязательного пенсионного страхования Российской Федерации (СНИЛС): —

Наименование и реквизиты документа, подтверждающие полномочия представителя заказчика(ов) комплексных кадастровых работ:

—

Адрес электронной почты (для направления уведомления о результатах внесения сведений в Единый государственный реестр недвижимости):

—

5. Сведения об исполнителе комплексных кадастровых работ:

| Полное или сокращенное (в случае, если имеется) наименование и адрес юридического лица, с которым заключен государственный или муниципальный контракт либо договор подряда на выполнение комплексных кадастровых работ: <div style="text-align: center; border-bottom: 1px solid black; padding: 2px 0;"> <i>филиал ППК "Роскадастр" по Орловской области, адрес: 302001, Орловская обл, Орёл г, Розы Люксембург ул, д. 49</i> </div> | | | | | |
|--|---|--------------------|------------------------|--|---------------|
| Фамилия, имя, отчество кадастрового инженера (последнее - при наличии): <i>Джафаров Юрий Юрьевич</i> и основной государственный регистрационный номер кадастрового инженера индивидуального предпринимателя (ОГРНИП): — | | | | | |
| Страховой номер индивидуального лицевого счета в системе обязательного пенсионного страхования Российской Федерации (СНИЛС) кадастрового инженера: <i>104-850-591-43</i> | | | | | |
| Уникальный реестровый номер кадастрового инженера в реестре саморегулируемой организации кадастровых инженеров и дата внесения сведений о физическом лице в такой реестр: <i>5036, 30 апреля 2015 г.</i> | | | | | |
| Полное или (в случае, если имеется) сокращенное наименование саморегулируемой организации кадастровых инженеров, членом которой является кадастровый инженер: <div style="text-align: center; border-bottom: 1px solid black; padding: 2px 0;"> <i>СРО "Кадастровые инженеры"</i> </div> | | | | | |
| Контактный телефон: <i>59-86-63, 89192026368</i> | | | | | |
| Почтовый адрес и адрес электронной почты, по которым осуществляется связь с кадастровым инженером: <div style="text-align: center; border-bottom: 1px solid black; padding: 2px 0;"> <i>302028, Орловская обл, Орёл г, Тургенева ул, д. 52, кв.57, jura65dzhafarov@yandex.ru</i> </div> | | | | | |
| 6. Перечень документов, использованных при подготовке карты-плана территории: | | | | | |
| № п/п | Реквизиты документа | | | | |
| | Вид | Дата | Номер | Наименование | Иные сведения |
| 1 | 2 | 3 | 4 | 5 | 6 |
| 1 | Кадастровый план территории | 13 февраля 2025 г. | КУВИ-001/2025-40583237 | Кадастровый план территории | — |
| 2 | Иной документ, выдан: Орловский окружной Совет народных депутатов | 29 декабря 2022 г. | 200-МПА | Правила землепользования и застройки Орловского муниципального округа Орловской области (Приказ Управления градостроительства, архитектуры и землеустройства Орловской области от 08.06.2023 № 01-22/15) | — |
| 3 | Иной документ, выдан: Упрвление Росреестра по Орловской области | 30 января 2025 г. | 321-20-2025-002 | Соглашение о предоставлении из федерального бюджета субсидий, в том числе грантов в форме субсидий юридическим лицам, индивидуальным предпринимателям, а также физическим лицам | — |

| 1 | 2 | 3 | 4 | 5 | 6 |
|---|---|---------------|------------------|---|---|
| 4 | Иной документ, выдан: Публично-правовая компания «Роскадастр» | 3 мая 2023 г. | 170-13600/2023-В | Выписка о пунктах государственной геодезической сети, государственной нивелирной сети и государственной гравиметрической сети | — |

7. Пояснения к карте-плану территории:

Сведения о заказчике

На территории кадастрового квартала 57:25:0050701 в соответствии с Соглашением о предоставлении из федерального бюджета субсидий, в том числе грантов в форме субсидий, юридическим лицам, индивидуальным предпринимателям, а также физическим лицам № 321-20-2025-002 от 30.01.2025 выполнены комплексные кадастровые работы. Общая площадь кадастрового квартала — 12.89 га. Заказчиком комплексных кадастровых работ является Управление Росреестра по Орловской области ОГРН/ИНН:1045753008212/5753035940.

Сведения о кадастровом инженерере

Кадастровые работы выполнены филиалом ППК "Роскадастр" по Орловской области, кадастровым инженером Джафаровым Ю.Ю. СНИЛС 104-850-591 43, Аттестат №57-13-142 от 29.04.2013 года, является членом СРО КИ Ассоциации "Саморегулируемая организация кадастровых инженеров". Ассоциации "Саморегулируемая организация кадастровых инженеров". Регистрационный номер кадастрового инженера в реестре членов СРО КИ Ассоциации "Саморегулируемая организация кадастровых инженеров" 5036, дата включения в реестр СРО 30.04.2015 год. Номер телефона 8-4862-59-86-63, Email: obrs@57.kadastr.ru.

Основания выполнения комплексных кадастровых работ

По результатам осуществления анализа кадастрового плана территории от 13.02.2025

№КУВИ-001/2025-40583237 установлено, что на территории кадастрового квартала 57:10:0050701 по сведениям Единого государственного реестра недвижимости (далее – ЕГРН) расположено: 94 земельных участка (57 ранее учтенных земельных участков, местоположение границ которых не установлено в соответствии с требованиями действующего законодательства; 26 являются дублями; 8 имеют статус архивный; 2 располагаются в другом квартале; в 1 исправляется реестровая ошибка); в 103 земельных участках исправляется реестровая ошибка; 53 зданий (11 уточнены в рамках комплексных кадастровых работ; в 10 исправляется реестровая ошибка; 1 имеет статус архивный; 1 расположен в другом квартале; 30 объектов отсутствуют (разрушен, снесен) на местности).

При проведении кадастровых работ было обнаружено, что объект капитального строительства с кадастровым номером 57:10:0050701:199 фактически расположен в кадастровом квартале 57:10:0051201.

Объект капитального строительства с кадастровым номером 57:10:0050701:214 имеет статус архивный.

Земельные участки с кадастровыми номерами 57:10:0050701:119, 57:10:0050701:66 фактически расположены в кадастровом квартале 57:10:0051201.

Земельные участки с кадастровыми номерами: 57:10:0050701:1, 57:10:0050701:127, 57:10:0050701:128, 57:10:0050701:132, 57:10:0050701:136, 57:10:0050701:138, 57:10:0050701:140, 57:10:0050701:24 — архивные.

При выполнении комплексных кадастровых работ границы земельных участков установлены по их фактическому использованию. Площади уточняемых земельных участков определялись с учетом требований законодательства: фактическая площадь земельного участка, не должна быть больше площади, сведения о которой относительно этого земельного участка содержатся в ЕГРН, более чем на величину предельного минимального размера земельного участка, установленного в соответствии с федеральным законом для земель соответствующего целевого назначения и разрешенного использования; фактическая площадь земельного участка, не должна быть меньше площади земельного участка, сведения о которой относительно этого земельного участка содержатся в ЕГРН, более чем на десять процентов.

В карту-план территории включены координаты характерных точек контуров зданий, которые представляют замкнутую линию, образуемую проекцией внешних границ ограждающих конструкций такого здания на горизонтальную плоскость, проходящую на уровне примыкания такого здания к поверхности земли. В соответствии с пунктом 3 части 1 статьи 42.1 Федерального закона от 24.07.2007 N 221-ФЗ "О кадастровой деятельности" объектами комплексных кадастровых работ являются здания, сооружения, а также объекты незавершенного строительства, права на которые зарегистрированы в установленном Федеральным законом от 13.07.2015 года N 218-ФЗ "О государственной регистрации недвижимости" порядке.

| |
|---|
| Перечень документов, использованных при подготовке карты-плана территории |
| <p>Карта-план подготовлен в соответствии с Правилами землепользования и застройки Орловского муниципального округа Орловской области, утвержденными решением Орловского окружного Совета народных депутатов от 29.12.2022 №200-МПА. Согласно правилам землепользования и застройки Орловского муниципального округа, земельные участки кадастрового квартала 57:10:0050701 находятся в зоне СНТ- Зона садоводческих, огороднических некоммерческих объединений граждан: предельные (минимальные и (или) максимальные) размеры земельных участков, в том числе их площадь:</p> <p>1) предоставляемых гражданам в собственность бесплатно на территории Орловской области из земель, находящихся в собственности области или муниципальной собственности, либо из земель, государственная собственность на которые не разграничена, в соответствии с законом Орловской области от 10 ноября 2015 года № 1872-ОЗ «Об отдельных правоотношениях, связанных с предоставлением в собственность гражданам земельных участков на территории Орловской области» для ведения садоводства, огородничества:</p> <p>а) максимальный размер – 0,25 гектара,</p> <p>б) минимальный размер – 0,01 гектара;</p> <p>2) для ведения садоводства:</p> <p>а) максимальный размер – 0,25 гектара,</p> <p>б) минимальный размер – 0,04 гектара;</p> <p>3) для ведения огородничества:</p> <p>а) максимальный размер – 0,25 гектара,</p> <p>б) минимальный размер – 0,01 гектара;</p> <p>4) для ведения личного подсобного хозяйства (приусадебный земельный участок):</p> <p>а) максимальный размер – 2,5 гектара;</p> <p>б) минимальный размер – 0,05 гектара;</p> <p>5) для всех прочих случаев и видов разрешенного использования земельных участков предельные (минимальные и (или) максимальные) размеры земельных участков, в том числе их площадь не подлежат установлению.</p> |
| Сведения о геодезической основе, использованной при подготовке карты-плана территории |
| <p>Пункт государственной геодезической сети — "Саханский Поселок", тип знака - "пирамида", класс сети "3", сисетма координат "МСК-57.1", наружный знак пункта - утрачен, центр знака - сохранился, марки - сохранился. Пункт государственной сети — "Лужки Южн.", тип знака - "пирамида", класс сети - "4", система координат "МСК-57.1", наружный знак пункта - утрачен, центр знака - сохранился, марки - сохранился. Пункт государственной геодезической сети "Спицыно", тип знака - "пирамида", класс сети - "2", система координат "МСК-57.1", наружный знак пункта - утрачен, центр знака - сохранился, марки - сохранился.</p> |
| Сведения о средствах измерений |
| <p>При выполнении кадастровых работ использовалось следующие средства измерений и оборудование: Аппаратура геодезическая спутниковая PrinCe i30, свидетельство о поверке №С-ГКФ/12-08-2024/361988586 от 12.08.2024г., действительно до 11.08.2025г. Аппаратура геодезическая спутниковая PrinCe i90, свидетельство о поверке №С-ГКФ/12-08-2024/361989050 от 12.08.2024г., действительно до 11.08.2025г.</p> |
| Сведения об уточняемых земельных участках |
| <p>В результате выполнения комплексных кадастровых работ на территории кадастрового квартала 57:10:0050701 осуществлено: уточнение местоположения границ земельных участков, границы которых не установлены в соответствии с требованиями действующего законодательства – 58 шт</p> |
| Сведения об образуемых земельных участках |
| <p>На территории кадастрового квартала 57:10:0050701 при проведении комплексных кадастровых работ образование новых земельных участков не осуществлялось.</p> |

| | | | | | | | | |
|--|--|--|---|----------------------|---|--------------------------------------|---------------|---------------------|
| Сведения об уточняемых земельных участках, необходимые для исправления реестровых ошибок в сведениях о местоположении их границ | | | | | | | | |
| В результате выполнения комплексных кадастровых работ на территории кадастрового квартала 57:10:0050701 осуществлено исправление реестровой ошибки в сведениях о местоположении границы земельного участка – 104 шт. | | | | | | | | |
| Сведения о зданиях, сооружениях, объектах незавершенного строительства, необходимые для исправления реестровых ошибок в сведениях об описании их местоположения | | | | | | | | |
| На территории кадастрового квартала 57:10:0050701 при проведении комплексных кадастровых работ исправление реестровой ошибки в сведениях о местоположении границ здания осуществлялось в 10 объектах. | | | | | | | | |
| Описание местоположения здания, сооружения, объекта незавершенного строительства на земельном участке | | | | | | | | |
| Уточнение местоположения на земельных участках зданий, сведения о которых внесены в Единый государственный реестр недвижимости, но описание местоположения, которых отсутствует – 11 шт. | | | | | | | | |
| Сведения о пунктах геодезической сети и средствах измерений | | | | | | | | |
| 1. Сведения о пунктах геодезической сети: | | | | | | | | |
| № п/п | Вид геодезической сети | Название пункта геодезической сети и тип знака | Система координат пункта геодезической сети | Координаты пункта, м | | Дата обследования 14 августа 2023 г. | | |
| | | | | | | Сведения о состоянии | | |
| | | | | X | Y | наружного знака пункта | центра пункта | марки центра пункта |
| 1 | 2 | 3 | 4 | 5 | 6 | 7 | 8 | 9 |
| 1 | пирамида. 3 | Саханский Поселок, пирамида | МСК-57 зона 1 | 354 338,36 | 1 279 212,51 | Утрачен | Сохранился | Сохранился |
| 2 | пирамида. 4 | Лужки Южн., пирамида | | 354 005,13 | 1 290 988,27 | | | |
| 3 | пирамида. 2 | Спицыно, пирамида | | 364 683,00 | 1 285 478,94 | | | |
| 2. Сведения об использованных средствах измерений: | | | | | | | | |
| № п/п | Наименование и обозначение типа средства измерений - прибора (инструмента, аппаратуры) | | Заводской или серийный номер средства измерений | | Реквизиты свидетельства о поверке прибора (инструмента, аппаратуры) и (или) срок действия поверки | | | |
| 1 | 2 | | 3 | | 4 | | | |
| 1 | Аппаратура геодезическая спутниковая PrinCe i30 | | 3497402 | | Свидетельство о поверке № С-ГКФ/12-08-2024/361988586 от 12.08.2024г., действительно до 11.08.2025г. | | | |
| 2 | Аппаратура геодезическая спутниковая PrinCe i90 | | 3479989 | | Свидетельство о поверке № С-ГКФ/12-08-2024/361989050 от 12.08.2024г., действительно до 11.08.2025г. | | | |

Сведения об уточняемых земельных участках

| 1. Сведения о характерных точках границ уточняемого земельного участка с кадастровым номером | | | | | | 57:10:0050701:387 | | : | |
|--|--|---|--|---------------|--|--|-------------------------------|--------|---|
| Система координат | | | | МСК-57 зона 1 | | | | Зона № | 1 |
| Обоз- начение харак- терных точек границ | Координаты, м | | | | Метод определения координат | Формулы, примененные для расчета средней квадратической погрешности определения координат характерных точек границ (Mt), с подставленными в такие формулы значениями и итоговые (вычисленные) значения Mt, м | Описание закрепления точки | | |
| | содержатся в Едином государственном реестре недвижимости | | определены в результате выполнения комплексных кадастровых работ | | | | | | |
| | X | Y | X | Y | | | | | |
| 1 | 2 | 3 | 4 | 5 | 6 | 7 | 8 | | |
| н1У | — | — | 352 506,98 | 1 283 470,00 | Метод спутниковых геодезических измерений (определений) | $\sqrt{(0,07^2 + 0,07^2)} = 0,10$ | Закрепление отсутствует | | |
| н2У | — | — | 352 497,23 | 1 283 462,94 | | | | | |
| н3У | — | — | 352 463,77 | 1 283 440,32 | | | | | |
| н4У | — | — | 352 446,35 | 1 283 430,20 | | | | | |
| н5У | — | — | 352 422,54 | 1 283 416,37 | | | | | |
| н6У | — | — | 352 407,09 | 1 283 406,30 | | | | | |
| н7У | — | — | 352 388,00 | 1 283 393,86 | | | | | |
| н8У | — | — | 352 364,18 | 1 283 377,69 | | | | | |
| н9У | — | — | 352 390,39 | 1 283 351,03 | | | | | |
| н10У | — | — | 352 445,27 | 1 283 295,22 | | | | | |
| н11У | — | — | 352 498,50 | 1 283 243,07 | | | | | |

| 1 | 2 | 3 | 4 | 5 | 6 | 7 | 8 |
|------|---|---|------------|--------------|---|-----------------------------------|-------------------------|
| н12У | — | — | 352 496,11 | 1 283 238,90 | Метод спутниковых геодезических измерений (определений) | $\sqrt{(0,07^2 + 0,07^2)} = 0,10$ | Закрепление отсутствует |
| н13У | — | — | 352 482,59 | 1 283 251,90 | | | |
| н14У | — | — | 352 454,20 | 1 283 282,85 | | | |
| н15У | — | — | 352 426,56 | 1 283 311,72 | | | |
| н16У | — | — | 352 397,40 | 1 283 340,64 | | | |
| н17У | — | — | 352 374,68 | 1 283 364,51 | | | |
| н18У | — | — | 352 360,33 | 1 283 379,31 | | | |
| н19У | — | — | 352 342,90 | 1 283 397,30 | | | |
| н20У | — | — | 352 340,98 | 1 283 397,08 | | | |
| н21У | — | — | 352 330,60 | 1 283 409,01 | | | |
| н22У | — | — | 352 313,80 | 1 283 424,18 | | | |
| н23У | — | — | 352 297,36 | 1 283 438,98 | | | |
| н24У | — | — | 352 281,55 | 1 283 453,22 | | | |
| н25У | — | — | 352 275,32 | 1 283 451,92 | | | |
| н26У | — | — | 352 271,77 | 1 283 444,04 | | | |
| н27У | — | — | 352 273,01 | 1 283 438,05 | | | |
| н28У | — | — | 352 268,05 | 1 283 419,85 | | | |

| 1 | 2 | 3 | 4 | 5 | 6 | 7 | 8 |
|------|---|---|------------|--------------|---|-----------------------------------|-------------------------|
| н29У | — | — | 352 273,55 | 1 283 412,27 | Метод спутниковых геодезических измерений (определений) | $\sqrt{(0,07^2 + 0,07^2)} = 0,10$ | Закрепление отсутствует |
| н30У | — | — | 352 289,95 | 1 283 397,42 | | | |
| н31У | — | — | 352 305,29 | 1 283 382,18 | | | |
| н32У | — | — | 352 336,85 | 1 283 351,79 | | | |
| н33У | — | — | 352 351,15 | 1 283 339,09 | | | |
| н34У | — | — | 352 375,55 | 1 283 317,44 | | | |
| н35У | — | — | 352 406,86 | 1 283 292,29 | | | |
| н36У | — | — | 352 436,15 | 1 283 264,00 | | | |
| н37У | — | — | 352 462,70 | 1 283 241,05 | | | |
| н38У | — | — | 352 469,20 | 1 283 238,29 | | | |
| н39У | — | — | 352 501,19 | 1 283 209,68 | | | |
| н40У | — | — | 352 503,70 | 1 283 210,96 | | | |
| н41У | — | — | 352 503,42 | 1 283 210,61 | | | |
| н42У | — | — | 352 501,67 | 1 283 208,89 | | | |
| н43У | — | — | 352 494,28 | 1 283 194,68 | | | |
| н44У | — | — | 352 478,22 | 1 283 180,78 | | | |
| н45У | — | — | 352 446,90 | 1 283 166,77 | | | |

| 1 | 2 | 3 | 4 | 5 | 6 | 7 | 8 |
|------|---|---|------------|--------------|---|-----------------------------------|-------------------------|
| н46У | — | — | 352 446,61 | 1 283 167,06 | Метод спутниковых геодезических измерений (определений) | $\sqrt{(0,07^2 + 0,07^2)} = 0,10$ | Закрепление отсутствует |
| н47У | — | — | 352 459,99 | 1 283 192,62 | | | |
| н48У | — | — | 352 468,20 | 1 283 182,18 | | | |
| н49У | — | — | 352 492,96 | 1 283 203,09 | | | |
| н50У | — | — | 352 493,70 | 1 283 207,44 | | | |
| н51У | — | — | 352 493,62 | 1 283 209,33 | | | |
| н52У | — | — | 352 492,04 | 1 283 211,85 | | | |
| н53У | — | — | 352 474,78 | 1 283 227,81 | | | |
| н54У | — | — | 352 471,15 | 1 283 229,41 | | | |
| н55У | — | — | 352 467,10 | 1 283 232,02 | | | |
| н56У | — | — | 352 464,68 | 1 283 232,99 | | | |
| н57У | — | — | 352 436,91 | 1 283 257,53 | | | |
| н58У | — | — | 352 422,61 | 1 283 270,37 | | | |
| н59У | — | — | 352 405,53 | 1 283 284,59 | | | |
| н60У | — | — | 352 390,65 | 1 283 297,76 | | | |
| н61У | — | — | 352 375,54 | 1 283 310,44 | | | |
| н62У | — | — | 352 359,13 | 1 283 324,85 | | | |

| 1 | 2 | 3 | 4 | 5 | 6 | 7 | 8 |
|------|---|---|------------|--------------|---|-----------------------------------|-------------------------|
| н63У | — | — | 352 345,08 | 1 283 336,89 | Метод спутниковых геодезических измерений (определений) | $\sqrt{(0,07^2 + 0,07^2)} = 0,10$ | Закрепление отсутствует |
| н64У | — | — | 352 329,38 | 1 283 350,42 | | | |
| н65У | — | — | 352 326,41 | 1 283 353,73 | | | |
| н66У | — | — | 352 314,60 | 1 283 363,71 | | | |
| н67У | — | — | 352 299,82 | 1 283 376,87 | | | |
| н68У | — | — | 352 283,77 | 1 283 390,55 | | | |
| н69У | — | — | 352 263,88 | 1 283 406,99 | | | |
| н70У | — | — | 352 252,32 | 1 283 377,84 | | | |
| н71У | — | — | 352 240,75 | 1 283 348,67 | | | |
| н72У | — | — | 352 260,54 | 1 283 333,85 | | | |
| н73У | — | — | 352 276,03 | 1 283 319,60 | | | |
| н74У | — | — | 352 291,15 | 1 283 305,93 | | | |
| н75У | — | — | 352 306,48 | 1 283 292,42 | | | |
| н76У | — | — | 352 322,33 | 1 283 279,26 | | | |
| н77У | — | — | 352 331,39 | 1 283 271,74 | | | |
| н78У | — | — | 352 352,67 | 1 283 253,62 | | | |
| н79У | — | — | 352 368,22 | 1 283 240,38 | | | |

| 1 | 2 | 3 | 4 | 5 | 6 | 7 | 8 |
|------|---|---|------------|--------------|---|-----------------------------------|-------------------------|
| н80У | — | — | 352 383,65 | 1 283 227,28 | Метод спутниковых геодезических измерений (определений) | $\sqrt{(0,07^2 + 0,07^2)} = 0,10$ | Закрепление отсутствует |
| н81У | — | — | 352 398,14 | 1 283 213,46 | | | |
| н82У | — | — | 352 413,99 | 1 283 199,02 | | | |
| н83У | — | — | 352 434,20 | 1 283 180,61 | | | |
| н84У | — | — | 352 446,48 | 1 283 167,07 | | | |
| н85У | — | — | 352 444,34 | 1 283 164,93 | | | |
| н86У | — | — | 352 426,63 | 1 283 181,57 | | | |
| н87У | — | — | 352 412,03 | 1 283 195,53 | | | |
| н88У | — | — | 352 397,21 | 1 283 209,22 | | | |
| н89У | — | — | 352 382,14 | 1 283 223,38 | | | |
| н90У | — | — | 352 366,82 | 1 283 236,79 | | | |
| н91У | — | — | 352 350,55 | 1 283 249,39 | | | |
| н92У | — | — | 352 336,60 | 1 283 262,09 | | | |
| н93У | — | — | 352 320,73 | 1 283 275,48 | | | |
| н94У | — | — | 352 305,34 | 1 283 288,87 | | | |
| н95У | — | — | 352 290,00 | 1 283 302,32 | | | |
| н96У | — | — | 352 273,93 | 1 283 315,75 | | | |

| 1 | 2 | 3 | 4 | 5 | 6 | 7 | 8 |
|-------|---|---|------------|--------------|---|-----------------------------------|-------------------------|
| н97У | — | — | 352 259,03 | 1 283 328,84 | Метод спутниковых геодезических измерений (определений) | $\sqrt{(0,07^2 + 0,07^2)} = 0,10$ | Закрепление отсутствует |
| н98У | — | — | 352 237,47 | 1 283 343,04 | | | |
| н99У | — | — | 352 226,91 | 1 283 315,96 | | | |
| н100У | — | — | 352 218,80 | 1 283 289,86 | | | |
| н101У | — | — | 352 219,05 | 1 283 285,94 | | | |
| н102У | — | — | 352 235,75 | 1 283 271,98 | | | |
| н103У | — | — | 352 251,06 | 1 283 258,81 | | | |
| н104У | — | — | 352 266,41 | 1 283 244,98 | | | |
| н105У | — | — | 352 283,27 | 1 283 230,35 | | | |
| н106У | — | — | 352 297,83 | 1 283 217,35 | | | |
| н107У | — | — | 352 314,02 | 1 283 205,28 | | | |
| н108У | — | — | 352 329,72 | 1 283 192,63 | | | |
| н109У | — | — | 352 343,58 | 1 283 178,88 | | | |
| н110У | — | — | 352 359,48 | 1 283 164,73 | | | |
| н111У | — | — | 352 374,23 | 1 283 151,11 | | | |
| н112У | — | — | 352 389,32 | 1 283 138,93 | | | |
| н113У | — | — | 352 397,00 | 1 283 134,52 | | | |

| 1 | 2 | 3 | 4 | 5 | 6 | 7 | 8 |
|-------|---|---|------------|--------------|---|-----------------------------------|-------------------------|
| н114У | — | — | 352 380,60 | 1 283 127,83 | Метод спутниковых геодезических измерений (определений) | $\sqrt{(0,07^2 + 0,07^2)} = 0,10$ | Закрепление отсутствует |
| н115У | — | — | 352 379,69 | 1 283 131,79 | | | |
| н116У | — | — | 352 383,89 | 1 283 135,96 | | | |
| н117У | — | — | 352 357,94 | 1 283 160,50 | | | |
| н118У | — | — | 352 342,70 | 1 283 175,12 | | | |
| н119У | — | — | 352 328,57 | 1 283 189,65 | | | |
| н120У | — | — | 352 312,61 | 1 283 200,90 | | | |
| н121У | — | — | 352 296,35 | 1 283 215,01 | | | |
| н122У | — | — | 352 281,88 | 1 283 228,73 | | | |
| н123У | — | — | 352 265,69 | 1 283 241,81 | | | |
| н124У | — | — | 352 250,50 | 1 283 254,70 | | | |
| н125У | — | — | 352 234,44 | 1 283 268,33 | | | |
| н126У | — | — | 352 216,09 | 1 283 282,57 | | | |
| н127У | — | — | 352 205,47 | 1 283 253,59 | | | |
| н128У | — | — | 352 194,85 | 1 283 224,60 | | | |
| н129У | — | — | 352 212,34 | 1 283 209,78 | | | |
| н130У | — | — | 352 227,47 | 1 283 197,32 | | | |

| 1 | 2 | 3 | 4 | 5 | 6 | 7 | 8 |
|-------|---|---|------------|--------------|---|-----------------------------------|-------------------------|
| н131У | — | — | 352 242,93 | 1 283 183,91 | Метод спутниковых геодезических измерений (определений) | $\sqrt{(0,07^2 + 0,07^2)} = 0,10$ | Закрепление отсутствует |
| н132У | — | — | 352 258,91 | 1 283 170,05 | | | |
| н133У | — | — | 352 274,73 | 1 283 156,18 | | | |
| н134У | — | — | 352 290,01 | 1 283 143,91 | | | |
| н135У | — | — | 352 304,94 | 1 283 130,12 | | | |
| н136У | — | — | 352 322,09 | 1 283 119,02 | | | |
| н137У | — | — | 352 330,95 | 1 283 114,08 | | | |
| н138У | — | — | 352 320,03 | 1 283 111,55 | | | |
| н139У | — | — | 352 315,65 | 1 283 110,10 | | | |
| н140У | — | — | 352 311,34 | 1 283 109,24 | | | |
| н141У | — | — | 352 282,57 | 1 283 098,80 | | | |
| н142У | — | — | 352 279,91 | 1 283 104,26 | | | |
| н143У | — | — | 352 280,54 | 1 283 105,60 | | | |
| н144У | — | — | 352 284,55 | 1 283 100,84 | | | |
| н145У | — | — | 352 312,29 | 1 283 111,68 | | | |
| н146У | — | — | 352 313,01 | 1 283 116,19 | | | |
| н147У | — | — | 352 310,69 | 1 283 121,37 | | | |

| 1 | 2 | 3 | 4 | 5 | 6 | 7 | 8 |
|-------|---|---|------------|--------------|---|-----------------------------------|-------------------------|
| н148У | — | — | 352 288,74 | 1 283 139,35 | Метод спутниковых геодезических измерений (определений) | $\sqrt{(0,07^2 + 0,07^2)} = 0,10$ | Закрепление отсутствует |
| н149У | — | — | 352 273,51 | 1 283 152,28 | | | |
| н150У | — | — | 352 257,86 | 1 283 165,61 | | | |
| н151У | — | — | 352 241,37 | 1 283 180,28 | | | |
| н152У | — | — | 352 226,11 | 1 283 193,80 | | | |
| н153У | — | — | 352 210,56 | 1 283 206,51 | | | |
| н154У | — | — | 352 193,07 | 1 283 220,54 | | | |
| н155У | — | — | 352 180,81 | 1 283 192,58 | | | |
| н156У | — | — | 352 169,39 | 1 283 165,13 | | | |
| н157У | — | — | 352 187,58 | 1 283 149,71 | | | |
| н158У | — | — | 352 202,52 | 1 283 136,32 | | | |
| н159У | — | — | 352 218,71 | 1 283 122,95 | | | |
| н160У | — | — | 352 236,11 | 1 283 109,14 | | | |
| н161У | — | — | 352 250,75 | 1 283 097,52 | | | |
| н162У | — | — | 352 254,99 | 1 283 094,16 | | | |
| н164У | — | — | 352 254,47 | 1 283 092,73 | | | |
| н165У | — | — | 352 252,72 | 1 283 089,01 | | | |

| 1 | 2 | 3 | 4 | 5 | 6 | 7 | 8 |
|-------|---|---|------------|--------------|---|-----------------------------------|-------------------------|
| н166У | — | — | 352 239,08 | 1 283 100,53 | Метод спутниковых геодезических измерений (определений) | $\sqrt{(0,07^2 + 0,07^2)} = 0,10$ | Закрепление отсутствует |
| н167У | — | — | 352 217,10 | 1 283 119,16 | | | |
| н168У | — | — | 352 201,84 | 1 283 132,61 | | | |
| н169У | — | — | 352 186,38 | 1 283 145,91 | | | |
| н170У | — | — | 352 168,22 | 1 283 160,67 | | | |
| н171У | — | — | 352 167,73 | 1 283 160,67 | | | |
| н172У | — | — | 352 156,89 | 1 283 131,54 | | | |
| н173У | — | — | 352 148,11 | 1 283 104,86 | | | |
| н174У | — | — | 352 150,37 | 1 283 099,44 | | | |
| н175У | — | — | 352 162,44 | 1 283 089,01 | | | |
| н176У | — | — | 352 178,62 | 1 283 075,06 | | | |
| н177У | — | — | 352 188,37 | 1 283 065,94 | | | |
| н178У | — | — | 352 194,57 | 1 283 061,95 | | | |
| н179У | — | — | 352 213,85 | 1 283 044,14 | | | |
| н180У | — | — | 352 215,22 | 1 283 042,75 | | | |
| н181У | — | — | 352 215,00 | 1 283 042,18 | | | |
| н182У | — | — | 352 202,07 | 1 283 052,84 | | | |

| 1 | 2 | 3 | 4 | 5 | 6 | 7 | 8 |
|-------|---|---|------------|--------------|---|-----------------------------------|-------------------------|
| н183У | — | — | 352 184,76 | 1 283 029,07 | Метод спутниковых геодезических измерений (определений) | $\sqrt{(0,07^2 + 0,07^2)} = 0,10$ | Закрепление отсутствует |
| н184У | — | — | 352 184,39 | 1 283 029,33 | | | |
| н185У | — | — | 352 195,43 | 1 283 057,39 | | | |
| н186У | — | — | 352 178,30 | 1 283 070,37 | | | |
| н187У | — | — | 352 162,49 | 1 283 084,09 | | | |
| н188У | — | — | 352 163,28 | 1 283 085,91 | | | |
| н189У | — | — | 352 140,65 | 1 283 103,95 | | | |
| н190У | — | — | 352 154,41 | 1 283 138,06 | | | |
| н191У | — | — | 352 160,94 | 1 283 154,25 | | | |
| н192У | — | — | 352 161,80 | 1 283 156,39 | | | |
| н193У | — | — | 352 162,71 | 1 283 158,76 | | | |
| н194У | — | — | 352 166,77 | 1 283 169,34 | | | |
| н195У | — | — | 352 182,29 | 1 283 209,78 | | | |
| н196У | — | — | 352 213,72 | 1 283 294,67 | | | |
| н197У | — | — | 352 221,68 | 1 283 315,28 | | | |
| н198У | — | — | 352 235,46 | 1 283 351,15 | | | |
| н199У | — | — | 352 247,10 | 1 283 381,68 | | | |

| 1 | 2 | 3 | 4 | 5 | 6 | 7 | 8 |
|-------|---|---|------------|--------------|---|-----------------------------------|-------------------------|
| н200У | — | — | 352 266,73 | 1 283 433,15 | Метод спутниковых геодезических измерений (определений) | $\sqrt{(0,07^2 + 0,07^2)} = 0,10$ | Закрепление отсутствует |
| н201У | — | — | 352 257,40 | 1 283 458,63 | | | |
| н202У | — | — | 352 279,67 | 1 283 473,08 | | | |
| н203У | — | — | 352 286,79 | 1 283 477,83 | | | |
| н204У | — | — | 352 303,68 | 1 283 489,09 | | | |
| н205У | — | — | 352 320,72 | 1 283 500,44 | | | |
| н206У | — | — | 352 337,64 | 1 283 511,72 | | | |
| н207У | — | — | 352 356,09 | 1 283 524,02 | | | |
| н208У | — | — | 352 372,76 | 1 283 535,26 | | | |
| н209У | — | — | 352 388,42 | 1 283 545,90 | | | |
| н210У | — | — | 352 392,46 | 1 283 540,78 | | | |
| н211У | — | — | 352 375,69 | 1 283 529,57 | | | |
| н212У | — | — | 352 359,27 | 1 283 518,38 | | | |
| н213У | — | — | 352 340,03 | 1 283 506,68 | | | |
| н214У | — | — | 352 323,93 | 1 283 495,81 | | | |
| н215У | — | — | 352 306,36 | 1 283 483,66 | | | |
| н216У | — | — | 352 305,86 | 1 283 484,36 | | | |

| 1 | 2 | 3 | 4 | 5 | 6 | 7 | 8 |
|-------|---|---|------------|--------------|---|-----------------------------------|-------------------------|
| н217У | — | — | 352 304,00 | 1 283 483,23 | Метод спутниковых геодезических измерений (определений) | $\sqrt{(0,07^2 + 0,07^2)} = 0,10$ | Закрепление отсутствует |
| н218У | — | — | 352 299,48 | 1 283 479,93 | | | |
| н219У | — | — | 352 282,57 | 1 283 467,94 | | | |
| н220У | — | — | 352 303,53 | 1 283 445,87 | | | |
| н221У | — | — | 352 319,80 | 1 283 429,42 | | | |
| н222У | — | — | 352 324,38 | 1 283 429,06 | | | |
| н223У | — | — | 352 342,27 | 1 283 440,49 | | | |
| н224У | — | — | 352 359,60 | 1 283 451,51 | | | |
| н225У | — | — | 352 377,01 | 1 283 462,89 | | | |
| н226У | — | — | 352 395,78 | 1 283 473,69 | | | |
| н227У | — | — | 352 411,78 | 1 283 483,71 | | | |
| н228У | — | — | 352 412,28 | 1 283 485,06 | | | |
| н229У | — | — | 352 429,45 | 1 283 496,21 | | | |
| н230У | — | — | 352 461,85 | 1 283 518,36 | | | |
| н231У | — | — | 352 485,38 | 1 283 493,56 | | | |
| н232У | — | — | 352 482,50 | 1 283 491,82 | | | |
| н233У | — | — | 352 465,10 | 1 283 511,92 | | | |

| 1 | 2 | 3 | 4 | 5 | 6 | 7 | 8 |
|-------|---|---|------------|--------------|---|-----------------------------------|-------------------------|
| н234У | — | — | 352 432,06 | 1 283 492,45 | Метод спутниковых геодезических измерений (определений) | $\sqrt{(0,07^2 + 0,07^2)} = 0,10$ | Закрепление отсутствует |
| н235У | — | — | 352 414,10 | 1 283 482,30 | | | |
| н236У | — | — | 352 401,02 | 1 283 474,03 | | | |
| н237У | — | — | 352 397,57 | 1 283 470,73 | | | |
| н238У | — | — | 352 380,01 | 1 283 459,32 | | | |
| н239У | — | — | 352 362,30 | 1 283 448,33 | | | |
| н240У | — | — | 352 343,91 | 1 283 436,03 | | | |
| н241У | — | — | 352 327,60 | 1 283 425,25 | | | |
| н242У | — | — | 352 328,91 | 1 283 420,14 | | | |
| н243У | — | — | 352 347,18 | 1 283 399,74 | | | |
| н244У | — | — | 352 363,34 | 1 283 385,44 | | | |
| н245У | — | — | 352 365,10 | 1 283 383,88 | | | |
| н246У | — | — | 352 367,08 | 1 283 383,69 | | | |
| н247У | — | — | 352 390,73 | 1 283 398,49 | | | |
| н248У | — | — | 352 414,09 | 1 283 413,09 | | | |
| н249У | — | — | 352 438,48 | 1 283 427,57 | | | |
| н250У | — | — | 352 461,26 | 1 283 441,10 | | | |

| 1 | 2 | 3 | 4 | 5 | 6 | 7 | 8 |
|-------|---|---|------------|--------------|---|-----------------------------------|-------------------------|
| н251У | — | — | 352 480,12 | 1 283 453,72 | Метод спутниковых геодезических измерений (определений) | $\sqrt{(0,07^2 + 0,07^2)} = 0,10$ | Закрепление отсутствует |
| н252У | — | — | 352 503,57 | 1 283 469,52 | | | |
| н253У | — | — | 352 504,48 | 1 283 472,72 | | | |
| н1У | — | — | 352 506,98 | 1 283 470,00 | | | |

2. Сведения о частях границ уточняемого земельного участка с кадастровым номером
57:10:0050701:387
:

| Обозначение части границ | | Горизонтальное проложение (S), м | Описание прохождения части границ | Сведения о согласовании местоположения границ (согласовано/спорное) |
|--------------------------|-------|-------------------------------------|-----------------------------------|--|
| от т. | до т. | | | |
| 1 | 2 | 3 | 4 | 5 |
| н1У | н2У | 12,04 | — | согласовано |
| н2У | н3У | 40,39 | | |
| н3У | н4У | 20,15 | | |
| н4У | н5У | 27,54 | | |
| н5У | н6У | 18,44 | | |
| н6У | н7У | 22,79 | | |
| н7У | н8У | 28,79 | | |
| н8У | н9У | 37,39 | | |
| н9У | н10У | 78,27 | | |
| н10У | н11У | 74,52 | | |
| н11У | н12У | 4,81 | | |
| н12У | н13У | 18,76 | | |
| н13У | н14У | 42,00 | | |
| н14У | н15У | 39,97 | | |
| н15У | н16У | 41,07 | | |
| н16У | н17У | 32,95 | | |
| н17У | н18У | 20,61 | | |
| н18У | н19У | 25,05 | | |
| н19У | н20У | 1,93 | | |
| н20У | н21У | 15,81 | | |
| н21У | н22У | 22,64 | | |
| н22У | н23У | 22,12 | | |

| 1 | 2 | 3 | 4 | 5 |
|------|------|-------|---|-------------|
| н23У | н24У | 21,28 | — | согласовано |
| н24У | н25У | 6,36 | | |
| н25У | н26У | 8,64 | | |
| н26У | н27У | 6,12 | | |
| н27У | н28У | 18,86 | | |
| н28У | н29У | 9,37 | | |
| н29У | н30У | 22,12 | | |
| н30У | н31У | 21,62 | | |
| н31У | н32У | 43,81 | | |
| н32У | н33У | 19,13 | | |
| н33У | н34У | 32,62 | | |
| н34У | н35У | 40,16 | | |
| н35У | н36У | 40,72 | | |
| н36У | н37У | 35,09 | | |
| н37У | н38У | 7,06 | | |
| н38У | н39У | 42,92 | | |
| н39У | н40У | 2,82 | | |
| н40У | н41У | 0,45 | | |
| н41У | н42У | 2,45 | | |
| н42У | н43У | 16,02 | | |
| н43У | н44У | 21,24 | | |
| н44У | н45У | 34,31 | | |
| н45У | н46У | 0,41 | | |
| н46У | н47У | 28,85 | | |
| н47У | н48У | 13,28 | | |
| н48У | н49У | 32,41 | | |
| н49У | н50У | 4,41 | | |
| н50У | н51У | 1,89 | | |
| н51У | н52У | 2,97 | | |
| н52У | н53У | 23,51 | | |
| н53У | н54У | 3,97 | | |
| н54У | н55У | 4,82 | | |
| н55У | н56У | 2,61 | | |
| н56У | н57У | 37,06 | | |

| 1 | 2 | 3 | 4 | 5 |
|------|------|-------|---|-------------|
| н57У | н58У | 19,22 | — | согласовано |
| н58У | н59У | 22,22 | | |
| н59У | н60У | 19,87 | | |
| н60У | н61У | 19,73 | | |
| н61У | н62У | 21,84 | | |
| н62У | н63У | 18,50 | | |
| н63У | н64У | 20,73 | | |
| н64У | н65У | 4,45 | | |
| н65У | н66У | 15,46 | | |
| н66У | н67У | 19,79 | | |
| н67У | н68У | 21,09 | | |
| н68У | н69У | 25,80 | | |
| н69У | н70У | 31,36 | | |
| н70У | н71У | 31,38 | | |
| н71У | н72У | 24,72 | | |
| н72У | н73У | 21,05 | | |
| н73У | н74У | 20,38 | | |
| н74У | н75У | 20,43 | | |
| н75У | н76У | 20,60 | | |
| н76У | н77У | 11,77 | | |
| н77У | н78У | 27,95 | | |
| н78У | н79У | 20,42 | | |
| н79У | н80У | 20,24 | | |
| н80У | н81У | 20,02 | | |
| н81У | н82У | 21,44 | | |
| н82У | н83У | 27,34 | | |
| н83У | н84У | 18,28 | | |
| н84У | н85У | 3,03 | | |
| н85У | н86У | 24,30 | | |
| н86У | н87У | 20,20 | | |
| н87У | н88У | 20,18 | | |
| н88У | н89У | 20,68 | | |
| н89У | н90У | 20,36 | | |
| н90У | н91У | 20,58 | | |

| 1 | 2 | 3 | 4 | 5 |
|-------|-------|-------|---|-------------|
| н91У | н92У | 18,87 | — | согласовано |
| н92У | н93У | 20,76 | | |
| н93У | н94У | 20,40 | | |
| н94У | н95У | 20,40 | | |
| н95У | н96У | 20,94 | | |
| н96У | н97У | 19,83 | | |
| н97У | н98У | 25,82 | | |
| н98У | н99У | 29,07 | | |
| н99У | н100У | 27,33 | | |
| н100У | н101У | 3,93 | | |
| н101У | н102У | 21,77 | | |
| н102У | н103У | 20,20 | | |
| н103У | н104У | 20,66 | | |
| н104У | н105У | 22,32 | | |
| н105У | н106У | 19,52 | | |
| н106У | н107У | 20,19 | | |
| н107У | н108У | 20,16 | | |
| н108У | н109У | 19,52 | | |
| н109У | н110У | 21,28 | | |
| н110У | н111У | 20,08 | | |
| н111У | н112У | 19,39 | | |
| н112У | н113У | 8,86 | | |
| н113У | н114У | 17,71 | | |
| н114У | н115У | 4,06 | | |
| н115У | н116У | 5,92 | | |
| н116У | н117У | 35,72 | | |
| н117У | н118У | 21,12 | | |
| н118У | н119У | 20,27 | | |
| н119У | н120У | 19,53 | | |
| н120У | н121У | 21,53 | | |
| н121У | н122У | 19,94 | | |
| н122У | н123У | 20,81 | | |
| н123У | н124У | 19,92 | | |
| н124У | н125У | 21,06 | | |

| 1 | 2 | 3 | 4 | 5 |
|-------|-------|-------|---|-------------|
| н125У | н126У | 23,23 | — | согласовано |
| н126У | н127У | 30,86 | | |
| н127У | н128У | 30,87 | | |
| н128У | н129У | 22,92 | | |
| н129У | н130У | 19,60 | | |
| н130У | н131У | 20,47 | | |
| н131У | н132У | 21,15 | | |
| н132У | н133У | 21,04 | | |
| н133У | н134У | 19,60 | | |
| н134У | н135У | 20,32 | | |
| н135У | н136У | 20,43 | | |
| н136У | н137У | 10,14 | | |
| н137У | н138У | 11,21 | | |
| н138У | н139У | 4,61 | | |
| н139У | н140У | 4,39 | | |
| н140У | н141У | 30,61 | | |
| н141У | н142У | 6,07 | | |
| н142У | н143У | 1,48 | | |
| н143У | н144У | 6,22 | | |
| н144У | н145У | 29,78 | | |
| н145У | н146У | 4,57 | | |
| н146У | н147У | 5,68 | | |
| н147У | н148У | 28,37 | | |
| н148У | н149У | 19,98 | | |
| н149У | н150У | 20,56 | | |
| н150У | н151У | 22,07 | | |
| н151У | н152У | 20,39 | | |
| н152У | н153У | 20,08 | | |
| н153У | н154У | 22,42 | | |
| н154У | н155У | 30,53 | | |
| н155У | н156У | 29,73 | | |
| н156У | н157У | 23,85 | | |
| н157У | н158У | 20,06 | | |
| н158У | н159У | 21,00 | | |

| 1 | 2 | 3 | 4 | 5 |
|-------|-------|-------|---|-------------|
| н159У | н160У | 22,21 | — | согласовано |
| н160У | н161У | 18,69 | | |
| н161У | н162У | 5,41 | | |
| н162У | н164У | 1,52 | | |
| н164У | н165У | 4,11 | | |
| н165У | н166У | 17,85 | | |
| н166У | н167У | 28,81 | | |
| н167У | н168У | 20,34 | | |
| н168У | н169У | 20,39 | | |
| н169У | н170У | 23,40 | | |
| н170У | н171У | 0,49 | | |
| н171У | н172У | 31,08 | | |
| н172У | н173У | 28,09 | | |
| н173У | н174У | 5,87 | | |
| н174У | н175У | 15,95 | | |
| н175У | н176У | 21,36 | | |
| н176У | н177У | 13,35 | | |
| н177У | н178У | 7,37 | | |
| н178У | н179У | 26,25 | | |
| н179У | н180У | 1,95 | | |
| н180У | н181У | 0,61 | | |
| н181У | н182У | 16,76 | | |
| н182У | н183У | 29,40 | | |
| н183У | н184У | 0,45 | | |
| н184У | н185У | 30,15 | | |
| н185У | н186У | 21,49 | | |
| н186У | н187У | 20,93 | | |
| н187У | н188У | 1,98 | | |
| н188У | н189У | 28,94 | | |
| н189У | н190У | 36,78 | | |
| н190У | н191У | 17,46 | | |
| н191У | н192У | 2,31 | | |
| н192У | н193У | 2,54 | | |
| н193У | н194У | 11,33 | | |

| 1 | 2 | 3 | 4 | 5 |
|-------|-------|-------|---|-------------|
| н194У | н195У | 43,32 | — | согласовано |
| н195У | н196У | 90,52 | | |
| н196У | н197У | 22,09 | | |
| н197У | н198У | 38,43 | | |
| н198У | н199У | 32,67 | | |
| н199У | н200У | 55,09 | | |
| н200У | н201У | 27,13 | | |
| н201У | н202У | 26,55 | | |
| н202У | н203У | 8,56 | | |
| н203У | н204У | 20,30 | | |
| н204У | н205У | 20,47 | | |
| н205У | н206У | 20,34 | | |
| н206У | н207У | 22,17 | | |
| н207У | н208У | 20,11 | | |
| н208У | н209У | 18,93 | | |
| н209У | н210У | 6,52 | | |
| н210У | н211У | 20,17 | | |
| н211У | н212У | 19,87 | | |
| н212У | н213У | 22,52 | | |
| н213У | н214У | 19,43 | | |
| н214У | н215У | 21,36 | | |
| н215У | н216У | 0,86 | | |
| н216У | н217У | 2,18 | | |
| н217У | н218У | 5,60 | | |
| н218У | н219У | 20,73 | | |
| н219У | н220У | 30,44 | | |
| н220У | н221У | 23,14 | | |
| н221У | н222У | 4,59 | | |
| н222У | н223У | 21,23 | | |
| н223У | н224У | 20,54 | | |
| н224У | н225У | 20,80 | | |
| н225У | н226У | 21,66 | | |
| н226У | н227У | 18,88 | | |
| н227У | н228У | 1,44 | | |

| | | | | |
|--|--|-------|-------------------------|-------------|
| 1 | 2 | 3 | 4 | 5 |
| н228У | н229У | 20,47 | — | согласовано |
| н229У | н230У | 39,25 | | |
| н230У | н231У | 34,19 | | |
| н231У | н232У | 3,36 | | |
| н232У | н233У | 26,59 | | |
| н233У | н234У | 38,35 | | |
| н234У | н235У | 20,63 | | |
| н235У | н236У | 15,48 | | |
| н236У | н237У | 4,77 | | |
| н237У | н238У | 20,94 | | |
| н238У | н239У | 20,84 | | |
| н239У | н240У | 22,12 | | |
| н240У | н241У | 19,55 | | |
| н241У | н242У | 5,28 | | |
| н242У | н243У | 27,39 | | |
| н243У | н244У | 21,58 | | |
| н244У | н245У | 2,35 | | |
| н245У | н246У | 1,99 | | |
| н246У | н247У | 27,90 | | |
| н247У | н248У | 27,55 | | |
| н248У | н249У | 28,36 | | |
| н249У | н250У | 26,50 | | |
| н250У | н251У | 22,69 | | |
| н251У | н252У | 28,28 | | |
| н252У | н253У | 3,33 | | |
| н253У | н1У | 3,69 | | |
| 3. Сведения о характеристиках уточняемого земельного участка с кадастровым номером 57:10:0050701:387 : | | | | |
| № п/п | Наименование характеристики земельного участка | | Значение характеристики | |
| 1 | 2 | | 3 | |

| 1 | 2 | 3 |
|--|--|--|
| 1. | Адрес земельного участка | — |
| 1.1. | Сведения о местоположении земельного участка (при отсутствии адреса) в структурированном в соответствии с федеральной информационной адресной системой виде | Российская Федерация, Орловская область, Орловский р-н |
| 1.2. | Дополнительные сведения о местоположении земельного участка | — |
| 2. | Площадь земельного участка \pm величина погрешности определения (вычисления) площади ($P \pm \Delta P$), м ² | 11 921 \pm 76,00 |
| 3. | Формула, примененная для вычисления предельной погрешности определения площади земельного участка, с подставленными значениями и итоговые (вычисленные) значения | $3,5 * 0,20 * \sqrt{(11\ 921,00)} = 76$ |
| 4. | Площадь земельного участка согласно сведениям Единого государственного реестра недвижимости (Ркад), м ² | 30 200,00 |
| 5. | Оценка расхождения Р и Ркад ($P - P_{кад}$), м ² | 18 279 |
| 6. | Предельный минимальный и максимальный размеры земельного участка ($P_{мин}$ и $P_{макс}$), м ² | — — |
| 7. | Вид (виды) разрешенного использования | Для коллективного садоводства |
| 7.1. | Дополнительные сведения об использовании земельного участка | — |
| 8. | Кадастровый или иной государственный учетный номер (инвентарный) здания, сооружения, объекта незавершенного строительства, расположенного на земельном участке | — |
| 9. | Сведения о земельных участках (землях общего пользования, территории общего пользования), посредством которых обеспечивается доступ | — |
| 10. | Иные сведения | — |
| 4. Пояснения к сведениям об уточняемом земельном участке с кадастровым номером <u>57:10:0050701:387</u> : | | |
| 1. | — | |

| | | | | | | | |
|--|--|----------------------------------|--|--------------|---|--|--------------------------------|
| 1. Сведения о характерных точках границ уточняемого земельного участка с кадастровым номером | | | | | 57:10:0050701:241 | | |
| Система координат | | МСК-57 зона 1 | | | Зона № 1 | | |
| Обозначение характерных точек границ | Координаты, м | | | | Метод определения координат | Формулы, примененные для расчета средней квадратической погрешности определения координат характерных точек границ (Mt), с подставленными в такие формулы значениями и итоговые (вычисленные) значения Mt, м | Описание закрепления точки |
| | содержатся в Едином государственном реестре недвижимости | | определены в результате выполнения комплексных кадастровых работ | | | | |
| | X | Y | X | Y | | | |
| 1 | 2 | 3 | 4 | 5 | 6 | 7 | 8 |
| н1У | — | — | 352 469,20 | 1 283 238,29 | Метод спутниковых геодезических измерений (определений) | $\sqrt{(0,07^2 + 0,07^2)} = 0,10$ | Угол забора (изгороди, ограды) |
| н2У | — | — | 352 482,59 | 1 283 251,90 | | | |
| н3У | — | — | 352 498,11 | 1 283 236,97 | | | |
| н4У | — | — | 352 513,67 | 1 283 220,41 | | | |
| н5У | — | — | 352 508,46 | 1 283 213,45 | | | |
| н6У | — | — | 352 501,19 | 1 283 209,68 | | | |
| н1У | — | — | 352 469,20 | 1 283 238,29 | | | |
| 2. Сведения о частях границ уточняемого земельного участка с кадастровым номером | | | | | 57:10:0050701:241 | | |
| Обозначение части границ | | Горизонтальное проложение (S), м | Описание прохождения части границ | | Сведения о согласовании местоположения границ (согласовано/спорное) | | |
| от т. | до т. | | | | | | |
| 1 | 2 | 3 | 4 | | 5 | | |
| н1У | н2У | 19,09 | | | согласовано | | |
| н2У | н3У | 21,54 | | | | | |
| н3У | н4У | 22,72 | | | | | |
| н4У | н5У | 8,69 | | | | | |
| н5У | н6У | 8,19 | | | | | |
| н6У | н1У | 42,92 | | | | | |

| 3. Сведения о характеристиках уточняемого земельного участка с кадастровым номером 57:10:0050701:241 : | | |
|--|--|---|
| № п/п | Наименование характеристики земельного участка | Значение характеристики |
| 1 | 2 | 3 |
| 1. | Адрес земельного участка | — |
| 1.1. | Сведения о местоположении земельного участка (при отсутствии адреса) в структурированном в соответствии с федеральной информационной адресной системой виде | Российская Федерация, Орловская область |
| 1.2. | Дополнительные сведения о местоположении земельного участка | Орловская область, р-н Орловский, СТ "Ветеран-2", участок №101 |
| 2. | Площадь земельного участка ± величина погрешности определения (вычисления) площади ($P \pm \Delta P$), м² | $800 \pm 247,00$ |
| 3. | Формула, примененная для вычисления предельной погрешности определения площади земельного участка, с подставленными значениями и итоговые (вычисленные) значения | $3,5 * 2,50 * \sqrt{(800,00)} = 247$ |
| 4. | Площадь земельного участка согласно сведениям Единого государственного реестра недвижимости (Ркад), м² | — |
| 5. | Оценка расхождения Р и Ркад ($P - P_{кад}$), м² | — |
| 6. | Предельный минимальный и максимальный размеры земельного участка (Рмин и Рмакс), м² | Рмин = 400 Рмакс = 2 500 |
| 7. | Вид (виды) разрешенного использования | Для ведения гражданами садоводства и огородничества. Для садоводства и огородничества |
| 7.1. | Дополнительные сведения об использовании земельного участка | — |
| 8. | Кадастровый или иной государственный учетный номер (инвентарный) здания, сооружения, объекта незавершенного строительства, расположенного на земельном участке | 57:10:0050701:243 |
| 9. | Сведения о земельных участках (землях общего пользования, территории общего пользования), посредством которых обеспечивается доступ | Земли общего пользования |
| 10. | Иные сведения | — |
| 4. Пояснения к сведениям об уточняемом земельном участке с кадастровым номером 57:10:0050701:241 : | | |
| 1. | — | |

1. Сведения о характерных точках границ уточняемого земельного участка с кадастровым номером

57:10:0050701:237

:

Система координат

МСК-57 зона 1

Зона №

1

| Обоз- начение харак- терных точек границ | Координаты, м | | | | Метод определения координат | Формулы, примененные для расчета средней квадратической погрешности определения координат характерных точек границ (Mt), с подставленными в такие формулы значениями и итоговые (вычисленные) значения Mt, м | Описание закрепления точки |
|---|--|---|--|--------------|--|--|-----------------------------------|
| | содержатся в Едином государственном реестре недвижимости | | определены в результате выполнения комплексных кадастровых работ | | | | |
| | X | Y | X | Y | | | |
| 1 | 2 | 3 | 4 | 5 | 6 | 7 | 8 |
| н1У | — | — | 352 333,09 | 1 283 308,34 | Метод спутниковых геодезических измерений (определений) | $\sqrt{(0,07^2 + 0,07^2)} = 0,10$ | Угол забора (изгороди, ограды) |
| н2У | — | — | 352 322,33 | 1 283 279,26 | | | |
| н3У | — | — | 352 331,39 | 1 283 271,74 | | | |
| н4У | — | — | 352 352,67 | 1 283 253,62 | | | |
| н5У | — | — | 352 364,34 | 1 283 281,15 | | | |
| н1У | — | — | 352 333,09 | 1 283 308,34 | | | |

2. Сведения о частях границ уточняемого земельного участка с кадастровым номером

57:10:0050701:237

:

| Обозначение части границ | | Горизонтальное проложение (S), м | Описание прохождения части границ | Сведения о согласовании местоположения границ (согласовано/спорное) |
|--------------------------|-------|----------------------------------|-----------------------------------|---|
| от т. | до т. | | | |
| 1 | 2 | 3 | 4 | 5 |
| н1У | н2У | 31,01 | | согласовано |
| н2У | н3У | 11,77 | | |
| н3У | н4У | 27,95 | | |
| н4У | н5У | 29,90 | | |
| н5У | н1У | 41,42 | | |

3. Сведения о характеристиках уточняемого земельного участка с кадастровым номером

57:10:0050701:237

:

| № п/п | Наименование характеристики земельного участка | Значение характеристики |
|-------|--|-------------------------|
| 1 | 2 | 3 |

| 1 | 2 | 3 |
|--|--|--|
| 1. | Адрес земельного участка | — |
| 1.1. | Сведения о местоположении земельного участка (при отсутствии адреса) в структурированном в соответствии с федеральной информационной адресной системой виде | Российская Федерация, Орловская область |
| 1.2. | Дополнительные сведения о местоположении земельного участка | Орловская область, р-н Орловский, СТ "Ветеран-2", участок №22 |
| 2. | Площадь земельного участка \pm величина погрешности определения (вычисления) площади ($P \pm \Delta P$), м ² | $1\,166 \pm 299,00$ |
| 3. | Формула, примененная для вычисления предельной погрешности определения площади земельного участка, с подставленными значениями и итоговые (вычисленные) значения | $3,5*2,50*\sqrt{(1\,166,00)} = 299$ |
| 4. | Площадь земельного участка согласно сведениям Единого государственного реестра недвижимости (Ркад), м ² | — |
| 5. | Оценка расхождения Р и Ркад ($P - P_{кад}$), м ² | — |
| 6. | Предельный минимальный и максимальный размеры земельного участка ($P_{мин}$ и $P_{макс}$), м ² | $P_{мин} = 400$ $P_{макс} = 2\,500$ |
| 7. | Вид (виды) разрешенного использования | Для ведения гражданами садоводства и огородничества. Для ведения садоводства |
| 7.1. | Дополнительные сведения об использовании земельного участка | — |
| 8. | Кадастровый или иной государственный учетный номер (инвентарный) здания, сооружения, объекта незавершенного строительства, расположенного на земельном участке | — |
| 9. | Сведения о земельных участках (землях общего пользования, территории общего пользования), посредством которых обеспечивается доступ | Земли общего пользования |
| 10. | Иные сведения | — |
| 4. Пояснения к сведениям об уточняемом земельном участке с кадастровым номером <u>57:10:0050701:237</u> : | | |
| 1. | — | |

1. Сведения о характерных точках границ уточняемого земельного участка с кадастровым номером

57:10:0050701:223

:
Система координат МСК-57 зона 1Зона № 1

| | | | | | | | |
|---|--|---|--|--------------|--|--|-----------------------------------|
| Обоз- начение харак- терных точек границ | Координаты, м | | | | Метод определения координат | Формулы, примененные для расчета средней квадратической погрешности определения координат характерных точек границ (Mt), с подставленными в такие формулы значениями и итоговые (вычисленные) значения Mt, м | Описание закрепления точки |
| | содержатся в Едином государственном реестре недвижимости | | определены в результате выполнения комплексных кадастровых работ | | | | |
| | X | Y | X | Y | | | |
| 1 | 2 | 3 | 4 | 5 | 6 | 7 | 8 |
| н1У | — | — | 352 301,00 | 1 283 172,12 | Метод спутниковых геодезических измерений (определений) | $\sqrt{(0,07^2 + 0,07^2)} = 0,10$ | Угол забора (изгороди, ограды) |
| н2У | — | — | 352 290,01 | 1 283 143,91 | | | |
| н3У | — | — | 352 304,94 | 1 283 130,12 | | | |
| н4У | — | — | 352 316,09 | 1 283 158,50 | | | |
| н1У | — | — | 352 301,00 | 1 283 172,12 | | | |

2. Сведения о частях границ уточняемого земельного участка с кадастровым номером

57:10:0050701:223

:

| | | | | |
|--------------------------|-------|-------------------------------------|-----------------------------------|--|
| Обозначение части границ | | Горизонтальное проложение (S), м | Описание прохождения части границ | Сведения о согласовании местоположения границ (согласовано/спорное) |
| от т. | до т. | | | |
| 1 | 2 | 3 | 4 | 5 |
| н1У | н2У | 30,28 | - | согласовано |
| н2У | н3У | 20,32 | | |
| н3У | н4У | 30,49 | | |
| н4У | н1У | 20,33 | | |

3. Сведения о характеристиках уточняемого земельного участка с кадастровым номером

57:10:0050701:223

:

| | | |
|-------|--|-------------------------|
| № п/п | Наименование характеристики земельного участка | Значение характеристики |
| 1 | 2 | 3 |

| 1 | 2 | 3 |
|--|--|---|
| 1. | Адрес земельного участка | — |
| 1.1. | Сведения о местоположении земельного участка (при отсутствии адреса) в структурированном в соответствии с федеральной информационной адресной системой виде | Российская Федерация, Орловская область |
| 1.2. | Дополнительные сведения о местоположении земельного участка | Орловская область, р-н Орловский, СТ "Ветеран-2", участок №69 |
| 2. | Площадь земельного участка \pm величина погрешности определения (вычисления) площади ($P \pm \Delta P$), м ² | $576 \pm 210,00$ |
| 3. | Формула, примененная для вычисления предельной погрешности определения площади земельного участка, с подставленными значениями и итоговые (вычисленные) значения | $3,5 * 2,50 * \sqrt{(576,00)} = 210$ |
| 4. | Площадь земельного участка согласно сведениям Единого государственного реестра недвижимости (Ркад), м ² | — |
| 5. | Оценка расхождения Р и Ркад ($P - P_{кад}$), м ² | — |
| 6. | Предельный минимальный и максимальный размеры земельного участка ($P_{мин}$ и $P_{макс}$), м ² | $P_{мин} = 400$ $P_{макс} = 2\ 500$ |
| 7. | Вид (виды) разрешенного использования | Для ведения гражданами садоводства и огородничества. Для садоводства и огородничества |
| 7.1. | Дополнительные сведения об использовании земельного участка | — |
| 8. | Кадастровый или иной государственный учетный номер (инвентарный) здания, сооружения, объекта незавершенного строительства, расположенного на земельном участке | — |
| 9. | Сведения о земельных участках (землях общего пользования, территории общего пользования), посредством которых обеспечивается доступ | Земли общего пользования |
| 10. | Иные сведения | — |
| 4. Пояснения к сведениям об уточняемом земельном участке с кадастровым номером <u>57:10:0050701:223</u> : | | |
| 1. | — | |

| | | | | | | | | |
|--|--|----------------------------------|--|---|---|--|--------------------------------|---|
| 1. Сведения о характерных точках границ уточняемого земельного участка с кадастровым номером | | | | | | 57:10:0050701:186 | | : |
| Система координат | | | | МСК-57 зона 1 | | Зона № 1 | | |
| Обозначение характерных точек границ | Координаты, м | | | | Метод определения координат | Формулы, примененные для расчета средней квадратической погрешности определения координат характерных точек границ (Mt), с подставленными в такие формулы значениями и итоговые (вычисленные) значения Mt, м | Описание закрепления точки | |
| | содержатся в Едином государственном реестре недвижимости | | определены в результате выполнения комплексных кадастровых работ | | | | | |
| | X | Y | X | Y | | | | |
| 1 | 2 | 3 | 4 | 5 | 6 | 7 | 8 | |
| н1У | — | — | 352 364,34 | 1 283 281,15 | Метод спутниковых геодезических измерений (определений) | $\sqrt{(0,07^2 + 0,07^2)} = 0,10$ | Угол забора (изгороди, ограды) | |
| н2У | — | — | 352 375,54 | 1 283 310,44 | | | | |
| н3У | — | — | 352 390,65 | 1 283 297,76 | | | | |
| н4У | — | — | 352 379,17 | 1 283 268,79 | | | | |
| н1У | — | — | 352 364,34 | 1 283 281,15 | | | | |
| 2. Сведения о частях границ уточняемого земельного участка с кадастровым номером | | | | | | 57:10:0050701:186 | | : |
| Обозначение части границ | | Горизонтальное проложение (S), м | Описание прохождения части границ | Сведения о согласовании местоположения границ (согласовано/спорное) | | | | |
| от т. | до т. | | | | | | | |
| 1 | 2 | 3 | 4 | 5 | | | | |
| н1У | н2У | 31,36 | | согласовано | | | | |
| н2У | н3У | 19,73 | | | | | | |
| н3У | н4У | 31,16 | | | | | | |
| н4У | н1У | 19,31 | | | | | | |
| 3. Сведения о характеристиках уточняемого земельного участка с кадастровым номером | | | | | | 57:10:0050701:186 | | : |
| № п/п | Наименование характеристики земельного участка | | | Значение характеристики | | | | |
| 1 | 2 | | | 3 | | | | |

| 1 | 2 | 3 |
|--|--|--|
| 1. | Адрес земельного участка | — |
| 1.1. | Сведения о местоположении земельного участка (при отсутствии адреса) в структурированном в соответствии с федеральной информационной адресной системой виде | Российская Федерация, Орловская область |
| 1.2. | Дополнительные сведения о местоположении земельного участка | Орловская область, р-н Орловский, СТ "Ветеран-2", участок №8 |
| 2. | Площадь земельного участка \pm величина погрешности определения (вычисления) площади ($P \pm \Delta P$), м ² | $578 \pm 210,00$ |
| 3. | Формула, примененная для вычисления предельной погрешности определения площади земельного участка, с подставленными значениями и итоговые (вычисленные) значения | $3,5 * 2,50 * \sqrt{(578,00)} = 210$ |
| 4. | Площадь земельного участка согласно сведениям Единого государственного реестра недвижимости (Ркад), м ² | — |
| 5. | Оценка расхождения Р и Ркад ($P - P_{кад}$), м ² | — |
| 6. | Предельный минимальный и максимальный размеры земельного участка (Рмин и Рмакс), м ² | Рмин = 400 Рмакс = 2 500 |
| 7. | Вид (виды) разрешенного использования | Для ведения гражданами садоводства и огородничества. Для садоводства |
| 7.1. | Дополнительные сведения об использовании земельного участка | — |
| 8. | Кадастровый или иной государственный учетный номер (инвентарный) здания, сооружения, объекта незавершенного строительства, расположенного на земельном участке | — |
| 9. | Сведения о земельных участках (землях общего пользования, территории общего пользования), посредством которых обеспечивается доступ | Земли общего пользования |
| 10. | Иные сведения | — |
| 4. Пояснения к сведениям об уточняемом земельном участке с кадастровым номером <u>57:10:0050701:186</u> : | | |
| 1. | — | |

1. Сведения о характерных точках границ уточняемого земельного участка с кадастровым номером

57:10:0050701:182

:

Система координат

МСК-57 зона 1

Зона №

1

| | | | | | | | |
|--------------------------------------|--|---|--|--------------|---|--|--------------------------------|
| Обозначение характерных точек границ | Координаты, м | | | | Метод определения координат | Формулы, примененные для расчета средней квадратической погрешности определения координат характерных точек границ (Mt), с подставленными в такие формулы значениями и итоговые (вычисленные) значения Mt, м | Описание закрепления точки |
| | содержатся в Едином государственном реестре недвижимости | | определены в результате выполнения комплексных кадастровых работ | | | | |
| | X | Y | X | Y | | | |
| 1 | 2 | 3 | 4 | 5 | 6 | 7 | 8 |
| н1У | — | — | 352 375,68 | 1 283 494,90 | Метод спутниковых геодезических измерений (определений) | $\sqrt{(0,07^2 + 0,07^2)} = 0,10$ | Угол забора (изгороди, ограды) |
| н2У | — | — | 352 359,27 | 1 283 518,38 | | | |
| н3У | — | — | 352 375,69 | 1 283 529,57 | | | |
| н4У | — | — | 352 393,61 | 1 283 506,28 | | | |
| н1У | — | — | 352 375,68 | 1 283 494,90 | | | |

2. Сведения о частях границ уточняемого земельного участка с кадастровым номером

57:10:0050701:182

:

| | | | | |
|--------------------------|-------|----------------------------------|-----------------------------------|---|
| Обозначение части границ | | Горизонтальное проложение (S), м | Описание прохождения части границ | Сведения о согласовании местоположения границ (согласовано/спорное) |
| от т. | до т. | | | |
| 1 | 2 | 3 | 4 | 5 |
| н1У | н2У | 28,65 | - | согласовано |
| н2У | н3У | 19,87 | | |
| н3У | н4У | 29,39 | | |
| н4У | н1У | 21,24 | | |

3. Сведения о характеристиках уточняемого земельного участка с кадастровым номером

57:10:0050701:182

:

| | | |
|-------|--|-------------------------|
| № п/п | Наименование характеристики земельного участка | Значение характеристики |
| 1 | 2 | 3 |

| 1 | 2 | 3 |
|--|--|---|
| 1. | Адрес земельного участка | — |
| 1.1. | Сведения о местоположении земельного участка (при отсутствии адреса) в структурированном в соответствии с федеральной информационной адресной системой виде | Российская Федерация, Орловская область |
| 1.2. | Дополнительные сведения о местоположении земельного участка | Орловская область, р-н Орловский, СТ "Ветеран-2", участок №113 |
| 2. | Площадь земельного участка \pm величина погрешности определения (вычисления) площади ($P \pm \Delta P$), м ² | $595 \pm 213,00$ |
| 3. | Формула, примененная для вычисления предельной погрешности определения площади земельного участка, с подставленными значениями и итоговые (вычисленные) значения | $3,5*2,50*\sqrt{(595,00)} = 213$ |
| 4. | Площадь земельного участка согласно сведениям Единого государственного реестра недвижимости (Ркад), м ² | — |
| 5. | Оценка расхождения Р и Ркад ($P - P_{кад}$), м ² | — |
| 6. | Предельный минимальный и максимальный размеры земельного участка (Рмин и Рмакс), м ² | Рмин = 400 Рмакс = 2 500 |
| 7. | Вид (виды) разрешенного использования | Для ведения гражданами садоводства и огородничества. Садоводство и огородничество |
| 7.1. | Дополнительные сведения об использовании земельного участка | — |
| 8. | Кадастровый или иной государственный учетный номер (инвентарный) здания, сооружения, объекта незавершенного строительства, расположенного на земельном участке | — |
| 9. | Сведения о земельных участках (землях общего пользования, территории общего пользования), посредством которых обеспечивается доступ | Земли общего пользования |
| 10. | Иные сведения | — |
| 4. Пояснения к сведениям об уточняемом земельном участке с кадастровым номером <u>57:10:0050701:182</u> : | | |
| 1. | — | |

1. Сведения о характерных точках границ уточняемого земельного участка с кадастровым номером 57:10:0050701:180 :
Система координат МСК-57 зона 1 Зона № 1

| Обоз- начение харак- терных точек границ | Координаты, м | | | | Метод определения координат | Формулы, примененные для расчета средней квадратической погрешности определения координат характерных точек границ (Mt), с подставленными в такие формулы значениями и итоговые (вычисленные) значения Mt, м | Описание закрепления точки |
|---|--|---|--|--------------|--|--|-----------------------------------|
| | содержатся в Едином государственном реестре недвижимости | | определены в результате выполнения комплексных кадастровых работ | | | | |
| | X | Y | X | Y | | | |
| 1 | 2 | 3 | 4 | 5 | 6 | 7 | 8 |
| н1У | — | — | 352 218,71 | 1 283 122,95 | Метод спутниковых геодезических измерений (определений) | $\sqrt{(0,07^2 + 0,07^2)} = 0,10$ | Угол забора (изгороди, ограды) |
| н2У | — | — | 352 229,93 | 1 283 151,84 | | | |
| н3У | — | — | 352 246,92 | 1 283 137,38 | | | |
| н4У | — | — | 352 236,11 | 1 283 109,14 | | | |
| н1У | — | — | 352 218,71 | 1 283 122,95 | | | |

2. Сведения о частях границ уточняемого земельного участка с кадастровым номером 57:10:0050701:180 :

| Обозначение части границ | | Горизонтальное проложение (S), м | Описание прохождения части границ | Сведения о согласовании местоположения границ (согласовано/спорное) |
|--------------------------|-------|-------------------------------------|-----------------------------------|--|
| от т. | до т. | | | |
| 1 | 2 | 3 | 4 | 5 |
| н1У | н2У | 30,99 | - | согласовано |
| н2У | н3У | 22,31 | | |
| н3У | н4У | 30,24 | | |
| н4У | н1У | 22,21 | | |

3. Сведения о характеристиках уточняемого земельного участка с кадастровым номером 57:10:0050701:180 :

| № п/п | Наименование характеристики земельного участка | Значение характеристики |
|-------|--|-------------------------|
| 1 | 2 | 3 |

| 1 | 2 | 3 |
|--|--|---|
| 1. | Адрес земельного участка | — |
| 1.1. | Сведения о местоположении земельного участка (при отсутствии адреса) в структурированном в соответствии с федеральной информационной адресной системой виде | Российская Федерация, Орловская область |
| 1.2. | Дополнительные сведения о местоположении земельного участка | Орловская область, р-н Орловский, СТ "Ветеран-2", участок №82 |
| 2. | Площадь земельного участка \pm величина погрешности определения (вычисления) площади ($P \pm \Delta P$), м ² | $647 \pm 223,00$ |
| 3. | Формула, примененная для вычисления предельной погрешности определения площади земельного участка, с подставленными значениями и итоговые (вычисленные) значения | $3,5 * 2,50 * \sqrt{(647,00)} = 223$ |
| 4. | Площадь земельного участка согласно сведениям Единого государственного реестра недвижимости (Ркад), м ² | — |
| 5. | Оценка расхождения Р и Ркад ($P - P_{кад}$), м ² | — |
| 6. | Предельный минимальный и максимальный размеры земельного участка ($P_{мин}$ и $P_{макс}$), м ² | $P_{мин} = 400$ $P_{макс} = 2\ 500$ |
| 7. | Вид (виды) разрешенного использования | Для ведения гражданами садоводства и огородничества. Для садоводства и огородничества |
| 7.1. | Дополнительные сведения об использовании земельного участка | — |
| 8. | Кадастровый или иной государственный учетный номер (инвентарный) здания, сооружения, объекта незавершенного строительства, расположенного на земельном участке | — |
| 9. | Сведения о земельных участках (землях общего пользования, территории общего пользования), посредством которых обеспечивается доступ | Земли общего пользования |
| 10. | Иные сведения | — |
| 4. Пояснения к сведениям об уточняемом земельном участке с кадастровым номером <u>57:10:0050701:180</u> : | | |
| 1. | — | |

1. Сведения о характерных точках границ уточняемого земельного участка с кадастровым номером

57:10:0050701:177

:

Система координат

МСК-57 зона 1

Зона №

1

| | | | | | | | |
|---|--|---|--|--------------|--|--|-----------------------------------|
| Обозначение характерных точек границ | Координаты, м | | | | Метод определения координат | Формулы, примененные для расчета средней квадратической погрешности определения координат характерных точек границ (Mt), с подставленными в такие формулы значениями и итоговые (вычисленные) значения Mt, м | Описание закрепления точки |
| | содержатся в Едином государственном реестре недвижимости | | определены в результате выполнения комплексных кадастровых работ | | | | |
| | X | Y | X | Y | | | |
| 1 | 2 | 3 | 4 | 5 | 6 | 7 | 8 |
| н1У | — | — | 352 271,86 | 1 283 361,66 | Метод спутниковых геодезических измерений (определений) | $\sqrt{(0,07^2 + 0,07^2)} = 0,10$ | Угол забора (изгороди, ограды) |
| н2У | — | — | 352 252,32 | 1 283 377,84 | | | |
| н3У | — | — | 352 240,75 | 1 283 348,67 | | | |
| н4У | — | — | 352 260,54 | 1 283 333,85 | | | |
| н1У | — | — | 352 271,86 | 1 283 361,66 | | | |

2. Сведения о частях границ уточняемого земельного участка с кадастровым номером

57:10:0050701:177

:

| | | | | |
|--------------------------|-------|-------------------------------------|-----------------------------------|--|
| Обозначение части границ | | Горизонтальное проложение (S), м | Описание прохождения части границ | Сведения о согласовании местоположения границ (согласовано/спорное) |
| от т. | до т. | | | |
| 1 | 2 | 3 | 4 | 5 |
| н1У | н2У | 25,37 | - | согласовано |
| н2У | н3У | 31,38 | | |
| н3У | н4У | 24,72 | | |
| н4У | н1У | 30,03 | | |

3. Сведения о характеристиках уточняемого земельного участка с кадастровым номером

57:10:0050701:177

:

| | | |
|-------|--|-------------------------|
| № п/п | Наименование характеристики земельного участка | Значение характеристики |
| 1 | 2 | 3 |

| 1 | 2 | 3 |
|--|--|---|
| 1. | Адрес земельного участка | — |
| 1.1. | Сведения о местоположении земельного участка (при отсутствии адреса) в структурированном в соответствии с федеральной информационной адресной системой виде | Российская Федерация, Орловская область |
| 1.2. | Дополнительные сведения о местоположении земельного участка | Орловская область, р-н Орловский, СТ "Ветеран-2", участок №16 |
| 2. | Площадь земельного участка \pm величина погрешности определения (вычисления) площади ($P \pm \Delta P$), м ² | $738 \pm 238,00$ |
| 3. | Формула, примененная для вычисления предельной погрешности определения площади земельного участка, с подставленными значениями и итоговые (вычисленные) значения | $3,5*2,50*\sqrt{(738,00)} = 238$ |
| 4. | Площадь земельного участка согласно сведениям Единого государственного реестра недвижимости (Ркад), м ² | — |
| 5. | Оценка расхождения Р и Ркад ($P - P_{кад}$), м ² | — |
| 6. | Предельный минимальный и максимальный размеры земельного участка ($P_{мин}$ и $P_{макс}$), м ² | $P_{мин} = 400$ $P_{макс} = 2\ 500$ |
| 7. | Вид (виды) разрешенного использования | Для ведения гражданами садоводства и огородничества. Для садоводства и огородничества |
| 7.1. | Дополнительные сведения об использовании земельного участка | — |
| 8. | Кадастровый или иной государственный учетный номер (инвентарный) здания, сооружения, объекта незавершенного строительства, расположенного на земельном участке | — |
| 9. | Сведения о земельных участках (землях общего пользования, территории общего пользования), посредством которых обеспечивается доступ | Земли общего пользования |
| 10. | Иные сведения | — |
| 4. Пояснения к сведениям об уточняемом земельном участке с кадастровым номером <u>57:10:0050701:177</u> : | | |
| 1. | — | |

1. Сведения о характерных точках границ уточняемого земельного участка с кадастровым номером

57:10:0050701:175

:

Система координат

МСК-57 зона 1

Зона №

1

| | | | | | | | |
|---|--|---|--|--------------|--|--|-----------------------------------|
| Обозначение характерных точек границ | Координаты, м | | | | Метод определения координат | Формулы, примененные для расчета средней квадратической погрешности определения координат характерных точек границ (Mt), с подставленными в такие формулы значениями и итоговые (вычисленные) значения Mt, м | Описание закрепления точки |
| | содержатся в Едином государственном реестре недвижимости | | определены в результате выполнения комплексных кадастровых работ | | | | |
| | X | Y | X | Y | | | |
| 1 | 2 | 3 | 4 | 5 | 6 | 7 | 8 |
| н1У | — | — | 352 425,63 | 1 283 415,80 | Метод спутниковых геодезических измерений (определений) | $\sqrt{(0,07^2 + 0,07^2)} = 0,10$ | Угол забора (изгороди, ограды) |
| н2У | — | — | 352 445,04 | 1 283 427,30 | | | |
| н3У | — | — | 352 461,23 | 1 283 406,59 | | | |
| н4У | — | — | 352 443,13 | 1 283 394,69 | | | |
| н1У | — | — | 352 425,63 | 1 283 415,80 | | | |

2. Сведения о частях границ уточняемого земельного участка с кадастровым номером

57:10:0050701:175

:

| | | | | |
|--------------------------|-------|-------------------------------------|-----------------------------------|--|
| Обозначение части границ | | Горизонтальное проложение (S), м | Описание прохождения части границ | Сведения о согласовании местоположения границ (согласовано/спорное) |
| от т. | до т. | | | |
| 1 | 2 | 3 | 4 | 5 |
| н1У | н2У | 22,56 | - | согласовано |
| н2У | н3У | 26,29 | | |
| н3У | н4У | 21,66 | | |
| н4У | н1У | 27,42 | | |

3. Сведения о характеристиках уточняемого земельного участка с кадастровым номером

57:10:0050701:175

:

| | | |
|-------|--|-------------------------|
| № п/п | Наименование характеристики земельного участка | Значение характеристики |
| 1 | 2 | 3 |

| 1 | 2 | 3 |
|--|--|--|
| 1. | Адрес земельного участка | — |
| 1.1. | Сведения о местоположении земельного участка (при отсутствии адреса) в структурированном в соответствии с федеральной информационной адресной системой виде | Российская Федерация, Орловская область |
| 1.2. | Дополнительные сведения о местоположении земельного участка | Орловская область, р-н Орловский, СТ "Ветеран-2", участок №154 |
| 2. | Площадь земельного участка \pm величина погрешности определения (вычисления) площади ($P \pm \Delta P$), м ² | $589 \pm 212,00$ |
| 3. | Формула, примененная для вычисления предельной погрешности определения площади земельного участка, с подставленными значениями и итоговые (вычисленные) значения | $3,5*2,50*\sqrt{(589,00)} = 212$ |
| 4. | Площадь земельного участка согласно сведениям Единого государственного реестра недвижимости (Ркад), м ² | — |
| 5. | Оценка расхождения Р и Ркад ($P - P_{кад}$), м ² | — |
| 6. | Предельный минимальный и максимальный размеры земельного участка (Рмин и Рмакс), м ² | Рмин = 400 Рмакс = 2 500 |
| 7. | Вид (виды) разрешенного использования | Для ведения гражданами садоводства и огородничества. Для садоводства |
| 7.1. | Дополнительные сведения об использовании земельного участка | — |
| 8. | Кадастровый или иной государственный учетный номер (инвентарный) здания, сооружения, объекта незавершенного строительства, расположенного на земельном участке | — |
| 9. | Сведения о земельных участках (землях общего пользования, территории общего пользования), посредством которых обеспечивается доступ | Земли общего пользования |
| 10. | Иные сведения | — |
| 4. Пояснения к сведениям об уточняемом земельном участке с кадастровым номером <u>57:10:0050701:175</u> : | | |
| 1. | — | |

| 1. Сведения о характерных точках границ уточняемого земельного участка с кадастровым номером | | | | | 57:10:0050701:174 | | |
|--|--|---|--|--------------|--|--|-------------------------------|
| Система координат | | | | | МСК-57 зона 1 | | |
| | | | | | Зона № 1 | | |
| Обоз- начение харак- терных точек границ | Координаты, м | | | | Метод определения координат | Формулы, примененные для расчета средней квадратической погрешности определения координат характерных точек границ (Mt), с подставленными в такие формулы значениями и итоговые (вычисленные) значения Mt, м | Описание закрепления точки |
| | содержатся в Едином государственном реестре недвижимости | | определены в результате выполнения комплексных кадастровых работ | | | | |
| | X | Y | X | Y | | | |
| 1 | 2 | 3 | 4 | 5 | 6 | 7 | 8 |
| н1У | — | — | 352 498,50 | 1 283 243,07 | Метод спутниковых геодезических измерений (определений) | $\sqrt{(0,07^2 + 0,07^2)} = 0,10$ | Закрепление отсутствует |
| н2У | — | — | 352 445,27 | 1 283 295,22 | | | |
| н3У | — | — | 352 390,39 | 1 283 351,03 | | | |
| н4У | — | — | 352 364,18 | 1 283 377,69 | | | |
| н5У | — | — | 352 388,00 | 1 283 393,86 | | | |
| н6У | — | — | 352 407,09 | 1 283 406,30 | | | |
| н7У | — | — | 352 422,54 | 1 283 416,37 | | | |
| н8У | — | — | 352 446,35 | 1 283 430,20 | | | |
| н9У | — | — | 352 463,77 | 1 283 440,32 | | | |
| н10У | — | — | 352 497,23 | 1 283 462,94 | | | |
| н11У | — | — | 352 506,98 | 1 283 470,00 | | | |
| н12У | — | — | 352 508,77 | 1 283 467,97 | | | |

| 1 | 2 | 3 | 4 | 5 | 6 | 7 | 8 |
|------|---|---|------------|--------------|---|-----------------------------------|-------------------------|
| н13У | — | — | 352 508,02 | 1 283 467,40 | Метод спутниковых геодезических измерений (определений) | $\sqrt{(0,07^2 + 0,07^2)} = 0,10$ | Закрепление отсутствует |
| н14У | — | — | 352 481,60 | 1 283 449,91 | | | |
| н15У | — | — | 352 464,09 | 1 283 438,03 | | | |
| н16У | — | — | 352 445,04 | 1 283 427,30 | | | |
| н17У | — | — | 352 425,63 | 1 283 415,80 | | | |
| н18У | — | — | 352 406,85 | 1 283 403,53 | | | |
| н19У | — | — | 352 388,81 | 1 283 391,62 | | | |
| н20У | — | — | 352 370,12 | 1 283 378,37 | | | |
| н21У | — | — | 352 392,53 | 1 283 356,59 | | | |
| н22У | — | — | 352 407,16 | 1 283 368,70 | | | |
| н23У | — | — | 352 421,49 | 1 283 380,72 | | | |
| н24У | — | — | 352 421,68 | 1 283 380,41 | | | |
| н25У | — | — | 352 423,49 | 1 283 377,17 | | | |
| н26У | — | — | 352 418,91 | 1 283 374,48 | | | |
| н27У | — | — | 352 409,94 | 1 283 365,68 | | | |
| н28У | — | — | 352 397,68 | 1 283 354,12 | | | |
| н29У | — | — | 352 399,40 | 1 283 349,81 | | | |

| 1 | 2 | 3 | 4 | 5 | 6 | 7 | 8 |
|------|---|---|------------|--------------|---|-----------------------------------|-------------------------|
| н30У | — | — | 352 429,80 | 1 283 316,25 | Метод спутниковых геодезических измерений (определений) | $\sqrt{(0,07^2 + 0,07^2)} = 0,10$ | Закрепление отсутствует |
| н31У | — | — | 352 444,12 | 1 283 301,96 | | | |
| н32У | — | — | 352 449,97 | 1 283 302,98 | | | |
| н33У | — | — | 352 458,88 | 1 283 323,49 | | | |
| н34У | — | — | 352 471,95 | 1 283 353,64 | | | |
| н35У | — | — | 352 482,56 | 1 283 380,65 | | | |
| н36У | — | — | 352 487,73 | 1 283 393,64 | | | |
| н37У | — | — | 352 495,28 | 1 283 413,90 | | | |
| н38У | — | — | 352 489,38 | 1 283 424,75 | | | |
| н39У | — | — | 352 497,42 | 1 283 429,81 | | | |
| н40У | — | — | 352 503,34 | 1 283 432,45 | | | |
| н41У | — | — | 352 522,15 | 1 283 452,88 | | | |
| н42У | — | — | 352 524,33 | 1 283 450,50 | | | |
| н43У | — | — | 352 504,13 | 1 283 428,40 | | | |
| н44У | — | — | 352 507,45 | 1 283 425,32 | | | |
| н45У | — | — | 352 499,96 | 1 283 415,69 | | | |
| н46У | — | — | 352 490,98 | 1 283 394,31 | | | |

| 1 | 2 | 3 | 4 | 5 | 6 | 7 | 8 |
|------|---|---|------------|--------------|---|-----------------------------------|-------------------------|
| н47У | — | — | 352 484,30 | 1 283 376,82 | Метод спутниковых геодезических измерений (определений) | $\sqrt{(0,07^2 + 0,07^2)} = 0,10$ | Закрепление отсутствует |
| н48У | — | — | 352 477,75 | 1 283 359,93 | | | |
| н49У | — | — | 352 470,32 | 1 283 340,11 | | | |
| н50У | — | — | 352 468,64 | 1 283 335,94 | | | |
| н51У | — | — | 352 463,13 | 1 283 322,08 | | | |
| н52У | — | — | 352 451,24 | 1 283 294,53 | | | |
| н53У | — | — | 352 477,26 | 1 283 266,06 | | | |
| н54У | — | — | 352 483,54 | 1 283 259,23 | | | |
| н55У | — | — | 352 490,20 | 1 283 253,07 | | | |
| н56У | — | — | 352 495,34 | 1 283 250,43 | | | |
| н57У | — | — | 352 498,83 | 1 283 251,06 | | | |
| н58У | — | — | 352 511,57 | 1 283 262,88 | | | |
| н59У | — | — | 352 520,44 | 1 283 283,52 | | | |
| н60У | — | — | 352 527,86 | 1 283 304,33 | | | |
| н61У | — | — | 352 534,34 | 1 283 322,49 | | | |
| н62У | — | — | 352 540,72 | 1 283 340,13 | | | |
| н63У | — | — | 352 547,66 | 1 283 359,41 | | | |

| 1 | 2 | 3 | 4 | 5 | 6 | 7 | 8 |
|------|---|---|------------|--------------|---|-----------------------------------|-------------------------|
| н64У | — | — | 352 555,38 | 1 283 376,02 | Метод спутниковых геодезических измерений (определений) | $\sqrt{(0,07^2 + 0,07^2)} = 0,10$ | Закрепление отсутствует |
| н65У | — | — | 352 564,21 | 1 283 401,18 | | | |
| н66У | — | — | 352 540,83 | 1 283 419,15 | | | |
| н67У | — | — | 352 545,40 | 1 283 427,10 | | | |
| н68У | — | — | 352 567,93 | 1 283 402,08 | | | |
| н69У | — | — | 352 584,77 | 1 283 383,37 | | | |
| н70У | — | — | 352 593,87 | 1 283 372,67 | | | |
| н71У | — | — | 352 586,60 | 1 283 367,78 | | | |
| н72У | — | — | 352 589,39 | 1 283 374,14 | | | |
| н73У | — | — | 352 567,41 | 1 283 396,48 | | | |
| н74У | — | — | 352 552,09 | 1 283 358,81 | | | |
| н75У | — | — | 352 543,19 | 1 283 337,59 | | | |
| н76У | — | — | 352 539,81 | 1 283 329,93 | | | |
| н77У | — | — | 352 536,10 | 1 283 318,67 | | | |
| н78У | — | — | 352 527,83 | 1 283 291,84 | | | |
| н79У | — | — | 352 544,25 | 1 283 283,82 | | | |
| н80У | — | — | 352 551,56 | 1 283 286,95 | | | |

| 1 | 2 | 3 | 4 | 5 | 6 | 7 | 8 |
|------|---|---|------------|--------------|---|-----------------------------------|-------------------------|
| н81У | — | — | 352 553,56 | 1 283 290,27 | Метод спутниковых геодезических измерений (определений) | $\sqrt{(0,07^2 + 0,07^2)} = 0,10$ | Закрепление отсутствует |
| н82У | — | — | 352 556,29 | 1 283 287,28 | | | |
| н83У | — | — | 352 587,08 | 1 283 308,79 | | | |
| н84У | — | — | 352 605,29 | 1 283 320,97 | | | |
| н85У | — | — | 352 628,36 | 1 283 335,00 | | | |
| н86У | — | — | 352 630,32 | 1 283 332,85 | | | |
| н87У | — | — | 352 561,98 | 1 283 286,14 | | | |
| н1У | — | — | 352 498,50 | 1 283 243,07 | | | |

2. Сведения о частях границ уточняемого земельного участка с кадастровым номером
57:10:0050701:174
:

| Обозначение части границ | | Горизонтальное проложение (S), м | Описание прохождения части границ | Сведения о согласовании местоположения границ (согласовано/спорное) |
|--------------------------|-------|----------------------------------|-----------------------------------|---|
| от т. | до т. | | | |
| 1 | 2 | 3 | 4 | 5 |
| н1У | н2У | 74,52 | | согласовано |
| н2У | н3У | 78,27 | | |
| н3У | н4У | 37,39 | | |
| н4У | н5У | 28,79 | | |
| н5У | н6У | 22,79 | | |
| н6У | н7У | 18,44 | | |
| н7У | н8У | 27,54 | | |
| н8У | н9У | 20,15 | | |
| н9У | н10У | 40,39 | | |
| н10У | н11У | 12,04 | | |
| н11У | н12У | 2,71 | | |
| н12У | н13У | 0,94 | | |
| н13У | н14У | 31,68 | | |
| н14У | н15У | 21,16 | | |

| 1 | 2 | 3 | 4 | 5 |
|------|------|-------|---|-------------|
| н15У | н16У | 21,86 | | согласовано |
| н16У | н17У | 22,56 | | |
| н17У | н18У | 22,43 | | |
| н18У | н19У | 21,62 | | |
| н19У | н20У | 22,91 | | |
| н20У | н21У | 31,25 | | |
| н21У | н22У | 18,99 | | |
| н22У | н23У | 18,70 | | |
| н23У | н24У | 0,36 | | |
| н24У | н25У | 3,71 | | |
| н25У | н26У | 5,31 | | |
| н26У | н27У | 12,57 | | |
| н27У | н28У | 16,85 | | |
| н28У | н29У | 4,64 | | |
| н29У | н30У | 45,28 | | |
| н30У | н31У | 20,23 | | |
| н31У | н32У | 5,94 | | |
| н32У | н33У | 22,36 | | |
| н33У | н34У | 32,86 | | |
| н34У | н35У | 29,02 | | |
| н35У | н36У | 13,98 | | |
| н36У | н37У | 21,62 | | |
| н37У | н38У | 12,35 | | |
| н38У | н39У | 9,50 | | |
| н39У | н40У | 6,48 | | |
| н40У | н41У | 27,77 | | |
| н41У | н42У | 3,23 | | |
| н42У | н43У | 29,94 | | |
| н43У | н44У | 4,53 | | |
| н44У | н45У | 12,20 | | |
| н45У | н46У | 23,19 | | |
| н46У | н47У | 18,72 | | |
| н47У | н48У | 18,12 | | |
| н48У | н49У | 21,17 | | |

| 1 | 2 | 3 | 4 | 5 |
|------|------|-------|---|-------------|
| н49У | н50У | 4,50 | | согласовано |
| н50У | н51У | 14,92 | | |
| н51У | н52У | 30,01 | | |
| н52У | н53У | 38,57 | | |
| н53У | н54У | 9,28 | | |
| н54У | н55У | 9,07 | | |
| н55У | н56У | 5,78 | | |
| н56У | н57У | 3,55 | | |
| н57У | н58У | 17,38 | | |
| н58У | н59У | 22,47 | | |
| н59У | н60У | 22,09 | | |
| н60У | н61У | 19,28 | | |
| н61У | н62У | 18,76 | | |
| н62У | н63У | 20,49 | | |
| н63У | н64У | 18,32 | | |
| н64У | н65У | 26,66 | | |
| н65У | н66У | 29,49 | | |
| н66У | н67У | 9,17 | | |
| н67У | н68У | 33,67 | | |
| н68У | н69У | 25,17 | | |
| н69У | н70У | 14,05 | | |
| н70У | н71У | 8,76 | | |
| н71У | н72У | 6,95 | | |
| н72У | н73У | 31,34 | | |
| н73У | н74У | 40,67 | | |
| н74У | н75У | 23,01 | | |
| н75У | н76У | 8,37 | | |
| н76У | н77У | 11,86 | | |
| н77У | н78У | 28,08 | | |
| н78У | н79У | 18,27 | | |
| н79У | н80У | 7,95 | | |
| н80У | н81У | 3,88 | | |
| н81У | н82У | 4,05 | | |
| н82У | н83У | 37,56 | | |

| 1 | 2 | 3 | 4 | 5 |
|------|------|-------|---|-------------|
| н83У | н84У | 21,91 | - | согласовано |
| н84У | н85У | 27,00 | | |
| н85У | н86У | 2,91 | | |
| н86У | н87У | 82,78 | | |
| н87У | н1У | 76,71 | | |

3. Сведения о характеристиках уточняемого земельного участка с кадастровым номером 57:10:0050701:174 :

| № п/п | Наименование характеристики земельного участка | Значение характеристики |
|-------|--|---|
| 1 | 2 | 3 |
| 1. | Адрес земельного участка | — |
| 1.1. | Сведения о местоположении земельного участка (при отсутствии адреса) в структурированном в соответствии с федеральной информационной адресной системой виде | Российская Федерация, Орловская область, Орловский р-н, Сабуровское с/с |
| 1.2. | Дополнительные сведения о местоположении земельного участка | — |
| 2. | Площадь земельного участка ± величина погрешности определения (вычисления) площади ($P \pm \Delta P$), м² | 4 020 ± 44,00 |
| 3. | Формула, примененная для вычисления предельной погрешности определения площади земельного участка, с подставленными значениями и итоговые (вычисленные) значения | $3,5 \cdot 0,20 \cdot \sqrt{(4\,020,00)} = 44$ |
| 4. | Площадь земельного участка согласно сведениям Единого государственного реестра недвижимости (Ркад), м² | 34 000,00 |
| 5. | Оценка расхождения Р и Ркад ($P - P_{\text{кад}}$), м² | 29 980 |
| 6. | Предельный минимальный и максимальный размеры земельного участка ($P_{\text{мин}}$ и $P_{\text{макс}}$), м² | — — |
| 7. | Вид (виды) разрешенного использования | Для ведения коллективного садоводства |
| 7.1. | Дополнительные сведения об использовании земельного участка | — |
| 8. | Кадастровый или иной государственный учетный номер (инвентарный) здания, сооружения, объекта незавершенного строительства, расположенного на земельном участке | — |
| 9. | Сведения о земельных участках (землях общего пользования, территории общего пользования), посредством которых обеспечивается доступ | — |
| 10. | Иные сведения | — |

4. Пояснения к сведениям об уточняемом земельном участке с кадастровым номером 57:10:0050701:174 :

| | | | | | | | | | | | | |
|--|--|-------------------------------------|--|--------------|--|--|-----------------------------------|--|--|--|--------|---|
| 1. | — | | | | | | | | | | | |
| 1. Сведения о характерных точках границ уточняемого земельного участка с кадастровым номером | | | | | | 57:10:0050701:173 | | | | | : | |
| Система координат | | | | | | МСК-57 зона 1 | | | | | Зона № | 1 |
| Обоз- начение харак- терных точек границ | Координаты, м | | | | Метод определения координат | Формулы, примененные для расчета средней квадратической погрешности определения координат характерных точек границ (Mt), с подставленными в такие формулы значениями и итоговые (вычисленные) значения Mt, м | Описание закрепления точки | | | | | |
| | содержатся в Едином государственном реестре недвижимости | | определены в результате выполнения комплексных кадастровых работ | | | | | | | | | |
| | X | Y | X | Y | | | | | | | | |
| 1 | 2 | 3 | 4 | 5 | 6 | 7 | 8 | | | | | |
| н1У | — | — | 352 388,81 | 1 283 391,62 | Метод спутниковых геодезических измерений (определений) | $\sqrt{(0,07^2 + 0,07^2)} = 0,10$ | Угол забора (изгороди, ограды) | | | | | |
| н2У | — | — | 352 407,16 | 1 283 368,70 | | | | | | | | |
| н3У | — | — | 352 421,49 | 1 283 380,72 | | | | | | | | |
| н4У | — | — | 352 421,68 | 1 283 380,85 | | | | | | | | |
| н5У | — | — | 352 423,69 | 1 283 382,24 | | | | | | | | |
| н6У | — | — | 352 406,85 | 1 283 403,53 | | | | | | | | |
| н1У | — | — | 352 388,81 | 1 283 391,62 | | | | | | | | |
| 2. Сведения о частях границ уточняемого земельного участка с кадастровым номером | | | | | | 57:10:0050701:173 | | | | | : | |
| Обозначение части границ | | Горизонтальное проложение (S), м | Описание прохождения части границ | | | Сведения о согласовании местоположения границ (согласовано/спорное) | | | | | | |
| от т. | до т. | | | | | | | | | | | |
| 1 | 2 | 3 | 4 | | | 5 | | | | | | |
| н1У | н2У | 29,36 | - | | | согласовано | | | | | | |
| н2У | н3У | 18,70 | | | | | | | | | | |
| н3У | н4У | 0,23 | | | | | | | | | | |
| н4У | н5У | 2,44 | | | | | | | | | | |
| н5У | н6У | 27,14 | | | | | | | | | | |

| | | | | |
|--|--|-------|--|-------------|
| 1 | 2 | 3 | 4 | 5 |
| н6У | н1У | 21,62 | - | согласовано |
| 3. Сведения о характеристиках уточняемого земельного участка с кадастровым номером | | | 57:10:0050701:173 : | |
| № п/п | Наименование характеристики земельного участка | | Значение характеристики | |
| 1 | 2 | | 3 | |
| 1. | Адрес земельного участка | | — | |
| 1.1. | Сведения о местоположении земельного участка (при отсутствии адреса) в структурированном в соответствии с федеральной информационной адресной системой виде | | Российская Федерация, Орловская область | |
| 1.2. | Дополнительные сведения о местоположении земельного участка | | Орловская область, р-н Орловский, СТ "Ветеран-2", участок №164 | |
| 2. | Площадь земельного участка ± величина погрешности определения (вычисления) площади ($P \pm \Delta P$), м² | | 604 ± 215,00 | |
| 3. | Формула, примененная для вычисления предельной погрешности определения площади земельного участка, с подставленными значениями и итоговые (вычисленные) значения | | $3,5 \cdot 2,50 \cdot \sqrt{(604,00)} = 215$ | |
| 4. | Площадь земельного участка согласно сведениям Единого государственного реестра недвижимости (Ркад), м² | | — | |
| 5. | Оценка расхождения Р и Ркад ($P - P_{кад}$), м² | | — | |
| 6. | Предельный минимальный и максимальный размеры земельного участка ($P_{мин}$ и $P_{макс}$), м² | | $P_{мин} = 400$ $P_{макс} = 2\ 500$ | |
| 7. | Вид (виды) разрешенного использования | | Для ведения гражданами садоводства и огородничества. Для садоводства | |
| 7.1. | Дополнительные сведения об использовании земельного участка | | — | |
| 8. | Кадастровый или иной государственный учетный номер (инвентарный) здания, сооружения, объекта незавершенного строительства, расположенного на земельном участке | | — | |
| 9. | Сведения о земельных участках (землях общего пользования, территории общего пользования), посредством которых обеспечивается доступ | | Земли общего пользования | |
| 10. | Иные сведения | | — | |
| 4. Пояснения к сведениям об уточняемом земельном участке с кадастровым номером | | | 57:10:0050701:173 : | |
| 1. | — | | | |

1. Сведения о характерных точках границ уточняемого земельного участка с кадастровым номером

57:10:0050701:170

:
Система координат МСК-57 зона 1Зона № 1

| | | | | | | | |
|---|--|---|--|--------------|--|--|-----------------------------------|
| Обозначение характерных точек границ | Координаты, м | | | | Метод определения координат | Формулы, примененные для расчета средней квадратической погрешности определения координат характерных точек границ (Mt), с подставленными в такие формулы значениями и итоговые (вычисленные) значения Mt, м | Описание закрепления точки |
| | содержатся в Едином государственном реестре недвижимости | | определены в результате выполнения комплексных кадастровых работ | | | | |
| | X | Y | X | Y | | | |
| 1 | 2 | 3 | 4 | 5 | 6 | 7 | 8 |
| н1У | — | — | 352 468,64 | 1 283 335,94 | Метод спутниковых геодезических измерений (определений) | $\sqrt{(0,07^2 + 0,07^2)} = 0,10$ | Угол забора (изгороди, ограды) |
| н2У | — | — | 352 500,29 | 1 283 321,40 | | | |
| н3У | — | — | 352 502,08 | 1 283 325,87 | | | |
| н4У | — | — | 352 470,32 | 1 283 340,11 | | | |
| н1У | — | — | 352 468,64 | 1 283 335,94 | | | |

2. Сведения о частях границ уточняемого земельного участка с кадастровым номером

57:10:0050701:170

:

| | | | | |
|--------------------------|-------|-------------------------------------|-----------------------------------|--|
| Обозначение части границ | | Горизонтальное проложение (S), м | Описание прохождения части границ | Сведения о согласовании местоположения границ (согласовано/спорное) |
| от т. | до т. | | | |
| 1 | 2 | 3 | 4 | 5 |
| н1У | н2У | 34,83 | — | согласовано |
| н2У | н3У | 4,82 | | |
| н3У | н4У | 34,81 | | |
| н4У | н1У | 4,50 | | |

3. Сведения о характеристиках уточняемого земельного участка с кадастровым номером

57:10:0050701:170

:

| | | |
|-------|--|-------------------------|
| № п/п | Наименование характеристики земельного участка | Значение характеристики |
| 1 | 2 | 3 |

| 1 | 2 | 3 |
|--|--|--|
| 1. | Адрес земельного участка | — |
| 1.1. | Сведения о местоположении земельного участка (при отсутствии адреса) в структурированном в соответствии с федеральной информационной адресной системой виде | Российская Федерация, Орловская область |
| 1.2. | Дополнительные сведения о местоположении земельного участка | Орловская область, р-н Орловский, СТ "Ветеран-2", участок №141а |
| 2. | Площадь земельного участка ± величина погрешности определения (вычисления) площади ($P \pm \Delta P$), м² | $162 \pm 111,00$ |
| 3. | Формула, примененная для вычисления предельной погрешности определения площади земельного участка, с подставленными значениями и итоговые (вычисленные) значения | $3,5 * 2,50 * \sqrt{(162,00)} = 111$ |
| 4. | Площадь земельного участка согласно сведениям Единого государственного реестра недвижимости (Ркад), м² | — |
| 5. | Оценка расхождения Р и Ркад ($P - P_{кад}$), м² | — |
| 6. | Предельный минимальный и максимальный размеры земельного участка (Рмин и Рмакс), м² | Рмин = 400 Рмакс = 2 500 |
| 7. | Вид (виды) разрешенного использования | Для ведения гражданами садоводства и огородничества. Для садоводства |
| 7.1. | Дополнительные сведения об использовании земельного участка | — |
| 8. | Кадастровый или иной государственный учетный номер (инвентарный) здания, сооружения, объекта незавершенного строительства, расположенного на земельном участке | — |
| 9. | Сведения о земельных участках (землях общего пользования, территории общего пользования), посредством которых обеспечивается доступ | Земли общего пользования |
| 10. | Иные сведения | — |
| 4. Пояснения к сведениям об уточняемом земельном участке с кадастровым номером <u>57:10:0050701:170</u> : | | |
| 1. | — | |

1. Сведения о характерных точках границ уточняемого земельного участка с кадастровым номером

57:10:0050701:169

:

Система координат

МСК-57 зона 1

Зона №

1

| Обоз- начение харак- терных точек границ | Координаты, м | | | | Метод определения координат | Формулы, примененные для расчета средней квадратической погрешности определения координат характерных точек границ (Mt), с подставленными в такие формулы значениями и итоговые (вычисленные) значения Mt, м | Описание закрепления точки |
|---|--|---|--|--------------|--|--|-----------------------------------|
| | содержатся в Едином государственном реестре недвижимости | | определены в результате выполнения комплексных кадастровых работ | | | | |
| | X | Y | X | Y | | | |
| 1 | 2 | 3 | 4 | 5 | 6 | 7 | 8 |
| н1У | — | — | 352 500,29 | 1 283 321,40 | Метод спутниковых геодезических измерений (определений) | $\sqrt{(0,07^2 + 0,07^2)} = 0,10$ | Угол забора (изгороди, ограды) |
| н2У | — | — | 352 498,50 | 1 283 316,93 | | | |
| н3У | — | — | 352 493,09 | 1 283 303,48 | | | — |
| н4У | — | — | 352 463,13 | 1 283 322,08 | | | |
| н5У | — | — | 352 468,64 | 1 283 335,94 | | | |
| н1У | — | — | 352 500,29 | 1 283 321,40 | | | |

2. Сведения о частях границ уточняемого земельного участка с кадастровым номером

57:10:0050701:169

:

| Обозначение части границ | | Горизонтальное проложение (S), м | Описание прохождения части границ | Сведения о согласовании местоположения границ (согласовано/спорное) |
|--------------------------|-------|-------------------------------------|-----------------------------------|--|
| от т. | до т. | | | |
| 1 | 2 | 3 | 4 | 5 |
| н1У | н2У | 4,82 | — | согласовано |
| н2У | н3У | 14,50 | | |
| н3У | н4У | 35,26 | | |
| н4У | н5У | 14,92 | | |
| н5У | н1У | 34,83 | | |

3. Сведения о характеристиках уточняемого земельного участка с кадастровым номером

57:10:0050701:169

:

| № п/п | Наименование характеристики земельного участка | Значение характеристики |
|-------|--|-------------------------|
| 1 | 2 | 3 |

| 1 | 2 | 3 |
|--|--|--|
| 1. | Адрес земельного участка | — |
| 1.1. | Сведения о местоположении земельного участка (при отсутствии адреса) в структурированном в соответствии с федеральной информационной адресной системой виде | Российская Федерация, Орловская область |
| 1.2. | Дополнительные сведения о местоположении земельного участка | Орловская область, р-н Орловский, СТ "Ветеран-2", участок №141 |
| 2. | Площадь земельного участка \pm величина погрешности определения (вычисления) площади ($P \pm \Delta P$), м ² | $595 \pm 213,00$ |
| 3. | Формула, примененная для вычисления предельной погрешности определения площади земельного участка, с подставленными значениями и итоговые (вычисленные) значения | $3,5*2,50*\sqrt{(595,00)} = 213$ |
| 4. | Площадь земельного участка согласно сведениям Единого государственного реестра недвижимости (Ркад), м ² | — |
| 5. | Оценка расхождения Р и Ркад ($P - P_{кад}$), м ² | — |
| 6. | Предельный минимальный и максимальный размеры земельного участка (Рмин и Рмакс), м ² | Рмин = 400 Рмакс = 2 500 |
| 7. | Вид (виды) разрешенного использования | Для ведения гражданами садоводства и огородничества. Для садоводства |
| 7.1. | Дополнительные сведения об использовании земельного участка | — |
| 8. | Кадастровый или иной государственный учетный номер (инвентарный) здания, сооружения, объекта незавершенного строительства, расположенного на земельном участке | — |
| 9. | Сведения о земельных участках (землях общего пользования, территории общего пользования), посредством которых обеспечивается доступ | Земли общего пользования |
| 10. | Иные сведения | — |
| 4. Пояснения к сведениям об уточняемом земельном участке с кадастровым номером <u>57:10:0050701:169</u> : | | |
| 1. | — | |

1. Сведения о характерных точках границ уточняемого земельного участка с кадастровым номером

57:10:0050701:163

:

Система координат

МСК-57 зона 1

Зона №

1

| Обоз- начение харак- терных точек границ | Координаты, м | | | | Метод определения координат | Формулы, примененные для расчета средней квадратической погрешности определения координат характерных точек границ (Mt), с подставленными в такие формулы значениями и итоговые (вычисленные) значения Mt, м | Описание закрепления точки |
|---|--|---|--|--------------|--|--|-----------------------------------|
| | содержатся в Едином государственном реестре недвижимости | | определены в результате выполнения комплексных кадастровых работ | | | | |
| | X | Y | X | Y | | | |
| 1 | 2 | 3 | 4 | 5 | 6 | 7 | 8 |
| н1У | — | — | 352 397,21 | 1 283 209,22 | Метод спутниковых геодезических измерений (определений) | $\sqrt{(0,07^2 + 0,07^2)} = 0,10$ | Угол забора (изгороди, ограды) |
| н2У | — | — | 352 385,83 | 1 283 180,59 | | | |
| н3У | — | — | 352 401,20 | 1 283 166,86 | | | |
| н4У | — | — | 352 412,03 | 1 283 195,53 | | | |
| н1У | — | — | 352 397,21 | 1 283 209,22 | | | |

2. Сведения о частях границ уточняемого земельного участка с кадастровым номером

57:10:0050701:163

:

| Обозначение части границ | | Горизонтальное проложение (S), м | Описание прохождения части границ | Сведения о согласовании местоположения границ (согласовано/спорное) |
|--------------------------|-------|-------------------------------------|-----------------------------------|--|
| от т. | до т. | | | |
| 1 | 2 | 3 | 4 | 5 |
| н1У | н2У | 30,81 | - | согласовано |
| н2У | н3У | 20,61 | | |
| н3У | н4У | 30,65 | | |
| н4У | н1У | 20,18 | | |

3. Сведения о характеристиках уточняемого земельного участка с кадастровым номером

57:10:0050701:163

:

| № п/п | Наименование характеристики земельного участка | Значение характеристики |
|-------|--|-------------------------|
| 1 | 2 | 3 |

| 1 | 2 | 3 |
|--|--|---|
| 1. | Адрес земельного участка | — |
| 1.1. | Сведения о местоположении земельного участка (при отсутствии адреса) в структурированном в соответствии с федеральной информационной адресной системой виде | Российская Федерация, Орловская область |
| 1.2. | Дополнительные сведения о местоположении земельного участка | Орловская область, р-н Орловский, СТ "Ветеран-2", участок №39 |
| 2. | Площадь земельного участка \pm величина погрешности определения (вычисления) площади ($P \pm \Delta P$), м ² | 585 \pm 212,00 |
| 3. | Формула, примененная для вычисления предельной погрешности определения площади земельного участка, с подставленными значениями и итоговые (вычисленные) значения | $3,5 \cdot 2,50 \cdot \sqrt{(585,00)} = 212$ |
| 4. | Площадь земельного участка согласно сведениям Единого государственного реестра недвижимости (Ркад), м ² | — |
| 5. | Оценка расхождения Р и Ркад ($P - P_{\text{кад}}$), м ² | — |
| 6. | Предельный минимальный и максимальный размеры земельного участка (Рмин и Рмакс), м ² | Рмин = 400 Рмакс = 2 500 |
| 7. | Вид (виды) разрешенного использования | Для ведения гражданами садоводства и огородничества. Для садоводства и огородничества |
| 7.1. | Дополнительные сведения об использовании земельного участка | — |
| 8. | Кадастровый или иной государственный учетный номер (инвентарный) здания, сооружения, объекта незавершенного строительства, расположенного на земельном участке | — |
| 9. | Сведения о земельных участках (землях общего пользования, территории общего пользования), посредством которых обеспечивается доступ | Земли общего пользования |
| 10. | Иные сведения | — |
| 4. Пояснения к сведениям об уточняемом земельном участке с кадастровым номером <u>57:10:0050701:163</u> : | | |
| 1. | — | |

1. Сведения о характерных точках границ уточняемого земельного участка с кадастровым номером57:10:0050701:160:

Система координатМСК-57 зона 1Зона №1

| Обоз- начение харак- терных точек границ | Координаты, м | | | | Метод определения координат | Формулы, примененные для расчета средней квадратической погрешности определения координат характерных точек границ (Mt), с подставленными в такие формулы значениями и итоговые (вычисленные) значения Mt, м | Описание закрепления точки |
|---|--|---|--|--------------|--|--|-----------------------------------|
| | содержатся в Едином государственном реестре недвижимости | | определены в результате выполнения комплексных кадастровых работ | | | | |
| | X | Y | X | Y | | | |
| 1 | 2 | 3 | 4 | 5 | 6 | 7 | 8 |
| н1У | — | — | 352 527,86 | 1 283 304,33 | Метод спутниковых геодезических измерений (определений) | $\sqrt{(0,07^2 + 0,07^2)} = 0,10$ | Угол забора (изгороди, ограды) |
| н2У | — | — | 352 498,50 | 1 283 316,93 | | | |
| н4У | — | — | 352 491,15 | 1 283 297,72 | | | |
| н5У | — | — | 352 520,44 | 1 283 283,52 | | | |
| н1У | — | — | 352 527,86 | 1 283 304,33 | | | |

2. Сведения о частях границ уточняемого земельного участка с кадастровым номером57:10:0050701:160:

| Обозначение части границ | | Горизонтальное проложение (S), м | Описание прохождения части границ | Сведения о согласовании местоположения границ (согласовано/спорное) |
|--------------------------|-------|-------------------------------------|-----------------------------------|--|
| от т. | до т. | | | |
| 1 | 2 | 3 | 4 | 5 |
| н1У | н2У | 31,95 | - | согласовано |
| н2У | н4У | 20,57 | — | |
| н4У | н5У | 32,55 | - | |
| н5У | н1У | 22,09 | - | |

3. Сведения о характеристиках уточняемого земельного участка с кадастровым номером57:10:0050701:160:

| № п/п | Наименование характеристики земельного участка | Значение характеристики |
|-------|--|-------------------------|
| 1 | 2 | 3 |

| 1 | 2 | 3 |
|--|--|--|
| 1. | Адрес земельного участка | — |
| 1.1. | Сведения о местоположении земельного участка (при отсутствии адреса) в структурированном в соответствии с федеральной информационной адресной системой виде | Российская Федерация, Орловская область |
| 1.2. | Дополнительные сведения о местоположении земельного участка | Орловская область, р-н Орловский, СТ "Ветеран-2", участок №155 |
| 2. | Площадь земельного участка \pm величина погрешности определения (вычисления) площади ($P \pm \Delta P$), м ² | $686 \pm 229,00$ |
| 3. | Формула, примененная для вычисления предельной погрешности определения площади земельного участка, с подставленными значениями и итоговые (вычисленные) значения | $3,5*2,50*\sqrt{(686,00)} = 229$ |
| 4. | Площадь земельного участка согласно сведениям Единого государственного реестра недвижимости (Ркад), м ² | — |
| 5. | Оценка расхождения Р и Ркад ($P - P_{кад}$), м ² | — |
| 6. | Предельный минимальный и максимальный размеры земельного участка ($P_{мин}$ и $P_{макс}$), м ² | $P_{мин} = 400$ $P_{макс} = 2\ 500$ |
| 7. | Вид (виды) разрешенного использования | Для ведения гражданами садоводства и огородничества. Для коллективного садоводства |
| 7.1. | Дополнительные сведения об использовании земельного участка | — |
| 8. | Кадастровый или иной государственный учетный номер (инвентарный) здания, сооружения, объекта незавершенного строительства, расположенного на земельном участке | — |
| 9. | Сведения о земельных участках (землях общего пользования, территории общего пользования), посредством которых обеспечивается доступ | Земли общего пользования |
| 10. | Иные сведения | — |
| 4. Пояснения к сведениям об уточняемом земельном участке с кадастровым номером <u>57:10:0050701:160</u> : | | |
| 1. | — | |

1. Сведения о характерных точках границ уточняемого земельного участка с кадастровым номером

57:10:0050701:157

:

Система координат

МСК-57 зона 1

Зона №

1

| Обоз- начение харак- терных точек границ | Координаты, м | | | | Метод определения координат | Формулы, примененные для расчета средней квадратической погрешности определения координат характерных точек границ (Mt), с подставленными в такие формулы значениями и итоговые (вычисленные) значения Mt, м | Описание закрепления точки |
|---|--|---|--|--------------|--|--|-----------------------------------|
| | содержатся в Едином государственном реестре недвижимости | | определены в результате выполнения комплексных кадастровых работ | | | | |
| | X | Y | X | Y | | | |
| 1 | 2 | 3 | 4 | 5 | 6 | 7 | 8 |
| н1У | — | — | 352 317,32 | 1 283 321,86 | Метод спутниковых геодезических измерений (определений) | $\sqrt{(0,07^2 + 0,07^2)} = 0,10$ | Угол забора (изгороди, ограды) |
| н2У | — | — | 352 302,99 | 1 283 334,82 | | | |
| н3У | — | — | 352 314,60 | 1 283 363,71 | | | |
| н4У | — | — | 352 326,41 | 1 283 353,73 | | | |
| н5У | — | — | 352 329,38 | 1 283 350,42 | | | |
| н1У | — | — | 352 317,32 | 1 283 321,86 | | | |

2. Сведения о частях границ уточняемого земельного участка с кадастровым номером

57:10:0050701:157

:

| Обозначение части границ | | Горизонтальное проложение (S), м | Описание прохождения части границ | Сведения о согласовании местоположения границ (согласовано/спорное) |
|--------------------------|-------|----------------------------------|-----------------------------------|---|
| от т. | до т. | | | |
| 1 | 2 | 3 | 4 | 5 |
| н1У | н2У | 19,32 | | согласовано |
| н2У | н3У | 31,14 | | |
| н3У | н4У | 15,46 | | |
| н4У | н5У | 4,45 | | |
| н5У | н1У | 31,00 | | |

3. Сведения о характеристиках уточняемого земельного участка с кадастровым номером

57:10:0050701:157

:

| № п/п | Наименование характеристики земельного участка | Значение характеристики |
|-------|--|-------------------------|
| 1 | 2 | 3 |

| 1 | 2 | 3 |
|--|--|--|
| 1. | Адрес земельного участка | — |
| 1.1. | Сведения о местоположении земельного участка (при отсутствии адреса) в структурированном в соответствии с федеральной информационной адресной системой виде | Российская Федерация, Орловская область |
| 1.2. | Дополнительные сведения о местоположении земельного участка | Орловская область, р-н Орловский, СТ "Ветеран-2", участок №4 |
| 2. | Площадь земельного участка ± величина погрешности определения (вычисления) площади ($P \pm \Delta P$), м² | $578 \pm 210,00$ |
| 3. | Формула, примененная для вычисления предельной погрешности определения площади земельного участка, с подставленными значениями и итоговые (вычисленные) значения | $3,5 * 2,50 * \sqrt{(578,00)} = 210$ |
| 4. | Площадь земельного участка согласно сведениям Единого государственного реестра недвижимости (Ркад), м² | — |
| 5. | Оценка расхождения Р и Ркад ($P - P_{кад}$), м² | — |
| 6. | Предельный минимальный и максимальный размеры земельного участка (Рмин и Рмакс), м² | Рмин = 400 Рмакс = 2 500 |
| 7. | Вид (виды) разрешенного использования | Для ведения гражданами садоводства и огородничества. Для садоводства |
| 7.1. | Дополнительные сведения об использовании земельного участка | — |
| 8. | Кадастровый или иной государственный учетный номер (инвентарный) здания, сооружения, объекта незавершенного строительства, расположенного на земельном участке | — |
| 9. | Сведения о земельных участках (землях общего пользования, территории общего пользования), посредством которых обеспечивается доступ | Земли общего пользования |
| 10. | Иные сведения | — |
| 4. Пояснения к сведениям об уточняемом земельном участке с кадастровым номером <u>57:10:0050701:157</u> : | | |
| 1. | — | |

1. Сведения о характерных точках границ уточняемого земельного участка с кадастровым номером

57:10:0050701:143

:

Система координат

МСК-57 зона 1

Зона №

1

| Обоз- начение харак- терных точек границ | Координаты, м | | | | Метод определения координат | Формулы, примененные для расчета средней квадратической погрешности определения координат характерных точек границ (Mt), с подставленными в такие формулы значениями и итоговые (вычисленные) значения Mt, м | Описание закрепления точки |
|---|--|---|--|--------------|--|--|-----------------------------------|
| | содержатся в Едином государственном реестре недвижимости | | определены в результате выполнения комплексных кадастровых работ | | | | |
| | X | Y | X | Y | | | |
| 1 | 2 | 3 | 4 | 5 | 6 | 7 | 8 |
| н1У | — | — | 352 286,60 | 1 283 187,05 | Метод спутниковых геодезических измерений (определений) | $\sqrt{(0,07^2 + 0,07^2)} = 0,10$ | Угол забора (изгороди, ограды) |
| н2У | — | — | 352 274,73 | 1 283 156,18 | | | |
| н3У | — | — | 352 290,01 | 1 283 143,91 | | | |
| н4У | — | — | 352 301,00 | 1 283 172,12 | | | |
| н1У | — | — | 352 286,60 | 1 283 187,05 | | | |

2. Сведения о частях границ уточняемого земельного участка с кадастровым номером

57:10:0050701:143

:

| Обозначение части границ | | Горизонтальное проложение (S), м | Описание прохождения части границ | Сведения о согласовании местоположения границ (согласовано/спорное) |
|--------------------------|-------|----------------------------------|-----------------------------------|---|
| от т. | до т. | | | |
| 1 | 2 | 3 | 4 | 5 |
| н1У | н2У | 33,07 | - | согласовано |
| н2У | н3У | 19,60 | | |
| н3У | н4У | 30,28 | | |
| н4У | н1У | 20,74 | | |

3. Сведения о характеристиках уточняемого земельного участка с кадастровым номером

57:10:0050701:143

:

| № п/п | Наименование характеристики земельного участка | Значение характеристики |
|-------|--|-------------------------|
| 1 | 2 | 3 |

| 1 | 2 | 3 |
|--|--|---|
| 1. | Адрес земельного участка | — |
| 1.1. | Сведения о местоположении земельного участка (при отсутствии адреса) в структурированном в соответствии с федеральной информационной адресной системой виде | Российская Федерация, Орловская область |
| 1.2. | Дополнительные сведения о местоположении земельного участка | Орловская область, р-н Орловский, СТ "Ветеран-2", участок №68 |
| 2. | Площадь земельного участка \pm величина погрешности определения (вычисления) площади ($P \pm \Delta P$), м ² | $594 \pm 213,00$ |
| 3. | Формула, примененная для вычисления предельной погрешности определения площади земельного участка, с подставленными значениями и итоговые (вычисленные) значения | $3,5*2,50*\sqrt{(594,00)} = 213$ |
| 4. | Площадь земельного участка согласно сведениям Единого государственного реестра недвижимости (Ркад), м ² | — |
| 5. | Оценка расхождения Р и Ркад ($P - P_{кад}$), м ² | — |
| 6. | Предельный минимальный и максимальный размеры земельного участка ($P_{мин}$ и $P_{макс}$), м ² | $P_{мин} = 400$ $P_{макс} = 2\ 500$ |
| 7. | Вид (виды) разрешенного использования | Для ведения гражданами садоводства и огородничества. Для садоводства и огородничества |
| 7.1. | Дополнительные сведения об использовании земельного участка | — |
| 8. | Кадастровый или иной государственный учетный номер (инвентарный) здания, сооружения, объекта незавершенного строительства, расположенного на земельном участке | — |
| 9. | Сведения о земельных участках (землях общего пользования, территории общего пользования), посредством которых обеспечивается доступ | Земли общего пользования |
| 10. | Иные сведения | — |
| 4. Пояснения к сведениям об уточняемом земельном участке с кадастровым номером <u>57:10:0050701:143</u> : | | |
| 1. | — | |

1. Сведения о характерных точках границ уточняемого земельного участка с кадастровым номером57:10:0050701:135:

Система координатМСК-57 зона 1Зона №1

| Обоз- начение харак- терных точек границ | Координаты, м | | | | Метод определения координат | Формулы, примененные для расчета средней квадратической погрешности определения координат характерных точек границ (Mt), с подставленными в такие формулы значениями и итоговые (вычисленные) значения Mt, м | Описание закрепления точки |
|---|--|---|--|--------------|--|--|-----------------------------------|
| | содержатся в Едином государственном реестре недвижимости | | определены в результате выполнения комплексных кадастровых работ | | | | |
| | X | Y | X | Y | | | |
| 1 | 2 | 3 | 4 | 5 | 6 | 7 | 8 |
| н1У | — | — | 352 414,10 | 1 283 482,30 | Метод спутниковых геодезических измерений (определений) | $\sqrt{(0,07^2 + 0,07^2)} = 0,10$ | Угол забора (изгороди, ограды) |
| н2У | — | — | 352 434,16 | 1 283 456,59 | | | |
| н3У | — | — | 352 445,25 | 1 283 463,88 | | | |
| н4У | — | — | 352 451,43 | 1 283 468,25 | | | |
| н5У | — | — | 352 432,06 | 1 283 492,45 | | | |
| н1У | — | — | 352 414,10 | 1 283 482,30 | | | |

2. Сведения о частях границ уточняемого земельного участка с кадастровым номером57:10:0050701:135:

| Обозначение части границ | | Горизонтальное проложение (S), м | Описание прохождения части границ | Сведения о согласовании местоположения границ (согласовано/спорное) |
|--------------------------|-------|----------------------------------|-----------------------------------|---|
| от т. | до т. | | | |
| 1 | 2 | 3 | 4 | 5 |
| н1У | н2У | 32,61 | - | согласовано |
| н2У | н3У | 13,27 | | |
| н3У | н4У | 7,57 | | |
| н4У | н5У | 31,00 | | |
| н5У | н1У | 20,63 | | |

3. Сведения о характеристиках уточняемого земельного участка с кадастровым номером57:10:0050701:135:

| № п/п | Наименование характеристики земельного участка | Значение характеристики |
|-------|--|-------------------------|
| 1 | 2 | 3 |

| 1 | 2 | 3 |
|--|--|---|
| 1. | Адрес земельного участка | — |
| 1.1. | Сведения о местоположении земельного участка (при отсутствии адреса) в структурированном в соответствии с федеральной информационной адресной системой виде | Российская Федерация, Орловская область |
| 1.2. | Дополнительные сведения о местоположении земельного участка | Орловская область, р-н Орловский, СТ "Ветеран-2", участок №128 |
| 2. | Площадь земельного участка \pm величина погрешности определения (вычисления) площади ($P \pm \Delta P$), м ² | $656 \pm 224,00$ |
| 3. | Формула, примененная для вычисления предельной погрешности определения площади земельного участка, с подставленными значениями и итоговые (вычисленные) значения | $3,5 * 2,50 * \sqrt{(656,00)} = 224$ |
| 4. | Площадь земельного участка согласно сведениям Единого государственного реестра недвижимости (Ркад), м ² | — |
| 5. | Оценка расхождения Р и Ркад ($P - P_{кад}$), м ² | — |
| 6. | Предельный минимальный и максимальный размеры земельного участка (Рмин и Рмакс), м ² | Рмин = 400 Рмакс = 2 500 |
| 7. | Вид (виды) разрешенного использования | Для ведения гражданами садоводства и огородничества. Для садоводства и огородничества |
| 7.1. | Дополнительные сведения об использовании земельного участка | — |
| 8. | Кадастровый или иной государственный учетный номер (инвентарный) здания, сооружения, объекта незавершенного строительства, расположенного на земельном участке | — |
| 9. | Сведения о земельных участках (землях общего пользования, территории общего пользования), посредством которых обеспечивается доступ | Земли общего пользования |
| 10. | Иные сведения | — |
| 4. Пояснения к сведениям об уточняемом земельном участке с кадастровым номером <u>57:10:0050701:135</u> : | | |
| 1. | — | |

1. Сведения о характерных точках границ уточняемого земельного участка с кадастровым номером57:10:0050701:134:

Система координатМСК-57 зона 1Зона №1

| Обоз- начение харак- терных точек границ | Координаты, м | | | | Метод определения координат | Формулы, примененные для расчета средней квадратической погрешности определения координат характерных точек границ (Mt), с подставленными в такие формулы значениями и итоговые (вычисленные) значения Mt, м | Описание закрепления точки |
|---|--|---|--|--------------|--|--|-----------------------------------|
| | содержатся в Едином государственном реестре недвижимости | | определены в результате выполнения комплексных кадастровых работ | | | | |
| | X | Y | X | Y | | | |
| 1 | 2 | 3 | 4 | 5 | 6 | 7 | 8 |
| н1У | — | — | 352 397,57 | 1 283 470,73 | Метод спутниковых геодезических измерений (определений) | $\sqrt{(0,07^2 + 0,07^2)} = 0,10$ | Угол забора (изгороди, ограды) |
| н2У | — | — | 352 417,24 | 1 283 445,70 | | | |
| н3У | — | — | 352 434,16 | 1 283 456,59 | | | |
| н4У | — | — | 352 414,10 | 1 283 482,30 | | | |
| н5У | — | — | 352 401,02 | 1 283 474,03 | | | |
| н1У | — | — | 352 397,57 | 1 283 470,73 | | | |

2. Сведения о частях границ уточняемого земельного участка с кадастровым номером57:10:0050701:134:

| Обозначение части границ | | Горизонтальное проложение (S), м | Описание прохождения части границ | Сведения о согласовании местоположения границ (согласовано/спорное) |
|--------------------------|-------|----------------------------------|-----------------------------------|---|
| от т. | до т. | | | |
| 1 | 2 | 3 | 4 | 5 |
| н1У | н2У | 31,83 | - | согласовано |
| н2У | н3У | 20,12 | | |
| н3У | н4У | 32,61 | | |
| н4У | н5У | 15,48 | | |
| н5У | н1У | 4,77 | | |

3. Сведения о характеристиках уточняемого земельного участка с кадастровым номером57:10:0050701:134:

| № п/п | Наименование характеристики земельного участка | Значение характеристики |
|-------|--|-------------------------|
| 1 | 2 | 3 |

| 1 | 2 | 3 |
|--|--|---|
| 1. | Адрес земельного участка | — |
| 1.1. | Сведения о местоположении земельного участка (при отсутствии адреса) в структурированном в соответствии с федеральной информационной адресной системой виде | Российская Федерация, Орловская область |
| 1.2. | Дополнительные сведения о местоположении земельного участка | Орловская область, р-н Орловский, СТ "Ветеран-2", участок №127 |
| 2. | Площадь земельного участка \pm величина погрешности определения (вычисления) площади ($P \pm \Delta P$), м ² | $655 \pm 224,00$ |
| 3. | Формула, примененная для вычисления предельной погрешности определения площади земельного участка, с подставленными значениями и итоговые (вычисленные) значения | $3,5 * 2,50 * \sqrt{(655,00)} = 224$ |
| 4. | Площадь земельного участка согласно сведениям Единого государственного реестра недвижимости (Ркад), м ² | — |
| 5. | Оценка расхождения Р и Ркад ($P - P_{кад}$), м ² | — |
| 6. | Предельный минимальный и максимальный размеры земельного участка (Рмин и Рмакс), м ² | Рмин = 400 Рмакс = 2 500 |
| 7. | Вид (виды) разрешенного использования | Для ведения гражданами садоводства и огородничества. Для садоводства и огородничества |
| 7.1. | Дополнительные сведения об использовании земельного участка | — |
| 8. | Кадастровый или иной государственный учетный номер (инвентарный) здания, сооружения, объекта незавершенного строительства, расположенного на земельном участке | — |
| 9. | Сведения о земельных участках (землях общего пользования, территории общего пользования), посредством которых обеспечивается доступ | Земли общего пользования |
| 10. | Иные сведения | — |
| 4. Пояснения к сведениям об уточняемом земельном участке с кадастровым номером <u>57:10:0050701:134</u> : | | |
| 1. | — | |

1. Сведения о характерных точках границ уточняемого земельного участка с кадастровым номером
57:10:0050701:133
:

Система координат
МСК-57 зона 1
Зона №
1

| Обоз- начение харак- терных точек границ | Координаты, м | | | | Метод определения координат | Формулы, примененные для расчета средней квадратической погрешности определения координат характерных точек границ (Mt), с подставленными в такие формулы значениями и итоговые (вычисленные) значения Mt, м | Описание закрепления точки |
|---|--|---|--|--------------|--|--|-----------------------------------|
| | содержатся в Едином государственном реестре недвижимости | | определены в результате выполнения комплексных кадастровых работ | | | | |
| | X | Y | X | Y | | | |
| 1 | 2 | 3 | 4 | 5 | 6 | 7 | 8 |
| н1У | — | — | 352 398,95 | 1 283 434,38 | Метод спутниковых геодезических измерений (определений) | $\sqrt{(0,07^2 + 0,07^2)} = 0,10$ | Угол забора (изгороди, ограды) |
| н2У | — | — | 352 398,61 | 1 283 434,04 | | | |
| н3У | — | — | 352 380,01 | 1 283 459,32 | | | |
| н4У | — | — | 352 397,57 | 1 283 470,73 | | | |
| н5У | — | — | 352 417,24 | 1 283 445,70 | | | |
| н1У | — | — | 352 398,95 | 1 283 434,38 | | | |

2. Сведения о частях границ уточняемого земельного участка с кадастровым номером
57:10:0050701:133
:

| Обозначение части границ | | Горизонтальное проложение (S), м | Описание прохождения части границ | Сведения о согласовании местоположения границ (согласовано/спорное) |
|--------------------------|-------|----------------------------------|-----------------------------------|---|
| от т. | до т. | | | |
| 1 | 2 | 3 | 4 | 5 |
| н1У | н2У | 0,48 | | согласовано |
| н2У | н3У | 31,39 | | |
| н3У | н4У | 20,94 | | |
| н4У | н5У | 31,83 | | |
| н5У | н1У | 21,51 | | |

3. Сведения о характеристиках уточняемого земельного участка с кадастровым номером
57:10:0050701:133
:

| № п/п | Наименование характеристики земельного участка | Значение характеристики |
|-------|--|-------------------------|
| 1 | 2 | 3 |

| 1 | 2 | 3 |
|--|--|---|
| 1. | Адрес земельного участка | — |
| 1.1. | Сведения о местоположении земельного участка (при отсутствии адреса) в структурированном в соответствии с федеральной информационной адресной системой виде | Российская Федерация, Орловская область |
| 1.2. | Дополнительные сведения о местоположении земельного участка | Орловская область, р-н Орловский, СТ "Ветеран-2", участок №125 |
| 2. | Площадь земельного участка \pm величина погрешности определения (вычисления) площади ($P \pm \Delta P$), м ² | $675 \pm 227,00$ |
| 3. | Формула, примененная для вычисления предельной погрешности определения площади земельного участка, с подставленными значениями и итоговые (вычисленные) значения | $3,5 * 2,50 * \sqrt{(675,00)} = 227$ |
| 4. | Площадь земельного участка согласно сведениям Единого государственного реестра недвижимости (Ркад), м ² | — |
| 5. | Оценка расхождения Р и Ркад ($P - P_{кад}$), м ² | — |
| 6. | Предельный минимальный и максимальный размеры земельного участка (Рмин и Рмакс), м ² | Рмин = 400 Рмакс = 2 500 |
| 7. | Вид (виды) разрешенного использования | Для ведения гражданами садоводства и огородничества. Для садоводства и огородничества |
| 7.1. | Дополнительные сведения об использовании земельного участка | — |
| 8. | Кадастровый или иной государственный учетный номер (инвентарный) здания, сооружения, объекта незавершенного строительства, расположенного на земельном участке | — |
| 9. | Сведения о земельных участках (землях общего пользования, территории общего пользования), посредством которых обеспечивается доступ | Земли общего пользования |
| 10. | Иные сведения | — |
| 4. Пояснения к сведениям об уточняемом земельном участке с кадастровым номером <u>57:10:0050701:133</u> : | | |
| 1. | — | |

1. Сведения о характерных точках границ уточняемого земельного участка с кадастровым номером

57:10:0050701:105

:

Система координат

МСК-57 зона 1

Зона №

1

| Обоз- начение харак- терных точек границ | Координаты, м | | | | Метод определения координат | Формулы, примененные для расчета средней квадратической погрешности определения координат характерных точек границ (Mt), с подставленными в такие формулы значениями и итоговые (вычисленные) значения Mt, м | Описание закрепления точки |
|---|--|---|--|--------------|--|--|-----------------------------------|
| | содержатся в Едином государственном реестре недвижимости | | определены в результате выполнения комплексных кадастровых работ | | | | |
| | X | Y | X | Y | | | |
| 1 | 2 | 3 | 4 | 5 | 6 | 7 | 8 |
| н1У | — | — | 352 289,95 | 1 283 397,42 | Метод спутниковых геодезических измерений (определений) | $\sqrt{(0,07^2 + 0,07^2)} = 0,10$ | Угол забора (изгороди, ограды) |
| н2У | — | — | 352 313,80 | 1 283 424,18 | | | |
| н3У | — | — | 352 330,60 | 1 283 409,01 | | | |
| н4У | — | — | 352 305,29 | 1 283 382,18 | | | |
| н1У | — | — | 352 289,95 | 1 283 397,42 | | | |

2. Сведения о частях границ уточняемого земельного участка с кадастровым номером

57:10:0050701:105

:

| Обозначение части границ | | Горизонтальное проложение (S), м | Описание прохождения части границ | Сведения о согласовании местоположения границ (согласовано/спорное) |
|--------------------------|-------|-------------------------------------|-----------------------------------|--|
| от т. | до т. | | | |
| 1 | 2 | 3 | 4 | 5 |
| н1У | н2У | 35,85 | - | согласовано |
| н2У | н3У | 22,64 | | |
| н3У | н4У | 36,88 | | |
| н4У | н1У | 21,62 | | |

3. Сведения о характеристиках уточняемого земельного участка с кадастровым номером

57:10:0050701:105

:

| № п/п | Наименование характеристики земельного участка | Значение характеристики |
|-------|--|-------------------------|
| 1 | 2 | 3 |

| 1 | 2 | 3 |
|--|--|---|
| 1. | Адрес земельного участка | — |
| 1.1. | Сведения о местоположении земельного участка (при отсутствии адреса) в структурированном в соответствии с федеральной информационной адресной системой виде | Российская Федерация, Орловская область |
| 1.2. | Дополнительные сведения о местоположении земельного участка | Орловская область, р-н Орловский, СТ "Ветеран-2", участок №103 |
| 2. | Площадь земельного участка \pm величина погрешности определения (вычисления) площади ($P \pm \Delta P$), м ² | 804 \pm 248,00 |
| 3. | Формула, примененная для вычисления предельной погрешности определения площади земельного участка, с подставленными значениями и итоговые (вычисленные) значения | $3,5 * 2,50 * \sqrt{(804,00)} = 248$ |
| 4. | Площадь земельного участка согласно сведениям Единого государственного реестра недвижимости (Ркад), м ² | — |
| 5. | Оценка расхождения Р и Ркад ($P - P_{кад}$), м ² | — |
| 6. | Предельный минимальный и максимальный размеры земельного участка (Рмин и Рмакс), м ² | Рмин = 400 Рмакс = 2 500 |
| 7. | Вид (виды) разрешенного использования | Для ведения гражданами садоводства и огородничества. Для садоводства и огородничества |
| 7.1. | Дополнительные сведения об использовании земельного участка | — |
| 8. | Кадастровый или иной государственный учетный номер (инвентарный) здания, сооружения, объекта незавершенного строительства, расположенного на земельном участке | — |
| 9. | Сведения о земельных участках (землях общего пользования, территории общего пользования), посредством которых обеспечивается доступ | Земли общего пользования |
| 10. | Иные сведения | — |
| 4. Пояснения к сведениям об уточняемом земельном участке с кадастровым номером <u>57:10:0050701:105</u> : | | |
| 1. | — | |

1. Сведения о характерных точках границ уточняемого земельного участка с кадастровым номером

57:10:0050701:86

Система координат

МСК-57 зона 1

Зона №

1

| | | | | | | | |
|--------------------------------------|--|---|--|--------------|---|--|--------------------------------|
| Обозначение характерных точек границ | Координаты, м | | | | Метод определения координат | Формулы, примененные для расчета средней квадратической погрешности определения координат характерных точек границ (Mt), с подставленными в такие формулы значениями и итоговые (вычисленные) значения Mt, м | Описание закрепления точки |
| | содержатся в Едином государственном реестре недвижимости | | определены в результате выполнения комплексных кадастровых работ | | | | |
| | X | Y | X | Y | | | |
| 1 | 2 | 3 | 4 | 5 | 6 | 7 | 8 |
| н1У | — | — | 352 180,81 | 1 283 192,58 | Метод спутниковых геодезических измерений (определений) | $\sqrt{(0,07^2 + 0,07^2)} = 0,10$ | Угол забора (изгороди, ограды) |
| н2У | — | — | 352 193,07 | 1 283 220,54 | | | |
| н3У | — | — | 352 210,56 | 1 283 206,51 | | | |
| н4У | — | — | 352 199,01 | 1 283 178,12 | | | |
| н1У | — | — | 352 180,81 | 1 283 192,58 | | | |

2. Сведения о частях границ уточняемого земельного участка с кадастровым номером

57:10:0050701:86

| | | | | |
|--------------------------|-------|----------------------------------|-----------------------------------|---|
| Обозначение части границ | | Горизонтальное проложение (S), м | Описание прохождения части границ | Сведения о согласовании местоположения границ (согласовано/спорное) |
| от т. | до т. | | | |
| 1 | 2 | 3 | 4 | 5 |
| н1У | н2У | 30,53 | - | согласовано |
| н2У | н3У | 22,42 | | |
| н3У | н4У | 30,65 | | |
| н4У | н1У | 23,25 | | |

3. Сведения о характеристиках уточняемого земельного участка с кадастровым номером

57:10:0050701:86

| | | |
|-------|--|-------------------------|
| № п/п | Наименование характеристики земельного участка | Значение характеристики |
| 1 | 2 | 3 |

| 1 | 2 | 3 |
|---|--|---|
| 1. | Адрес земельного участка | — |
| 1.1. | Сведения о местоположении земельного участка (при отсутствии адреса) в структурированном в соответствии с федеральной информационной адресной системой виде | Российская Федерация, Орловская область |
| 1.2. | Дополнительные сведения о местоположении земельного участка | Орловская область, р-н Орловский, СТ "Ветеран-2", участок №72 |
| 2. | Площадь земельного участка ± величина погрешности определения (вычисления) площади ($P \pm \Delta P$), м² | $672 \pm 227,00$ |
| 3. | Формула, примененная для вычисления предельной погрешности определения площади земельного участка, с подставленными значениями и итоговые (вычисленные) значения | $3,5 * 2,50 * \sqrt{(672,00)} = 227$ |
| 4. | Площадь земельного участка согласно сведениям Единого государственного реестра недвижимости (Ркад), м² | — |
| 5. | Оценка расхождения Р и Ркад ($P - P_{кад}$), м² | — |
| 6. | Предельный минимальный и максимальный размеры земельного участка (Рмин и Рмакс), м² | Рмин = 400 Рмакс = 2 500 |
| 7. | Вид (виды) разрешенного использования | Для ведения гражданами садоводства и огородничества. Для садоводства и огородничества |
| 7.1. | Дополнительные сведения об использовании земельного участка | — |
| 8. | Кадастровый или иной государственный учетный номер (инвентарный) здания, сооружения, объекта незавершенного строительства, расположенного на земельном участке | — |
| 9. | Сведения о земельных участках (землях общего пользования, территории общего пользования), посредством которых обеспечивается доступ | Земли общего пользования |
| 10. | Иные сведения | — |
| 4. Пояснения к сведениям об уточняемом земельном участке с кадастровым номером <u>57:10:0050701:86</u> : | | |
| 1. | — | |

1. Сведения о характерных точках границ уточняемого земельного участка с кадастровым номером
57:10:0050701:82
:

Система координат
МСК-57 зона 1
Зона №
1

| Обоз- начение харак- терных точек границ | Координаты, м | | | | Метод определения координат | Формулы, примененные для расчета средней квадратической погрешности определения координат характерных точек границ (Mt), с подставленными в такие формулы значениями и итоговые (вычисленные) значения Mt, м | Описание закрепления точки |
|---|--|---|--|--------------|--|--|-----------------------------------|
| | содержатся в Едином государственном реестре недвижимости | | определены в результате выполнения комплексных кадастровых работ | | | | |
| | X | Y | X | Y | | | |
| 1 | 2 | 3 | 4 | 5 | 6 | 7 | 8 |
| н1У | — | — | 352 382,14 | 1 283 223,38 | Метод спутниковых геодезических измерений (определений) | $\sqrt{(0,07^2 + 0,07^2)} = 0,10$ | Угол забора (изгороди, ограды) |
| н2У | — | — | 352 366,82 | 1 283 236,79 | | | |
| н3У | — | — | 352 354,78 | 1 283 207,05 | | | |
| н4У | — | — | 352 370,77 | 1 283 193,99 | | | |
| н1У | — | — | 352 382,14 | 1 283 223,38 | | | |

2. Сведения о частях границ уточняемого земельного участка с кадастровым номером
57:10:0050701:82
:

| Обозначение части границ | | Горизонтальное проложение (S), м | Описание прохождения части границ | Сведения о согласовании местоположения границ (согласовано/спорное) |
|--------------------------|-------|-------------------------------------|-----------------------------------|--|
| от т. | до т. | | | |
| 1 | 2 | 3 | 4 | 5 |
| н1У | н2У | 20,36 | - | согласовано |
| н2У | н3У | 32,08 | | |
| н3У | н4У | 20,65 | | |
| н4У | н1У | 31,51 | | |

3. Сведения о характеристиках уточняемого земельного участка с кадастровым номером
57:10:0050701:82
:

| № п/п | Наименование характеристики земельного участка | Значение характеристики |
|-------|--|-------------------------|
| 1 | 2 | 3 |

| 1 | 2 | 3 |
|---|--|--|
| 1. | Адрес земельного участка | — |
| 1.1. | Сведения о местоположении земельного участка (при отсутствии адреса) в структурированном в соответствии с федеральной информационной адресной системой виде | Российская Федерация, Орловская область |
| 1.2. | Дополнительные сведения о местоположении земельного участка | Орловская область, р-н Орловский, СТ "Ветеран-2", участок №37 |
| 2. | Площадь земельного участка \pm величина погрешности определения (вычисления) площади ($P \pm \Delta P$), м ² | $618 \pm 218,00$ |
| 3. | Формула, примененная для вычисления предельной погрешности определения площади земельного участка, с подставленными значениями и итоговые (вычисленные) значения | $3,5*2,50*\sqrt{(618,00)} = 218$ |
| 4. | Площадь земельного участка согласно сведениям Единого государственного реестра недвижимости (Ркад), м ² | — |
| 5. | Оценка расхождения Р и Ркад ($P - P_{кад}$), м ² | — |
| 6. | Предельный минимальный и максимальный размеры земельного участка (Рмин и Рмакс), м ² | Рмин = 400 Рмакс = 2 500 |
| 7. | Вид (виды) разрешенного использования | Для ведения гражданами садоводства и огородничества. Садоводство |
| 7.1. | Дополнительные сведения об использовании земельного участка | — |
| 8. | Кадастровый или иной государственный учетный номер (инвентарный) здания, сооружения, объекта незавершенного строительства, расположенного на земельном участке | — |
| 9. | Сведения о земельных участках (землях общего пользования, территории общего пользования), посредством которых обеспечивается доступ | Земли общего пользования |
| 10. | Иные сведения | — |
| 4. Пояснения к сведениям об уточняемом земельном участке с кадастровым номером <u>57:10:0050701:82</u> : | | |
| 1. | — | |

1. Сведения о характерных точках границ уточняемого земельного участка с кадастровым номером57:10:0050701:81:

Система координатМСК-57 зона 1Зона №1

| Обоз- начение харак- терных точек границ | Координаты, м | | | | Метод определения координат | Формулы, примененные для расчета средней квадратической погрешности определения координат характерных точек границ (Mt), с подставленными в такие формулы значениями и итоговые (вычисленные) значения Mt, м | Описание закрепления точки |
|---|--|---|--|--------------|--|--|-----------------------------------|
| | содержатся в Едином государственном реестре недвижимости | | определены в результате выполнения комплексных кадастровых работ | | | | |
| | X | Y | X | Y | | | |
| 1 | 2 | 3 | 4 | 5 | 6 | 7 | 8 |
| н1У | — | — | 352 370,77 | 1 283 193,99 | Метод спутниковых геодезических измерений (определений) | $\sqrt{(0,07^2 + 0,07^2)} = 0,10$ | Угол забора (изгороди, ограды) |
| н2У | — | — | 352 354,78 | 1 283 207,05 | | | |
| н3У | — | — | 352 343,58 | 1 283 178,88 | | | |
| н4У | — | — | 352 359,48 | 1 283 164,73 | | | |
| н1У | — | — | 352 370,77 | 1 283 193,99 | | | |

2. Сведения о частях границ уточняемого земельного участка с кадастровым номером57:10:0050701:81:

| Обозначение части границ | | Горизонтальное проложение (S), м | Описание прохождения части границ | Сведения о согласовании местоположения границ (согласовано/спорное) |
|--------------------------|-------|----------------------------------|-----------------------------------|---|
| от т. | до т. | | | |
| 1 | 2 | 3 | 4 | 5 |
| н1У | н2У | 20,65 | - | согласовано |
| н2У | н3У | 30,31 | | |
| н3У | н4У | 21,28 | | |
| н4У | н1У | 31,36 | | |

3. Сведения о характеристиках уточняемого земельного участка с кадастровым номером57:10:0050701:81:

| № п/п | Наименование характеристики земельного участка | Значение характеристики |
|-------|--|-------------------------|
| 1 | 2 | 3 |

| 1 | 2 | 3 |
|---|--|---|
| 1. | Адрес земельного участка | — |
| 1.1. | Сведения о местоположении земельного участка (при отсутствии адреса) в структурированном в соответствии с федеральной информационной адресной системой виде | Российская Федерация, Орловская область |
| 1.2. | Дополнительные сведения о местоположении земельного участка | Орловская область, р-н Орловский, СТ "Ветеран-2", участок №50 |
| 2. | Площадь земельного участка \pm величина погрешности определения (вычисления) площади ($P \pm \Delta P$), м ² | $611 \pm 216,00$ |
| 3. | Формула, примененная для вычисления предельной погрешности определения площади земельного участка, с подставленными значениями и итоговые (вычисленные) значения | $3,5 * 2,50 * \sqrt{(611,00)} = 216$ |
| 4. | Площадь земельного участка согласно сведениям Единого государственного реестра недвижимости (Ркад), м ² | — |
| 5. | Оценка расхождения Р и Ркад ($P - P_{кад}$), м ² | — |
| 6. | Предельный минимальный и максимальный размеры земельного участка ($P_{мин}$ и $P_{макс}$), м ² | $P_{мин} = 400$ $P_{макс} = 2\ 500$ |
| 7. | Вид (виды) разрешенного использования | Для ведения гражданами садоводства и огородничества. Для садоводства и огородничества |
| 7.1. | Дополнительные сведения об использовании земельного участка | — |
| 8. | Кадастровый или иной государственный учетный номер (инвентарный) здания, сооружения, объекта незавершенного строительства, расположенного на земельном участке | — |
| 9. | Сведения о земельных участках (землях общего пользования, территории общего пользования), посредством которых обеспечивается доступ | Земли общего пользования |
| 10. | Иные сведения | — |
| 4. Пояснения к сведениям об уточняемом земельном участке с кадастровым номером <u>57:10:0050701:81</u> : | | |
| 1. | — | |

1. Сведения о характерных точках границ уточняемого земельного участка с кадастровым номером

57:10:0050701:78

:
Система координат МСК-57 зона 1Зона № 1

| | | | | | | | |
|---|--|---|--|--------------|--|--|-----------------------------------|
| Обозначение характерных точек границ | Координаты, м | | | | Метод определения координат | Формулы, примененные для расчета средней квадратической погрешности определения координат характерных точек границ (Mt), с подставленными в такие формулы значениями и итоговые (вычисленные) значения Mt, м | Описание закрепления точки |
| | содержатся в Едином государственном реестре недвижимости | | определены в результате выполнения комплексных кадастровых работ | | | | |
| | X | Y | X | Y | | | |
| 1 | 2 | 3 | 4 | 5 | 6 | 7 | 8 |
| н1У | — | — | 352 234,44 | 1 283 268,33 | Метод спутниковых геодезических измерений (определений) | $\sqrt{(0,07^2 + 0,07^2)} = 0,10$ | Угол забора (изгороди, ограды) |
| н2У | — | — | 352 223,86 | 1 283 238,66 | | | |
| н3У | — | — | 352 205,47 | 1 283 253,59 | | | |
| н4У | — | — | 352 216,09 | 1 283 282,57 | | | |
| н1У | — | — | 352 234,44 | 1 283 268,33 | | | |

2. Сведения о частях границ уточняемого земельного участка с кадастровым номером

57:10:0050701:78

:

| | | | | |
|--------------------------|-------|-------------------------------------|-----------------------------------|--|
| Обозначение части границ | | Горизонтальное проложение (S), м | Описание прохождения части границ | Сведения о согласовании местоположения границ (согласовано/спорное) |
| от т. | до т. | | | |
| 1 | 2 | 3 | 4 | 5 |
| н1У | н2У | 31,50 | - | согласовано |
| н2У | н3У | 23,69 | | |
| н3У | н4У | 30,86 | | |
| н4У | н1У | 23,23 | | |

3. Сведения о характеристиках уточняемого земельного участка с кадастровым номером

57:10:0050701:78

:

| | | |
|-------|--|-------------------------|
| № п/п | Наименование характеристики земельного участка | Значение характеристики |
| 1 | 2 | 3 |

| 1 | 2 | 3 |
|---|--|---|
| 1. | Адрес земельного участка | — |
| 1.1. | Сведения о местоположении земельного участка (при отсутствии адреса) в структурированном в соответствии с федеральной информационной адресной системой виде | Российская Федерация, Орловская область |
| 1.2. | Дополнительные сведения о местоположении земельного участка | Орловская область, р-н Орловский, СТ "Ветеран-2", участок №53 |
| 2. | Площадь земельного участка \pm величина погрешности определения (вычисления) площади ($P \pm \Delta P$), м ² | $693 \pm 230,00$ |
| 3. | Формула, примененная для вычисления предельной погрешности определения площади земельного участка, с подставленными значениями и итоговые (вычисленные) значения | $3,5 * 2,50 * \sqrt{(693,00)} = 230$ |
| 4. | Площадь земельного участка согласно сведениям Единого государственного реестра недвижимости (Ркад), м ² | — |
| 5. | Оценка расхождения Р и Ркад ($P - P_{кад}$), м ² | — |
| 6. | Предельный минимальный и максимальный размеры земельного участка ($P_{мин}$ и $P_{макс}$), м ² | $P_{мин} = 400$ $P_{макс} = 2\ 500$ |
| 7. | Вид (виды) разрешенного использования | Для ведения гражданами садоводства и огородничества. Для садоводства и огородничества |
| 7.1. | Дополнительные сведения об использовании земельного участка | — |
| 8. | Кадастровый или иной государственный учетный номер (инвентарный) здания, сооружения, объекта незавершенного строительства, расположенного на земельном участке | — |
| 9. | Сведения о земельных участках (землях общего пользования, территории общего пользования), посредством которых обеспечивается доступ | Земли общего пользования |
| 10. | Иные сведения | — |
| 4. Пояснения к сведениям об уточняемом земельном участке с кадастровым номером <u>57:10:0050701:78</u> : | | |
| 1. | — | |

1. Сведения о характерных точках границ уточняемого земельного участка с кадастровым номером

57:10:0050701:77

: Система координат

МСК-57 зона 1

Зона №

1

| Обоз- начение харак- терных точек границ | Координаты, м | | | | Метод определения координат | Формулы, примененные для расчета средней квадратической погрешности определения координат характерных точек границ (Mt), с подставленными в такие формулы значениями и итоговые (вычисленные) значения Mt, м | Описание закрепления точки |
|---|--|---|--|--------------|--|--|-----------------------------------|
| | содержатся в Едином государственном реестре недвижимости | | определены в результате выполнения комплексных кадастровых работ | | | | |
| | X | Y | X | Y | | | |
| 1 | 2 | 3 | 4 | 5 | 6 | 7 | 8 |
| н1У | — | — | 352 250,50 | 1 283 254,70 | Метод спутниковых геодезических измерений (определений) | $\sqrt{(0,07^2 + 0,07^2)} = 0,10$ | Угол забора (изгороди, ограды) |
| н2У | — | — | 352 248,94 | 1 283 250,69 | | | |
| н3У | — | — | 352 239,12 | 1 283 225,68 | | | |
| н4У | — | — | 352 223,86 | 1 283 238,66 | | | |
| н5У | — | — | 352 234,44 | 1 283 268,33 | | | |
| н1У | — | — | 352 250,50 | 1 283 254,70 | | | |

2. Сведения о частях границ уточняемого земельного участка с кадастровым номером

57:10:0050701:77

:

| Обозначение части границ | | Горизонтальное проложение (S), м | Описание прохождения части границ | Сведения о согласовании местоположения границ (согласовано/спорное) |
|--------------------------|-------|----------------------------------|-----------------------------------|---|
| от т. | до т. | | | |
| 1 | 2 | 3 | 4 | 5 |
| н1У | н2У | 4,30 | | согласовано |
| н2У | н3У | 26,87 | | |
| н3У | н4У | 20,03 | | |
| н4У | н5У | 31,50 | | |
| н5У | н1У | 21,06 | | |

3. Сведения о характеристиках уточняемого земельного участка с кадастровым номером

57:10:0050701:77

:

| № п/п | Наименование характеристики земельного участка | Значение характеристики |
|-------|--|-------------------------|
| 1 | 2 | 3 |

| 1 | 2 | 3 |
|---|--|--|
| 1. | Адрес земельного участка | — |
| 1.1. | Сведения о местоположении земельного участка (при отсутствии адреса) в структурированном в соответствии с федеральной информационной адресной системой виде | Российская Федерация, Орловская область |
| 1.2. | Дополнительные сведения о местоположении земельного участка | Орловская область, р-н Орловский, СТ "Ветеран-2", участок №54 |
| 2. | Площадь земельного участка \pm величина погрешности определения (вычисления) площади ($P \pm \Delta P$), м ² | $606 \pm 215,00$ |
| 3. | Формула, примененная для вычисления предельной погрешности определения площади земельного участка, с подставленными значениями и итоговые (вычисленные) значения | $3,5 * 2,50 * \sqrt{(606,00)} = 215$ |
| 4. | Площадь земельного участка согласно сведениям Единого государственного реестра недвижимости (Ркад), м ² | — |
| 5. | Оценка расхождения Р и Ркад ($P - P_{кад}$), м ² | — |
| 6. | Предельный минимальный и максимальный размеры земельного участка ($P_{мин}$ и $P_{макс}$), м ² | $P_{мин} = 400$ $P_{макс} = 2\ 500$ |
| 7. | Вид (виды) разрешенного использования | Для ведения гражданами садоводства и огородничества. Садоводство |
| 7.1. | Дополнительные сведения об использовании земельного участка | — |
| 8. | Кадастровый или иной государственный учетный номер (инвентарный) здания, сооружения, объекта незавершенного строительства, расположенного на земельном участке | — |
| 9. | Сведения о земельных участках (землях общего пользования, территории общего пользования), посредством которых обеспечивается доступ | Земли общего пользования |
| 10. | Иные сведения | — |
| 4. Пояснения к сведениям об уточняемом земельном участке с кадастровым номером <u>57:10:0050701:77</u> : | | |
| 1. | — | |

1. Сведения о характерных точках границ уточняемого земельного участка с кадастровым номером
57:10:0050701:76
:

Система координат
МСК-57 зона 1
Зона №
1

| Обоз- начение харак- терных точек границ | Координаты, м | | | | Метод определения координат | Формулы, примененные для расчета средней квадратической погрешности определения координат характерных точек границ (Mt), с подставленными в такие формулы значениями и итоговые (вычисленные) значения Mt, м | Описание закрепления точки |
|---|--|---|--|--------------|--|--|-----------------------------------|
| | содержатся в Едином государственном реестре недвижимости | | определены в результате выполнения комплексных кадастровых работ | | | | |
| | X | Y | X | Y | | | |
| 1 | 2 | 3 | 4 | 5 | 6 | 7 | 8 |
| н1У | — | — | 352 239,12 | 1 283 225,68 | Метод спутниковых геодезических измерений (определений) | $\sqrt{(0,07^2 + 0,07^2)} = 0,10$ | Угол забора (изгороди, ограды) |
| н2У | — | — | 352 254,19 | 1 283 213,42 | | | |
| н3У | — | — | 352 265,69 | 1 283 241,81 | | | |
| н4У | — | — | 352 250,50 | 1 283 254,70 | | | |
| н5У | — | — | 352 248,94 | 1 283 250,69 | | | |
| н1У | — | — | 352 239,12 | 1 283 225,68 | | | |

2. Сведения о частях границ уточняемого земельного участка с кадастровым номером
57:10:0050701:76
:

| Обозначение части границ | | Горизонтальное проложение (S), м | Описание прохождения части границ | Сведения о согласовании местоположения границ (согласовано/спорное) |
|--------------------------|-------|----------------------------------|-----------------------------------|---|
| от т. | до т. | | | |
| 1 | 2 | 3 | 4 | 5 |
| н1У | н2У | 19,43 | - | согласовано |
| н2У | н3У | 30,63 | | |
| н3У | н4У | 19,92 | | |
| н4У | н5У | 4,30 | | |
| н5У | н1У | 26,87 | | |

3. Сведения о характеристиках уточняемого земельного участка с кадастровым номером
57:10:0050701:76
:

| № п/п | Наименование характеристики земельного участка | Значение характеристики |
|-------|--|-------------------------|
| 1 | 2 | 3 |

| 1 | 2 | 3 |
|---|--|---|
| 1. | Адрес земельного участка | — |
| 1.1. | Сведения о местоположении земельного участка (при отсутствии адреса) в структурированном в соответствии с федеральной информационной адресной системой виде | Российская Федерация, Орловская область |
| 1.2. | Дополнительные сведения о местоположении земельного участка | Орловская область, р-н Орловский, СТ "Ветеран-2", участок №55 |
| 2. | Площадь земельного участка \pm величина погрешности определения (вычисления) площади ($P \pm \Delta P$), м ² | $578 \pm 210,00$ |
| 3. | Формула, примененная для вычисления предельной погрешности определения площади земельного участка, с подставленными значениями и итоговые (вычисленные) значения | $3,5 * 2,50 * \sqrt{(578,00)} = 210$ |
| 4. | Площадь земельного участка согласно сведениям Единого государственного реестра недвижимости (Ркад), м ² | — |
| 5. | Оценка расхождения Р и Ркад ($P - P_{кад}$), м ² | — |
| 6. | Предельный минимальный и максимальный размеры земельного участка ($P_{мин}$ и $P_{макс}$), м ² | $P_{мин} = 400$ $P_{макс} = 2\ 500$ |
| 7. | Вид (виды) разрешенного использования | Для ведения гражданами садоводства и огородничества. Для садоводства и огородничества |
| 7.1. | Дополнительные сведения об использовании земельного участка | — |
| 8. | Кадастровый или иной государственный учетный номер (инвентарный) здания, сооружения, объекта незавершенного строительства, расположенного на земельном участке | — |
| 9. | Сведения о земельных участках (землях общего пользования, территории общего пользования), посредством которых обеспечивается доступ | Земли общего пользования |
| 10. | Иные сведения | — |
| 4. Пояснения к сведениям об уточняемом земельном участке с кадастровым номером <u>57:10:0050701:76</u> : | | |
| 1. | — | |

1. Сведения о характерных точках границ уточняемого земельного участка с кадастровым номером 57:10:0050701:75 :
Система координат МСК-57 зона 1 Зона № 1

| Обоз- начение харак- терных точек границ | Координаты, м | | | | Метод определения координат | Формулы, примененные для расчета средней квадратической погрешности определения координат характерных точек границ (Mt), с подставленными в такие формулы значениями и итоговые (вычисленные) значения Mt, м | Описание закрепления точки |
|---|--|---|--|--------------|--|--|-----------------------------------|
| | содержатся в Едином государственном реестре недвижимости | | определены в результате выполнения комплексных кадастровых работ | | | | |
| | X | Y | X | Y | | | |
| 1 | 2 | 3 | 4 | 5 | 6 | 7 | 8 |
| н1У | — | — | 352 265,69 | 1 283 241,81 | Метод спутниковых геодезических измерений (определений) | $\sqrt{(0,07^2 + 0,07^2)} = 0,10$ | Угол забора (изгороди, ограды) |
| н2У | — | — | 352 254,19 | 1 283 213,42 | | | |
| н3У | — | — | 352 270,72 | 1 283 199,97 | | | |
| н4У | — | — | 352 281,88 | 1 283 228,73 | | | |
| н1У | — | — | 352 265,69 | 1 283 241,81 | | | |

2. Сведения о частях границ уточняемого земельного участка с кадастровым номером 57:10:0050701:75 :

| Обозначение части границ | | Горизонтальное проложение (S), м | Описание прохождения части границ | Сведения о согласовании местоположения границ (согласовано/спорное) |
|--------------------------|-------|-------------------------------------|-----------------------------------|--|
| от т. | до т. | | | |
| 1 | 2 | 3 | 4 | 5 |
| н1У | н2У | 30,63 | - | согласовано |
| н2У | н3У | 21,31 | | |
| н3У | н4У | 30,85 | | |
| н4У | н1У | 20,81 | | |

3. Сведения о характеристиках уточняемого земельного участка с кадастровым номером 57:10:0050701:75 :

| № п/п | Наименование характеристики земельного участка | Значение характеристики |
|-------|--|-------------------------|
| 1 | 2 | 3 |

| 1 | 2 | 3 |
|---|--|---|
| 1. | Адрес земельного участка | — |
| 1.1. | Сведения о местоположении земельного участка (при отсутствии адреса) в структурированном в соответствии с федеральной информационной адресной системой виде | Российская Федерация, Орловская область |
| 1.2. | Дополнительные сведения о местоположении земельного участка | Орловская область, р-н Орловский, СТ "Ветеран-2", участок №56 |
| 2. | Площадь земельного участка \pm величина погрешности определения (вычисления) площади ($P \pm \Delta P$), м ² | $618 \pm 218,00$ |
| 3. | Формула, примененная для вычисления предельной погрешности определения площади земельного участка, с подставленными значениями и итоговые (вычисленные) значения | $3,5*2,50*\sqrt{(618,00)} = 218$ |
| 4. | Площадь земельного участка согласно сведениям Единого государственного реестра недвижимости (Ркад), м ² | — |
| 5. | Оценка расхождения Р и Ркад ($P - P_{кад}$), м ² | — |
| 6. | Предельный минимальный и максимальный размеры земельного участка ($P_{мин}$ и $P_{макс}$), м ² | $P_{мин} = 400$ $P_{макс} = 2\ 500$ |
| 7. | Вид (виды) разрешенного использования | Для ведения гражданами садоводства и огородничества. Для садоводства и огородничества |
| 7.1. | Дополнительные сведения об использовании земельного участка | — |
| 8. | Кадастровый или иной государственный учетный номер (инвентарный) здания, сооружения, объекта незавершенного строительства, расположенного на земельном участке | — |
| 9. | Сведения о земельных участках (землях общего пользования, территории общего пользования), посредством которых обеспечивается доступ | Земли общего пользования |
| 10. | Иные сведения | — |
| 4. Пояснения к сведениям об уточняемом земельном участке с кадастровым номером <u>57:10:0050701:75</u> : | | |
| 1. | — | |

1. Сведения о характерных точках границ уточняемого земельного участка с кадастровым номером 57:10:0050701:73 :
Система координат МСК-57 зона 1 Зона № 1

| Обоз- начение харак- терных точек границ | Координаты, м | | | | Метод определения координат | Формулы, примененные для расчета средней квадратической погрешности определения координат характерных точек границ (Mt), с подставленными в такие формулы значениями и итоговые (вычисленные) значения Mt, м | Описание закрепления точки |
|---|--|---|--|--------------|--|--|-----------------------------------|
| | содержатся в Едином государственном реестре недвижимости | | определены в результате выполнения комплексных кадастровых работ | | | | |
| | X | Y | X | Y | | | |
| 1 | 2 | 3 | 4 | 5 | 6 | 7 | 8 |
| н1У | — | — | 352 301,00 | 1 283 172,12 | Метод спутниковых геодезических измерений (определений) | $\sqrt{(0,07^2 + 0,07^2)} = 0,10$ | Угол забора (изгороди, ограды) |
| н2У | — | — | 352 316,09 | 1 283 158,50 | | | |
| н3У | — | — | 352 328,57 | 1 283 189,65 | | | |
| н4У | — | — | 352 312,61 | 1 283 200,90 | | | |
| н1У | — | — | 352 301,00 | 1 283 172,12 | | | |

2. Сведения о частях границ уточняемого земельного участка с кадастровым номером 57:10:0050701:73 :

| Обозначение части границ | | Горизонтальное проложение (S), м | Описание прохождения части границ | Сведения о согласовании местоположения границ (согласовано/спорное) |
|--------------------------|-------|-------------------------------------|-----------------------------------|--|
| от т. | до т. | | | |
| 1 | 2 | 3 | 4 | 5 |
| н1У | н2У | 20,33 | - | согласовано |
| н2У | н3У | 33,56 | | |
| н3У | н4У | 19,53 | | |
| н4У | н1У | 31,03 | | |

3. Сведения о характеристиках уточняемого земельного участка с кадастровым номером 57:10:0050701:73 :

| № п/п | Наименование характеристики земельного участка | Значение характеристики |
|-------|--|-------------------------|
| 1 | 2 | 3 |

| 1 | 2 | 3 |
|---|--|---|
| 1. | Адрес земельного участка | — |
| 1.1. | Сведения о местоположении земельного участка (при отсутствии адреса) в структурированном в соответствии с федеральной информационной адресной системой виде | Российская Федерация, Орловская область |
| 1.2. | Дополнительные сведения о местоположении земельного участка | Орловская область, р-н Орловский, СТ "Ветеран-2", участок №59 |
| 2. | Площадь земельного участка \pm величина погрешности определения (вычисления) площади ($P \pm \Delta P$), м ² | $615 \pm 217,00$ |
| 3. | Формула, примененная для вычисления предельной погрешности определения площади земельного участка, с подставленными значениями и итоговые (вычисленные) значения | $3,5 * 2,50 * \sqrt{(615,00)} = 217$ |
| 4. | Площадь земельного участка согласно сведениям Единого государственного реестра недвижимости (Ркад), м ² | — |
| 5. | Оценка расхождения Р и Ркад ($P - P_{кад}$), м ² | — |
| 6. | Предельный минимальный и максимальный размеры земельного участка ($P_{мин}$ и $P_{макс}$), м ² | $P_{мин} = 400$ $P_{макс} = 2\ 500$ |
| 7. | Вид (виды) разрешенного использования | Для ведения гражданами садоводства и огородничества. Для садоводства и огородничества |
| 7.1. | Дополнительные сведения об использовании земельного участка | — |
| 8. | Кадастровый или иной государственный учетный номер (инвентарный) здания, сооружения, объекта незавершенного строительства, расположенного на земельном участке | — |
| 9. | Сведения о земельных участках (землях общего пользования, территории общего пользования), посредством которых обеспечивается доступ | Земли общего пользования |
| 10. | Иные сведения | — |
| 4. Пояснения к сведениям об уточняемом земельном участке с кадастровым номером <u>57:10:0050701:73</u> : | | |
| 1. | — | |

1. Сведения о характерных точках границ уточняемого земельного участка с кадастровым номером

57:10:0050701:72

:

Система координат

МСК-57 зона 1

Зона №

1

| Обоз- начение харак- терных точек границ | Координаты, м | | | | Метод определения координат | Формулы, примененные для расчета средней квадратической погрешности определения координат характерных точек границ (Mt), с подставленными в такие формулы значениями и итоговые (вычисленные) значения Mt, м | Описание закрепления точки |
|---|--|---|--|--------------|--|--|-----------------------------------|
| | содержатся в Едином государственном реестре недвижимости | | определены в результате выполнения комплексных кадастровых работ | | | | |
| | X | Y | X | Y | | | |
| 1 | 2 | 3 | 4 | 5 | 6 | 7 | 8 |
| н1У | — | — | 352 239,12 | 1 283 225,68 | Метод спутниковых геодезических измерений (определений) | $\sqrt{(0,07^2 + 0,07^2)} = 0,10$ | Угол забора (изгороди, ограды) |
| н2У | — | — | 352 227,47 | 1 283 197,32 | | | |
| н3У | — | — | 352 242,93 | 1 283 183,91 | | | |
| н4У | — | — | 352 254,19 | 1 283 213,42 | | | |
| н1У | — | — | 352 239,12 | 1 283 225,68 | | | |

2. Сведения о частях границ уточняемого земельного участка с кадастровым номером

57:10:0050701:72

:

| Обозначение части границ | | Горизонтальное проложение (S), м | Описание прохождения части границ | Сведения о согласовании местоположения границ (согласовано/спорное) |
|--------------------------|-------|-------------------------------------|-----------------------------------|--|
| от т. | до т. | | | |
| 1 | 2 | 3 | 4 | 5 |
| н1У | н2У | 30,66 | - | согласовано |
| н2У | н3У | 20,47 | | |
| н3У | н4У | 31,59 | | |
| н4У | н1У | 19,43 | | |

3. Сведения о характеристиках уточняемого земельного участка с кадастровым номером

57:10:0050701:72

:

| № п/п | Наименование характеристики земельного участка | Значение характеристики |
|-------|--|-------------------------|
| 1 | 2 | 3 |

| 1 | 2 | 3 |
|---|--|---|
| 1. | Адрес земельного участка | — |
| 1.1. | Сведения о местоположении земельного участка (при отсутствии адреса) в структурированном в соответствии с федеральной информационной адресной системой виде | Российская Федерация, Орловская область |
| 1.2. | Дополнительные сведения о местоположении земельного участка | Орловская область, р-н Орловский, СТ "Ветеран-2", участок №65 |
| 2. | Площадь земельного участка \pm величина погрешности определения (вычисления) площади ($P \pm \Delta P$), м ² | $589 \pm 212,00$ |
| 3. | Формула, примененная для вычисления предельной погрешности определения площади земельного участка, с подставленными значениями и итоговые (вычисленные) значения | $3,5*2,50*\sqrt{(589,00)} = 212$ |
| 4. | Площадь земельного участка согласно сведениям Единого государственного реестра недвижимости (Ркад), м ² | — |
| 5. | Оценка расхождения Р и Ркад ($P - P_{кад}$), м ² | — |
| 6. | Предельный минимальный и максимальный размеры земельного участка ($P_{мин}$ и $P_{макс}$), м ² | $P_{мин} = 400$ $P_{макс} = 2\ 500$ |
| 7. | Вид (виды) разрешенного использования | Для ведения гражданами садоводства и огородничества. Для садоводства и огородничества |
| 7.1. | Дополнительные сведения об использовании земельного участка | — |
| 8. | Кадастровый или иной государственный учетный номер (инвентарный) здания, сооружения, объекта незавершенного строительства, расположенного на земельном участке | — |
| 9. | Сведения о земельных участках (землях общего пользования, территории общего пользования), посредством которых обеспечивается доступ | Земли общего пользования |
| 10. | Иные сведения | — |
| 4. Пояснения к сведениям об уточняемом земельном участке с кадастровым номером <u>57:10:0050701:72</u> : | | |
| 1. | — | |

1. Сведения о характерных точках границ уточняемого земельного участка с кадастровым номером

57:10:0050701:70

:
Система координат МСК-57 зона 1Зона № 1

| | | | | | | | |
|---|--|---|--|--------------|--|--|-----------------------------------|
| Обоз- начение харак- терных точек границ | Координаты, м | | | | Метод определения координат | Формулы, примененные для расчета средней квадратической погрешности определения координат характерных точек границ (Mt), с подставленными в такие формулы значениями и итоговые (вычисленные) значения Mt, м | Описание закрепления точки |
| | содержатся в Едином государственном реестре недвижимости | | определены в результате выполнения комплексных кадастровых работ | | | | |
| | X | Y | X | Y | | | |
| 1 | 2 | 3 | 4 | 5 | 6 | 7 | 8 |
| н1У | — | — | 352 194,85 | 1 283 224,60 | Метод спутниковых геодезических измерений (определений) | $\sqrt{(0,07^2 + 0,07^2)} = 0,10$ | Угол забора (изгороди, ограды) |
| н2У | — | — | 352 205,47 | 1 283 253,59 | | | |
| н3У | — | — | 352 223,86 | 1 283 238,66 | | | |
| н4У | — | — | 352 212,34 | 1 283 209,78 | | | |
| н1У | — | — | 352 194,85 | 1 283 224,60 | | | |

2. Сведения о частях границ уточняемого земельного участка с кадастровым номером

57:10:0050701:70

:

| | | | | |
|--------------------------|-------|-------------------------------------|-----------------------------------|--|
| Обозначение части границ | | Горизонтальное проложение (S), м | Описание прохождения части границ | Сведения о согласовании местоположения границ (согласовано/спорное) |
| от т. | до т. | | | |
| 1 | 2 | 3 | 4 | 5 |
| н1У | н2У | 30,87 | - | согласовано |
| н2У | н3У | 23,69 | | |
| н3У | н4У | 31,09 | | |
| н4У | н1У | 22,92 | | |

3. Сведения о характеристиках уточняемого земельного участка с кадастровым номером

57:10:0050701:70

:

| | | |
|-------|--|-------------------------|
| № п/п | Наименование характеристики земельного участка | Значение характеристики |
| 1 | 2 | 3 |

| 1 | 2 | 3 |
|---|--|--|
| 1. | Адрес земельного участка | — |
| 1.1. | Сведения о местоположении земельного участка (при отсутствии адреса) в структурированном в соответствии с федеральной информационной адресной системой виде | Российская Федерация, Орловская область |
| 1.2. | Дополнительные сведения о местоположении земельного участка | Орловская область, р-н Орловский, СТ "Ветеран-2", участок №63 |
| 2. | Площадь земельного участка \pm величина погрешности определения (вычисления) площади ($P \pm \Delta P$), м ² | 684 \pm 229,00 |
| 3. | Формула, примененная для вычисления предельной погрешности определения площади земельного участка, с подставленными значениями и итоговые (вычисленные) значения | $3,5 * 2,50 * \sqrt{(684,00)} = 229$ |
| 4. | Площадь земельного участка согласно сведениям Единого государственного реестра недвижимости (Ркад), м ² | — |
| 5. | Оценка расхождения Р и Ркад ($P - P_{кад}$), м ² | — |
| 6. | Предельный минимальный и максимальный размеры земельного участка ($P_{мин}$ и $P_{макс}$), м ² | $P_{мин} = 400$ $P_{макс} = 2\ 500$ |
| 7. | Вид (виды) разрешенного использования | Для ведения гражданами садоводства и огородничества. Садоводство |
| 7.1. | Дополнительные сведения об использовании земельного участка | — |
| 8. | Кадастровый или иной государственный учетный номер (инвентарный) здания, сооружения, объекта незавершенного строительства, расположенного на земельном участке | — |
| 9. | Сведения о земельных участках (землях общего пользования, территории общего пользования), посредством которых обеспечивается доступ | Земли общего пользования |
| 10. | Иные сведения | — |
| 4. Пояснения к сведениям об уточняемом земельном участке с кадастровым номером <u>57:10:0050701:70</u> : | | |
| 1. | — | |

1. Сведения о характерных точках границ уточняемого земельного участка с кадастровым номером

57:10:0050701:69

:

Система координат

МСК-57 зона 1

Зона №

1

| Обоз- начение харак- терных точек границ | Координаты, м | | | | Метод определения координат | Формулы, примененные для расчета средней квадратической погрешности определения координат характерных точек границ (Mt), с подставленными в такие формулы значениями и итоговые (вычисленные) значения Mt, м | Описание закрепления точки |
|---|--|---|--|--------------|--|--|-----------------------------------|
| | содержатся в Едином государственном реестре недвижимости | | определены в результате выполнения комплексных кадастровых работ | | | | |
| | X | Y | X | Y | | | |
| 1 | 2 | 3 | 4 | 5 | 6 | 7 | 8 |
| н1У | — | — | 352 357,94 | 1 283 160,50 | Метод спутниковых геодезических измерений (определений) | $\sqrt{(0,07^2 + 0,07^2)} = 0,10$ | Угол забора (изгороди, ограды) |
| н2У | — | — | 352 347,08 | 1 283 132,03 | | | |
| н3У | — | — | 352 355,57 | 1 283 124,27 | | | |
| н4У | — | — | 352 359,79 | 1 283 120,95 | | | |
| н5У | — | — | 352 380,60 | 1 283 127,83 | | | |
| н6У | — | — | 352 379,69 | 1 283 131,79 | | | |
| н7У | — | — | 352 383,89 | 1 283 135,96 | | | |
| н1У | — | — | 352 357,94 | 1 283 160,50 | | | |

2. Сведения о частях границ уточняемого земельного участка с кадастровым номером

57:10:0050701:69

:

| Обозначение части границ | | Горизонтальное проложение (S), м | Описание прохождения части границ | Сведения о согласовании местоположения границ (согласовано/спорное) |
|--------------------------|-------|-------------------------------------|-----------------------------------|--|
| от т. | до т. | | | |
| 1 | 2 | 3 | 4 | 5 |
| н1У | н2У | 30,47 | | согласовано |
| н2У | н3У | 11,50 | | |
| н3У | н4У | 5,37 | | |
| н4У | н5У | 21,92 | | |

| | | | | |
|-----|-----|-------|---|-------------|
| 1 | 2 | 3 | 4 | 5 |
| н5У | н6У | 4,06 | | согласовано |
| н6У | н7У | 5,92 | | |
| н7У | н1У | 35,72 | | |

3. Сведения о характеристиках уточняемого земельного участка с кадастровым номером 57:10:0050701:69 :

| № п/п | Наименование характеристики земельного участка | Значение характеристики |
|-------|--|---|
| 1 | 2 | 3 |
| 1. | Адрес земельного участка | — |
| 1.1. | Сведения о местоположении земельного участка (при отсутствии адреса) в структурированном в соответствии с федеральной информационной адресной системой виде | Российская Федерация, Орловская область |
| 1.2. | Дополнительные сведения о местоположении земельного участка | Орловская область, р-н Орловский, СТ "Ветеран-2", участок №62 |
| 2. | Площадь земельного участка ± величина погрешности определения (вычисления) площади ($P \pm \Delta P$), м² | $797 \pm 247,00$ |
| 3. | Формула, примененная для вычисления предельной погрешности определения площади земельного участка, с подставленными значениями и итоговые (вычисленные) значения | $3,5 * 2,50 * \sqrt{(797,00)} = 247$ |
| 4. | Площадь земельного участка согласно сведениям Единого государственного реестра недвижимости (Ркад), м² | — |
| 5. | Оценка расхождения Р и Ркад ($P - P_{кад}$), м² | — |
| 6. | Предельный минимальный и максимальный размеры земельного участка ($P_{мин}$ и $P_{макс}$), м² | $P_{мин} = 400$ $P_{макс} = 2\ 500$ |
| 7. | Вид (виды) разрешенного использования | Для ведения гражданами садоводства и огородничества. Для садоводства и огородничества |
| 7.1. | Дополнительные сведения об использовании земельного участка | — |
| 8. | Кадастровый или иной государственный учетный номер (инвентарный) здания, сооружения, объекта незавершенного строительства, расположенного на земельном участке | — |
| 9. | Сведения о земельных участках (землях общего пользования, территории общего пользования), посредством которых обеспечивается доступ | Земли общего пользования |
| 10. | Иные сведения | — |

4. Пояснения к сведениям об уточняемом земельном участке с кадастровым номером 57:10:0050701:69 :

| | |
|----|---|
| 1. | — |
|----|---|

1. Сведения о характерных точках границ уточняемого земельного участка с кадастровым номером 57:10:0050701:65 :
Система координат МСК-57 зона 1 Зона № 1

| Обоз- начение харак- терных точек границ | Координаты, м | | | | Метод определения координат | Формулы, примененные для расчета средней квадратической погрешности определения координат характерных точек границ (Mt), с подставленными в такие формулы значениями и итоговые (вычисленные) значения Mt, м | Описание закрепления точки |
|---|--|---|--|--------------|--|--|-----------------------------------|
| | содержатся в Едином государственном реестре недвижимости | | определены в результате выполнения комплексных кадастровых работ | | | | |
| | X | Y | X | Y | | | |
| 1 | 2 | 3 | 4 | 5 | 6 | 7 | 8 |
| н1У | — | — | 352 187,58 | 1 283 149,71 | Метод спутниковых геодезических измерений (определений) | $\sqrt{(0,07^2 + 0,07^2)} = 0,10$ | Угол забора (изгороди, ограды) |
| н2У | — | — | 352 199,01 | 1 283 178,12 | | | |
| н3У | — | — | 352 214,75 | 1 283 164,90 | | | |
| н4У | — | — | 352 202,52 | 1 283 136,32 | | | |
| н1У | — | — | 352 187,58 | 1 283 149,71 | | | |

2. Сведения о частях границ уточняемого земельного участка с кадастровым номером 57:10:0050701:65 :

| Обозначение части границ | | Горизонтальное проложение (S), м | Описание прохождения части границ | Сведения о согласовании местоположения границ (согласовано/спорное) |
|--------------------------|-------|----------------------------------|-----------------------------------|---|
| от т. | до т. | | | |
| 1 | 2 | 3 | 4 | 5 |
| н1У | н2У | 30,62 | - | согласовано |
| н2У | н3У | 20,56 | | |
| н3У | н4У | 31,09 | | |
| н4У | н1У | 20,06 | | |

3. Сведения о характеристиках уточняемого земельного участка с кадастровым номером 57:10:0050701:65 :

| № п/п | Наименование характеристики земельного участка | Значение характеристики |
|-------|--|-------------------------|
| 1 | 2 | 3 |

| 1 | 2 | 3 |
|---|--|--|
| 1. | Адрес земельного участка | — |
| 1.1. | Сведения о местоположении земельного участка (при отсутствии адреса) в структурированном в соответствии с федеральной информационной адресной системой виде | Российская Федерация, Орловская область |
| 1.2. | Дополнительные сведения о местоположении земельного участка | Орловская область, р-н Орловский, СТ "Ветеран-2", участок №80 |
| 2. | Площадь земельного участка \pm величина погрешности определения (вычисления) площади ($P \pm \Delta P$), м ² | $595 \pm 213,00$ |
| 3. | Формула, примененная для вычисления предельной погрешности определения площади земельного участка, с подставленными значениями и итоговые (вычисленные) значения | $3,5 * 2,50 * \sqrt{(595,00)} = 213$ |
| 4. | Площадь земельного участка согласно сведениям Единого государственного реестра недвижимости (Ркад), м ² | — |
| 5. | Оценка расхождения Р и Ркад ($P - P_{кад}$), м ² | — |
| 6. | Предельный минимальный и максимальный размеры земельного участка (Рмин и Рмакс), м ² | Рмин = 400 Рмакс = 2 500 |
| 7. | Вид (виды) разрешенного использования | Для ведения гражданами садоводства и огородничества. Для садоводства |
| 7.1. | Дополнительные сведения об использовании земельного участка | — |
| 8. | Кадастровый или иной государственный учетный номер (инвентарный) здания, сооружения, объекта незавершенного строительства, расположенного на земельном участке | — |
| 9. | Сведения о земельных участках (землях общего пользования, территории общего пользования), посредством которых обеспечивается доступ | Земли общего пользования |
| 10. | Иные сведения | — |
| 4. Пояснения к сведениям об уточняемом земельном участке с кадастровым номером <u>57:10:0050701:65</u> : | | |
| 1. | — | |

1. Сведения о характерных точках границ уточняемого земельного участка с кадастровым номером

57:10:0050701:54

:

Система координат

МСК-57 зона 1

Зона №

1

| Обоз- начение харак- терных точек границ | Координаты, м | | | | Метод определения координат | Формулы, примененные для расчета средней квадратической погрешности определения координат характерных точек границ (Mt), с подставленными в такие формулы значениями и итоговые (вычисленные) значения Mt, м | Описание закрепления точки |
|---|--|---|--|--------------|--|--|-----------------------------------|
| | содержатся в Едином государственном реестре недвижимости | | определены в результате выполнения комплексных кадастровых работ | | | | |
| | X | Y | X | Y | | | |
| 1 | 2 | 3 | 4 | 5 | 6 | 7 | 8 |
| н1У | — | — | 352 278,58 | 1 283 273,92 | Метод спутниковых геодезических измерений (определений) | $\sqrt{(0,07^2 + 0,07^2)} = 0,10$ | Угол забора (изгороди, ограды) |
| н2У | — | — | 352 266,41 | 1 283 244,98 | | | |
| н3У | — | — | 352 283,27 | 1 283 230,35 | | | |
| н4У | — | — | 352 294,44 | 1 283 260,13 | | | |
| н1У | — | — | 352 278,58 | 1 283 273,92 | | | |

2. Сведения о частях границ уточняемого земельного участка с кадастровым номером

57:10:0050701:54

:

| Обозначение части границ | | Горизонтальное проложение (S), м | Описание прохождения части границ | Сведения о согласовании местоположения границ (согласовано/спорное) |
|--------------------------|-------|-------------------------------------|-----------------------------------|--|
| от т. | до т. | | | |
| 1 | 2 | 3 | 4 | 5 |
| н1У | н2У | 31,39 | | согласовано |
| н2У | н3У | 22,32 | | |
| н3У | н4У | 31,81 | | |
| н4У | н1У | 21,02 | | |

3. Сведения о характеристиках уточняемого земельного участка с кадастровым номером

57:10:0050701:54

:

| № п/п | Наименование характеристики земельного участка | Значение характеристики |
|-------|--|-------------------------|
| 1 | 2 | 3 |

| 1 | 2 | 3 |
|---|--|---|
| 1. | Адрес земельного участка | — |
| 1.1. | Сведения о местоположении земельного участка (при отсутствии адреса) в структурированном в соответствии с федеральной информационной адресной системой виде | Российская Федерация, Орловская область |
| 1.2. | Дополнительные сведения о местоположении земельного участка | Орловская область, р-н Орловский, СТ "Ветеран-2", участок №45 |
| 2. | Площадь земельного участка \pm величина погрешности определения (вычисления) площади ($P \pm \Delta P$), м ² | $646 \pm 222,00$ |
| 3. | Формула, примененная для вычисления предельной погрешности определения площади земельного участка, с подставленными значениями и итоговые (вычисленные) значения | $3,5 * 2,50 * \sqrt{(646,00)} = 222$ |
| 4. | Площадь земельного участка согласно сведениям Единого государственного реестра недвижимости (Ркад), м ² | — |
| 5. | Оценка расхождения Р и Ркад ($P - P_{кад}$), м ² | — |
| 6. | Предельный минимальный и максимальный размеры земельного участка (Рмин и Рмакс), м ² | Рмин = 400 Рмакс = 2 500 |
| 7. | Вид (виды) разрешенного использования | Для ведения гражданами садоводства и огородничества. Для садоводства и огородничества |
| 7.1. | Дополнительные сведения об использовании земельного участка | — |
| 8. | Кадастровый или иной государственный учетный номер (инвентарный) здания, сооружения, объекта незавершенного строительства, расположенного на земельном участке | — |
| 9. | Сведения о земельных участках (землях общего пользования, территории общего пользования), посредством которых обеспечивается доступ | Земли общего пользования |
| 10. | Иные сведения | — |
| 4. Пояснения к сведениям об уточняемом земельном участке с кадастровым номером <u>57:10:0050701:54</u> : | | |
| 1. | — | |

1. Сведения о характерных точках границ уточняемого земельного участка с кадастровым номером

57:10:0050701:50

:

Система координат

МСК-57 зона 1

Зона №

1

| Обоз- начение харак- терных точек границ | Координаты, м | | | | Метод определения координат | Формулы, примененные для расчета средней квадратической погрешности определения координат характерных точек границ (Mt), с подставленными в такие формулы значениями и итоговые (вычисленные) значения Mt, м | Описание закрепления точки |
|---|--|---|--|--------------|--|--|-----------------------------------|
| | содержатся в Едином государственном реестре недвижимости | | определены в результате выполнения комплексных кадастровых работ | | | | |
| | X | Y | X | Y | | | |
| 1 | 2 | 3 | 4 | 5 | 6 | 7 | 8 |
| н1У | — | — | 352 426,63 | 1 283 181,57 | Метод спутниковых геодезических измерений (определений) | $\sqrt{(0,07^2 + 0,07^2)} = 0,10$ | Угол забора (изгороди, ограды) |
| н2У | — | — | 352 444,34 | 1 283 164,93 | | | |
| н3У | — | — | 352 418,98 | 1 283 141,53 | | | |
| н4У | — | — | 352 414,90 | 1 283 148,34 | | | |
| н5У | — | — | 352 414,85 | 1 283 148,43 | | | |
| н6У | — | — | 352 418,90 | 1 283 150,74 | | | |
| н7У | — | — | 352 412,86 | 1 283 156,24 | | | |
| н1У | — | — | 352 426,63 | 1 283 181,57 | | | |

2. Сведения о частях границ уточняемого земельного участка с кадастровым номером

57:10:0050701:50

:

| Обозначение части границ | | Горизонтальное проложение (S), м | Описание прохождения части границ | Сведения о согласовании местоположения границ (согласовано/спорное) |
|--------------------------|-------|-------------------------------------|-----------------------------------|--|
| от т. | до т. | | | |
| 1 | 2 | 3 | 4 | 5 |
| н1У | н2У | 24,30 | - | согласовано |
| н2У | н3У | 34,51 | | |
| н3У | н4У | 7,94 | | |
| н4У | н5У | 0,10 | | |

| | | | | |
|---|--|-------|--|-------------|
| 1 | 2 | 3 | 4 | 5 |
| н5У | н6У | 4,66 | | согласовано |
| н6У | н7У | 8,17 | | |
| н7У | н1У | 28,83 | | |
| 3. Сведения о характеристиках уточняемого земельного участка с кадастровым номером 57:10:0050701:50 : | | | | |
| № п/п | Наименование характеристики земельного участка | | Значение характеристики | |
| 1 | 2 | | 3 | |
| 1. | Адрес земельного участка | | — | |
| 1.1. | Сведения о местоположении земельного участка (при отсутствии адреса) в структурированном в соответствии с федеральной информационной адресной системой виде | | Российская Федерация, Орловская область | |
| 1.2. | Дополнительные сведения о местоположении земельного участка | | Орловская область, р-н Орловский, СТ "Ветеран-2", участок №41 | |
| 2. | Площадь земельного участка ± величина погрешности определения (вычисления) площади ($P \pm \Delta P$), м² | | 588 ± 212,00 | |
| 3. | Формула, примененная для вычисления предельной погрешности определения площади земельного участка, с подставленными значениями и итоговые (вычисленные) значения | | $3,5 * 2,50 * \sqrt{(588,00)} = 212$ | |
| 4. | Площадь земельного участка согласно сведениям Единого государственного реестра недвижимости (Ркад), м² | | — | |
| 5. | Оценка расхождения Р и Ркад ($P - P_{кад}$), м² | | — | |
| 6. | Предельный минимальный и максимальный размеры земельного участка (Рмин и Рмакс), м² | | Рмин = 400 Рмакс = 2 500 | |
| 7. | Вид (виды) разрешенного использования | | Для ведения гражданами садоводства и огородничества. Садоводство | |
| 7.1. | Дополнительные сведения об использовании земельного участка | | — | |
| 8. | Кадастровый или иной государственный учетный номер (инвентарный) здания, сооружения, объекта незавершенного строительства, расположенного на земельном участке | | — | |
| 9. | Сведения о земельных участках (землях общего пользования, территории общего пользования), посредством которых обеспечивается доступ | | Земли общего пользования | |
| 10. | Иные сведения | | — | |
| 4. Пояснения к сведениям об уточняемом земельном участке с кадастровым номером 57:10:0050701:50 : | | | | |
| 1. | — | | | |

1. Сведения о характерных точках границ уточняемого земельного участка с кадастровым номером

57:10:0050701:49

Система координат

МСК-57 зона 1

Зона №

1

| | | | | | | | |
|--------------------------------------|--|---|--|--------------|---|--|--------------------------------|
| Обозначение характерных точек границ | Координаты, м | | | | Метод определения координат | Формулы, примененные для расчета средней квадратической погрешности определения координат характерных точек границ (Mt), с подставленными в такие формулы значениями и итоговые (вычисленные) значения Mt, м | Описание закрепления точки |
| | содержатся в Едином государственном реестре недвижимости | | определены в результате выполнения комплексных кадастровых работ | | | | |
| | X | Y | X | Y | | | |
| 1 | 2 | 3 | 4 | 5 | 6 | 7 | 8 |
| н1У | — | — | 352 412,03 | 1 283 195,53 | Метод спутниковых геодезических измерений (определений) | $\sqrt{(0,07^2 + 0,07^2)} = 0,10$ | Угол забора (изгороди, ограды) |
| н2У | — | — | 352 401,20 | 1 283 166,86 | | | |
| н3У | — | — | 352 412,86 | 1 283 156,24 | | | |
| н4У | — | — | 352 426,63 | 1 283 181,57 | | | |
| н1У | — | — | 352 412,03 | 1 283 195,53 | | | |

2. Сведения о частях границ уточняемого земельного участка с кадастровым номером

57:10:0050701:49

| | | | | |
|--------------------------|-------|----------------------------------|-----------------------------------|---|
| Обозначение части границ | | Горизонтальное проложение (S), м | Описание прохождения части границ | Сведения о согласовании местоположения границ (согласовано/спорное) |
| от т. | до т. | | | |
| 1 | 2 | 3 | 4 | 5 |
| н1У | н2У | 30,65 | - | согласовано |
| н2У | н3У | 15,77 | | |
| н3У | н4У | 28,83 | | |
| н4У | н1У | 20,20 | | |

3. Сведения о характеристиках уточняемого земельного участка с кадастровым номером

57:10:0050701:49

| | | |
|-------|--|-------------------------|
| № п/п | Наименование характеристики земельного участка | Значение характеристики |
| 1 | 2 | 3 |

| 1 | 2 | 3 |
|---|--|--|
| 1. | Адрес земельного участка | — |
| 1.1. | Сведения о местоположении земельного участка (при отсутствии адреса) в структурированном в соответствии с федеральной информационной адресной системой виде | Российская Федерация, Орловская область |
| 1.2. | Дополнительные сведения о местоположении земельного участка | Орловская область, р-н Орловский, СТ "Ветеран-2", участок №40 |
| 2. | Площадь земельного участка \pm величина погрешности определения (вычисления) площади ($P \pm \Delta P$), м ² | $506 \pm 197,00$ |
| 3. | Формула, примененная для вычисления предельной погрешности определения площади земельного участка, с подставленными значениями и итоговые (вычисленные) значения | $3,5 * 2,50 * \sqrt{(506,00)} = 197$ |
| 4. | Площадь земельного участка согласно сведениям Единого государственного реестра недвижимости (Ркад), м ² | — |
| 5. | Оценка расхождения Р и Ркад ($P - P_{кад}$), м ² | — |
| 6. | Предельный минимальный и максимальный размеры земельного участка ($P_{мин}$ и $P_{макс}$), м ² | $P_{мин} = 400$ $P_{макс} = 2\ 500$ |
| 7. | Вид (виды) разрешенного использования | Для ведения гражданами садоводства и огородничества. Садоводство |
| 7.1. | Дополнительные сведения об использовании земельного участка | — |
| 8. | Кадастровый или иной государственный учетный номер (инвентарный) здания, сооружения, объекта незавершенного строительства, расположенного на земельном участке | — |
| 9. | Сведения о земельных участках (землях общего пользования, территории общего пользования), посредством которых обеспечивается доступ | Земли общего пользования |
| 10. | Иные сведения | — |
| 4. Пояснения к сведениям об уточняемом земельном участке с кадастровым номером <u>57:10:0050701:49</u> : | | |
| 1. | — | |

1. Сведения о характерных точках границ уточняемого земельного участка с кадастровым номером

57:10:0050701:44

:

Система координат

МСК-57 зона 1

Зона №

1

| Обоз- начение харак- терных точек границ | Координаты, м | | | | Метод определения координат | Формулы, примененные для расчета средней квадратической погрешности определения координат характерных точек границ (Mt), с подставленными в такие формулы значениями и итоговые (вычисленные) значения Mt, м | Описание закрепления точки |
|---|--|---|--|--------------|--|--|-----------------------------------|
| | содержатся в Едином государственном реестре недвижимости | | определены в результате выполнения комплексных кадастровых работ | | | | |
| | X | Y | X | Y | | | |
| 1 | 2 | 3 | 4 | 5 | 6 | 7 | 8 |
| н1У | — | — | 352 409,27 | 1 283 241,68 | Метод спутниковых геодезических измерений (определений) | $\sqrt{(0,07^2 + 0,07^2)} = 0,10$ | Угол забора (изгороди, ограды) |
| н2У | — | — | 352 398,14 | 1 283 213,46 | | | |
| н3У | — | — | 352 413,99 | 1 283 199,02 | | | |
| н4У | — | — | 352 425,45 | 1 283 228,27 | | | |
| н1У | — | — | 352 409,27 | 1 283 241,68 | | | |

2. Сведения о частях границ уточняемого земельного участка с кадастровым номером

57:10:0050701:44

:

| Обозначение части границ | | Горизонтальное проложение (S), м | Описание прохождения части границ | Сведения о согласовании местоположения границ (согласовано/спорное) |
|--------------------------|-------|-------------------------------------|-----------------------------------|--|
| от т. | до т. | | | |
| 1 | 2 | 3 | 4 | 5 |
| н1У | н2У | 30,34 | - | согласовано |
| н2У | н3У | 21,44 | | |
| н3У | н4У | 31,41 | | |
| н4У | н1У | 21,01 | | |

3. Сведения о характеристиках уточняемого земельного участка с кадастровым номером

57:10:0050701:44

:

| № п/п | Наименование характеристики земельного участка | Значение характеристики |
|-------|--|-------------------------|
| 1 | 2 | 3 |

| 1 | 2 | 3 |
|---|--|--|
| 1. | Адрес земельного участка | — |
| 1.1. | Сведения о местоположении земельного участка (при отсутствии адреса) в структурированном в соответствии с федеральной информационной адресной системой виде | Российская Федерация, Орловская область |
| 1.2. | Дополнительные сведения о местоположении земельного участка | Орловская область, р-н Орловский, СТ "Ветеран-2", участок №26 |
| 2. | Площадь земельного участка \pm величина погрешности определения (вычисления) площади ($P \pm \Delta P$), м ² | $617 \pm 217,00$ |
| 3. | Формула, примененная для вычисления предельной погрешности определения площади земельного участка, с подставленными значениями и итоговые (вычисленные) значения | $3,5*2,50*\sqrt{(617,00)} = 217$ |
| 4. | Площадь земельного участка согласно сведениям Единого государственного реестра недвижимости (Ркад), м ² | — |
| 5. | Оценка расхождения Р и Ркад ($P - P_{кад}$), м ² | — |
| 6. | Предельный минимальный и максимальный размеры земельного участка (Рмин и Рмакс), м ² | Рмин = 400 Рмакс = 2 500 |
| 7. | Вид (виды) разрешенного использования | Для ведения гражданами садоводства и огородничества. Садоводство |
| 7.1. | Дополнительные сведения об использовании земельного участка | — |
| 8. | Кадастровый или иной государственный учетный номер (инвентарный) здания, сооружения, объекта незавершенного строительства, расположенного на земельном участке | — |
| 9. | Сведения о земельных участках (землях общего пользования, территории общего пользования), посредством которых обеспечивается доступ | Земли общего пользования |
| 10. | Иные сведения | — |
| 4. Пояснения к сведениям об уточняемом земельном участке с кадастровым номером <u>57:10:0050701:44</u> : | | |
| 1. | — | |

1. Сведения о характерных точках границ уточняемого земельного участка с кадастровым номером

57:10:0050701:43

:

Система координат

МСК-57 зона 1

Зона №

1

| Обоз- начение харак- терных точек границ | Координаты, м | | | | Метод определения координат | Формулы, примененные для расчета средней квадратической погрешности определения координат характерных точек границ (Mt), с подставленными в такие формулы значениями и итоговые (вычисленные) значения Mt, м | Описание закрепления точки |
|---|--|---|--|--------------|--|--|-----------------------------------|
| | содержатся в Едином государственном реестре недвижимости | | определены в результате выполнения комплексных кадастровых работ | | | | |
| | X | Y | X | Y | | | |
| 1 | 2 | 3 | 4 | 5 | 6 | 7 | 8 |
| н1У | — | — | 352 398,14 | 1 283 213,46 | Метод спутниковых геодезических измерений (определений) | $\sqrt{(0,07^2 + 0,07^2)} = 0,10$ | Угол забора (изгороди, ограды) |
| н2У | — | — | 352 409,27 | 1 283 241,68 | | | |
| н3У | — | — | 352 394,01 | 1 283 254,64 | | | |
| н4У | — | — | 352 383,65 | 1 283 227,28 | | | |
| н1У | — | — | 352 398,14 | 1 283 213,46 | | | |

2. Сведения о частях границ уточняемого земельного участка с кадастровым номером

57:10:0050701:43

:

| Обозначение части границ | | Горизонтальное проложение (S), м | Описание прохождения части границ | Сведения о согласовании местоположения границ (согласовано/спорное) |
|--------------------------|-------|-------------------------------------|-----------------------------------|--|
| от т. | до т. | | | |
| 1 | 2 | 3 | 4 | 5 |
| н1У | н2У | 30,34 | - | согласовано |
| н2У | н3У | 20,02 | | |
| н3У | н4У | 29,26 | | |
| н4У | н1У | 20,02 | | |

3. Сведения о характеристиках уточняемого земельного участка с кадастровым номером

57:10:0050701:43

:

| № п/п | Наименование характеристики земельного участка | Значение характеристики |
|-------|--|-------------------------|
| 1 | 2 | 3 |

| 1 | 2 | 3 |
|---|--|--|
| 1. | Адрес земельного участка | — |
| 1.1. | Сведения о местоположении земельного участка (при отсутствии адреса) в структурированном в соответствии с федеральной информационной адресной системой виде | Российская Федерация, Орловская область |
| 1.2. | Дополнительные сведения о местоположении земельного участка | Орловская обл, р-н Орловский, с/п Сабуrowsкое, СНТ "Ветеран-2" |
| 2. | Площадь земельного участка \pm величина погрешности определения (вычисления) площади ($P \pm \Delta P$), м ² | $557 \pm 207,00$ |
| 3. | Формула, примененная для вычисления предельной погрешности определения площади земельного участка, с подставленными значениями и итоговые (вычисленные) значения | $3,5 * 2,50 * \sqrt{(557,00)} = 207$ |
| 4. | Площадь земельного участка согласно сведениям Единого государственного реестра недвижимости (Ркад), м ² | — |
| 5. | Оценка расхождения Р и Ркад ($P - P_{кад}$), м ² | — |
| 6. | Предельный минимальный и максимальный размеры земельного участка ($P_{мин}$ и $P_{макс}$), м ² | $P_{мин} = 400$ $P_{макс} = 2\ 500$ |
| 7. | Вид (виды) разрешенного использования | Для ведения гражданами садоводства и огородничества. Садоводство |
| 7.1. | Дополнительные сведения об использовании земельного участка | — |
| 8. | Кадастровый или иной государственный учетный номер (инвентарный) здания, сооружения, объекта незавершенного строительства, расположенного на земельном участке | — |
| 9. | Сведения о земельных участках (землях общего пользования, территории общего пользования), посредством которых обеспечивается доступ | Земли общего пользования |
| 10. | Иные сведения | — |
| 4. Пояснения к сведениям об уточняемом земельном участке с кадастровым номером <u>57:10:0050701:43</u> : | | |
| 1. | — | |

1. Сведения о характерных точках границ уточняемого земельного участка с кадастровым номером57:10:0050701:42:

Система координатМСК-57 зона 1Зона №1

| Обоз- начение харак- терных точек границ | Координаты, м | | | | Метод определения координат | Формулы, примененные для расчета средней квадратической погрешности определения координат характерных точек границ (Mt), с подставленными в такие формулы значениями и итоговые (вычисленные) значения Mt, м | Описание закрепления точки |
|---|--|---|--|--------------|--|--|-----------------------------------|
| | содержатся в Едином государственном реестре недвижимости | | определены в результате выполнения комплексных кадастровых работ | | | | |
| | X | Y | X | Y | | | |
| 1 | 2 | 3 | 4 | 5 | 6 | 7 | 8 |
| н1У | — | — | 352 379,17 | 1 283 268,79 | Метод спутниковых геодезических измерений (определений) | $\sqrt{(0,07^2 + 0,07^2)} = 0,10$ | Угол забора (изгороди, ограды) |
| н2У | — | — | 352 368,22 | 1 283 240,38 | | | |
| н3У | — | — | 352 383,65 | 1 283 227,28 | | | |
| н4У | — | — | 352 394,01 | 1 283 254,64 | | | |
| н1У | — | — | 352 379,17 | 1 283 268,79 | | | |

2. Сведения о частях границ уточняемого земельного участка с кадастровым номером57:10:0050701:42:

| Обозначение части границ | | Горизонтальное проложение (S), м | Описание прохождения части границ | Сведения о согласовании местоположения границ (согласовано/спорное) |
|--------------------------|-------|----------------------------------|-----------------------------------|---|
| от т. | до т. | | | |
| 1 | 2 | 3 | 4 | 5 |
| н1У | н2У | 30,45 | - | согласовано |
| н2У | н3У | 20,24 | | |
| н3У | н4У | 29,26 | | |
| н4У | н1У | 20,50 | | |

3. Сведения о характеристиках уточняемого земельного участка с кадастровым номером57:10:0050701:42:

| № п/п | Наименование характеристики земельного участка | Значение характеристики |
|-------|--|-------------------------|
| 1 | 2 | 3 |

| 1 | 2 | 3 |
|---|--|--|
| 1. | Адрес земельного участка | — |
| 1.1. | Сведения о местоположении земельного участка (при отсутствии адреса) в структурированном в соответствии с федеральной информационной адресной системой виде | Российская Федерация, Орловская область |
| 1.2. | Дополнительные сведения о местоположении земельного участка | Орловская область, р-н Орловский, СТ "Ветеран-2", участок №24 |
| 2. | Площадь земельного участка \pm величина погрешности определения (вычисления) площади ($P \pm \Delta P$), м ² | $567 \pm 208,00$ |
| 3. | Формула, примененная для вычисления предельной погрешности определения площади земельного участка, с подставленными значениями и итоговые (вычисленные) значения | $3,5 * 2,50 * \sqrt{(567,00)} = 208$ |
| 4. | Площадь земельного участка согласно сведениям Единого государственного реестра недвижимости (Ркад), м ² | — |
| 5. | Оценка расхождения Р и Ркад ($P - P_{кад}$), м ² | — |
| 6. | Предельный минимальный и максимальный размеры земельного участка (Рмин и Рмакс), м ² | Рмин = 400 Рмакс = 2 500 |
| 7. | Вид (виды) разрешенного использования | Для ведения гражданами садоводства и огородничества. Садоводство |
| 7.1. | Дополнительные сведения об использовании земельного участка | — |
| 8. | Кадастровый или иной государственный учетный номер (инвентарный) здания, сооружения, объекта незавершенного строительства, расположенного на земельном участке | — |
| 9. | Сведения о земельных участках (землях общего пользования, территории общего пользования), посредством которых обеспечивается доступ | Земли общего пользования |
| 10. | Иные сведения | — |
| 4. Пояснения к сведениям об уточняемом земельном участке с кадастровым номером <u>57:10:0050701:42</u> : | | |
| 1. | — | |

1. Сведения о характерных точках границ уточняемого земельного участка с кадастровым номером

57:10:0050701:39

:

Система координат

МСК-57 зона 1

Зона №

1

| Обоз- начение харак- терных точек границ | Координаты, м | | | | Метод определения координат | Формулы, примененные для расчета средней квадратической погрешности определения координат характерных точек границ (Mt), с подставленными в такие формулы значениями и итоговые (вычисленные) значения Mt, м | Описание закрепления точки |
|---|--|---|--|--------------|--|--|-----------------------------------|
| | содержатся в Едином государственном реестре недвижимости | | определены в результате выполнения комплексных кадастровых работ | | | | |
| | X | Y | X | Y | | | |
| 1 | 2 | 3 | 4 | 5 | 6 | 7 | 8 |
| н1У | — | — | 352 317,32 | 1 283 321,86 | Метод спутниковых геодезических измерений (определений) | $\sqrt{(0,07^2 + 0,07^2)} = 0,10$ | Угол забора (изгороди, ограды) |
| н2У | — | — | 352 306,48 | 1 283 292,42 | | | |
| н3У | — | — | 352 322,33 | 1 283 279,26 | | | |
| н4У | — | — | 352 333,09 | 1 283 308,34 | | | |
| н1У | — | — | 352 317,32 | 1 283 321,86 | | | |

2. Сведения о частях границ уточняемого земельного участка с кадастровым номером

57:10:0050701:39

:

| Обозначение части границ | | Горизонтальное проложение (S), м | Описание прохождения части границ | Сведения о согласовании местоположения границ (согласовано/спорное) |
|--------------------------|-------|-------------------------------------|-----------------------------------|--|
| от т. | до т. | | | |
| 1 | 2 | 3 | 4 | 5 |
| н1У | н2У | 31,37 | - | согласовано |
| н2У | н3У | 20,60 | | |
| н3У | н4У | 31,01 | | |
| н4У | н1У | 20,77 | | |

3. Сведения о характеристиках уточняемого земельного участка с кадастровым номером

57:10:0050701:39

:

| № п/п | Наименование характеристики земельного участка | Значение характеристики |
|-------|--|-------------------------|
| 1 | 2 | 3 |

| 1 | 2 | 3 |
|---|--|---|
| 1. | Адрес земельного участка | — |
| 1.1. | Сведения о местоположении земельного участка (при отсутствии адреса) в структурированном в соответствии с федеральной информационной адресной системой виде | Российская Федерация, Орловская область |
| 1.2. | Дополнительные сведения о местоположении земельного участка | Орловская область, р-н Орловский, СТ "Ветеран-2", участок №21 |
| 2. | Площадь земельного участка \pm величина погрешности определения (вычисления) площади ($P \pm \Delta P$), м ² | $607 \pm 216,00$ |
| 3. | Формула, примененная для вычисления предельной погрешности определения площади земельного участка, с подставленными значениями и итоговые (вычисленные) значения | $3,5 * 2,50 * \sqrt{(607,00)} = 216$ |
| 4. | Площадь земельного участка согласно сведениям Единого государственного реестра недвижимости (Ркад), м ² | — |
| 5. | Оценка расхождения Р и Ркад ($P - P_{кад}$), м ² | — |
| 6. | Предельный минимальный и максимальный размеры земельного участка (Рмин и Рмакс), м ² | Рмин = 400 Рмакс = 2 500 |
| 7. | Вид (виды) разрешенного использования | Для ведения гражданами садоводства и огородничества. Для садоводства и огородничества |
| 7.1. | Дополнительные сведения об использовании земельного участка | — |
| 8. | Кадастровый или иной государственный учетный номер (инвентарный) здания, сооружения, объекта незавершенного строительства, расположенного на земельном участке | — |
| 9. | Сведения о земельных участках (землях общего пользования, территории общего пользования), посредством которых обеспечивается доступ | Земли общего пользования |
| 10. | Иные сведения | — |
| 4. Пояснения к сведениям об уточняемом земельном участке с кадастровым номером <u>57:10:0050701:39</u> : | | |
| 1. | — | |

1. Сведения о характерных точках границ уточняемого земельного участка с кадастровым номером 57:10:0050701:33 :
Система координат МСК-57 зона 1 Зона № 1

| Обоз- начение харак- терных точек границ | Координаты, м | | | | Метод определения координат | Формулы, примененные для расчета средней квадратической погрешности определения координат характерных точек границ (Mt), с подставленными в такие формулы значениями и итоговые (вычисленные) значения Mt, м | Описание закрепления точки |
|---|--|---|--|--------------|--|--|-----------------------------------|
| | содержатся в Едином государственном реестре недвижимости | | определены в результате выполнения комплексных кадастровых работ | | | | |
| | X | Y | X | Y | | | |
| 1 | 2 | 3 | 4 | 5 | 6 | 7 | 8 |
| н1У | — | — | 352 425,45 | 1 283 228,27 | Метод спутниковых геодезических измерений (определений) | $\sqrt{(0,07^2 + 0,07^2)} = 0,10$ | Угол забора (изгороди, ограды) |
| н2У | — | — | 352 436,91 | 1 283 257,53 | | | |
| н3У | — | — | 352 422,61 | 1 283 270,37 | | | |
| н4У | — | — | 352 409,27 | 1 283 241,68 | | | |
| н1У | — | — | 352 425,45 | 1 283 228,27 | | | |

2. Сведения о частях границ уточняемого земельного участка с кадастровым номером 57:10:0050701:33 :

| Обозначение части границ | | Горизонтальное проложение (S), м | Описание прохождения части границ | Сведения о согласовании местоположения границ (согласовано/спорное) |
|--------------------------|-------|-------------------------------------|-----------------------------------|--|
| от т. | до т. | | | |
| 1 | 2 | 3 | 4 | 5 |
| н1У | н2У | 31,42 | - | согласовано |
| н2У | н3У | 19,22 | | |
| н3У | н4У | 31,64 | | |
| н4У | н1У | 21,01 | | |

3. Сведения о характеристиках уточняемого земельного участка с кадастровым номером 57:10:0050701:33 :

| № п/п | Наименование характеристики земельного участка | Значение характеристики |
|-------|--|-------------------------|
| 1 | 2 | 3 |

| 1 | 2 | 3 |
|---|--|--|
| 1. | Адрес земельного участка | — |
| 1.1. | Сведения о местоположении земельного участка (при отсутствии адреса) в структурированном в соответствии с федеральной информационной адресной системой виде | Российская Федерация, Орловская область |
| 1.2. | Дополнительные сведения о местоположении земельного участка | Орловская обл, р-н Орловский, с/п Сабуrowsкое, СНТ "Ветеран-2" |
| 2. | Площадь земельного участка \pm величина погрешности определения (вычисления) площади ($P \pm \Delta P$), м ² | $604 \pm 215,00$ |
| 3. | Формула, примененная для вычисления предельной погрешности определения площади земельного участка, с подставленными значениями и итоговые (вычисленные) значения | $3,5 * 2,50 * \sqrt{(604,00)} = 215$ |
| 4. | Площадь земельного участка согласно сведениям Единого государственного реестра недвижимости (Ркад), м ² | — |
| 5. | Оценка расхождения Р и Ркад ($P - P_{кад}$), м ² | — |
| 6. | Предельный минимальный и максимальный размеры земельного участка (Рмин и Рмакс), м ² | Рмин = 400 Рмакс = 2 500 |
| 7. | Вид (виды) разрешенного использования | Для ведения гражданами садоводства и огородничества. Садоводство |
| 7.1. | Дополнительные сведения об использовании земельного участка | — |
| 8. | Кадастровый или иной государственный учетный номер (инвентарный) здания, сооружения, объекта незавершенного строительства, расположенного на земельном участке | — |
| 9. | Сведения о земельных участках (землях общего пользования, территории общего пользования), посредством которых обеспечивается доступ | Земли общего пользования |
| 10. | Иные сведения | — |
| 4. Пояснения к сведениям об уточняемом земельном участке с кадастровым номером <u>57:10:0050701:33</u> : | | |
| 1. | — | |

1. Сведения о характерных точках границ уточняемого земельного участка с кадастровым номером57:10:0050701:31:

Система координатМСК-57 зона 1Зона №1

| Обоз- начение харак- терных точек границ | Координаты, м | | | | Метод определения координат | Формулы, примененные для расчета средней квадратической погрешности определения координат характерных точек границ (Mt), с подставленными в такие формулы значениями и итоговые (вычисленные) значения Mt, м | Описание закрепления точки |
|---|--|---|--|--------------|--|--|-----------------------------------|
| | содержатся в Едином государственном реестре недвижимости | | определены в результате выполнения комплексных кадастровых работ | | | | |
| | X | Y | X | Y | | | |
| 1 | 2 | 3 | 4 | 5 | 6 | 7 | 8 |
| н1У | — | — | 352 394,01 | 1 283 254,64 | Метод спутниковых геодезических измерений (определений) | $\sqrt{(0,07^2 + 0,07^2)} = 0,10$ | Угол забора (изгороди, ограды) |
| н2У | — | — | 352 379,17 | 1 283 268,79 | | | |
| н3У | — | — | 352 390,65 | 1 283 297,76 | | | |
| н4У | — | — | 352 405,53 | 1 283 284,59 | | | |
| н1У | — | — | 352 394,01 | 1 283 254,64 | | | |

2. Сведения о частях границ уточняемого земельного участка с кадастровым номером57:10:0050701:31:

| Обозначение части границ | | Горизонтальное проложение (S), м | Описание прохождения части границ | Сведения о согласовании местоположения границ (согласовано/спорное) |
|--------------------------|-------|----------------------------------|-----------------------------------|---|
| от т. | до т. | | | |
| 1 | 2 | 3 | 4 | 5 |
| н1У | н2У | 20,50 | - | согласовано |
| н2У | н3У | 31,16 | | |
| н3У | н4У | 19,87 | | |
| н4У | н1У | 32,09 | | |

3. Сведения о характеристиках уточняемого земельного участка с кадастровым номером57:10:0050701:31:

| № п/п | Наименование характеристики земельного участка | Значение характеристики |
|-------|--|-------------------------|
| 1 | 2 | 3 |

| 1 | 2 | 3 |
|---|--|--|
| 1. | Адрес земельного участка | — |
| 1.1. | Сведения о местоположении земельного участка (при отсутствии адреса) в структурированном в соответствии с федеральной информационной адресной системой виде | Российская Федерация, Орловская область |
| 1.2. | Дополнительные сведения о местоположении земельного участка | Орловская область, р-н Орловский, СТ "Ветеран-2", участок №9 |
| 2. | Площадь земельного участка \pm величина погрешности определения (вычисления) площади ($P \pm \Delta P$), м ² | $595 \pm 213,00$ |
| 3. | Формула, примененная для вычисления предельной погрешности определения площади земельного участка, с подставленными значениями и итоговые (вычисленные) значения | $3,5 * 2,50 * \sqrt{(595,00)} = 213$ |
| 4. | Площадь земельного участка согласно сведениям Единого государственного реестра недвижимости (Ркад), м ² | — |
| 5. | Оценка расхождения Р и Ркад ($P - P_{кад}$), м ² | — |
| 6. | Предельный минимальный и максимальный размеры земельного участка (Рмин и Рмакс), м ² | Рмин = 400 Рмакс = 2 500 |
| 7. | Вид (виды) разрешенного использования | Для ведения гражданами садоводства и огородничества. Садоводство |
| 7.1. | Дополнительные сведения об использовании земельного участка | — |
| 8. | Кадастровый или иной государственный учетный номер (инвентарный) здания, сооружения, объекта незавершенного строительства, расположенного на земельном участке | — |
| 9. | Сведения о земельных участках (землях общего пользования, территории общего пользования), посредством которых обеспечивается доступ | Земли общего пользования |
| 10. | Иные сведения | — |
| 4. Пояснения к сведениям об уточняемом земельном участке с кадастровым номером <u>57:10:0050701:31</u> : | | |
| 1. | — | |

| | | | | | | | | | |
|--|--|-------------------------------------|--|--|--|--|-----------------------------------|---|---|
| 1. Сведения о характерных точках границ уточняемого земельного участка с кадастровым номером | | | | | | 57:10:0050701:29 | | : | |
| Система координат | | | | МСК-57 зона 1 | | Зона № 1 | | | |
| Обозначение характерных точек границ | Координаты, м | | | | Метод определения координат | Формулы, примененные для расчета средней квадратической погрешности определения координат характерных точек границ (Mt), с подставленными в такие формулы значениями и итоговые (вычисленные) значения Mt, м | Описание закрепления точки | | |
| | содержатся в Едином государственном реестре недвижимости | | определены в результате выполнения комплексных кадастровых работ | | | | | | |
| | X | Y | X | Y | | | | | |
| 1 | 2 | 3 | 4 | 5 | 6 | 7 | 8 | | |
| н1У | — | — | 352 333,09 | 1 283 308,34 | Метод спутниковых геодезических измерений (определений) | $\sqrt{(0,07^2 + 0,07^2)} = 0,10$ | Угол забора (изгороди, ограды) | | |
| н2У | — | — | 352 345,08 | 1 283 336,89 | | | | | |
| н3У | — | — | 352 359,13 | 1 283 324,85 | | | | | |
| н4У | — | — | 352 348,76 | 1 283 294,71 | | | | | |
| н1У | — | — | 352 333,09 | 1 283 308,34 | | | | | |
| 2. Сведения о частях границ уточняемого земельного участка с кадастровым номером | | | | | | 57:10:0050701:29 | | | : |
| Обозначение части границ | | Горизонтальное проложение (S), м | Описание прохождения части границ | Сведения о согласовании местоположения границ (согласовано/спорное) | | | | | |
| от т. | до т. | | | | | | | | |
| 1 | 2 | 3 | 4 | 5 | | | | | |
| н1У | н2У | 30,97 | - | согласовано | | | | | |
| н2У | н3У | 18,50 | | | | | | | |
| н3У | н4У | 31,87 | | | | | | | |
| н4У | н1У | 20,77 | | | | | | | |
| 3. Сведения о характеристиках уточняемого земельного участка с кадастровым номером | | | | | | 57:10:0050701:29 | | | : |
| № п/п | Наименование характеристики земельного участка | | | Значение характеристики | | | | | |
| 1 | 2 | | | 3 | | | | | |

| 1 | 2 | 3 |
|---|--|---|
| 1. | Адрес земельного участка | — |
| 1.1. | Сведения о местоположении земельного участка (при отсутствии адреса) в структурированном в соответствии с федеральной информационной адресной системой виде | Российская Федерация, Орловская область |
| 1.2. | Дополнительные сведения о местоположении земельного участка | Орловская область, р-н Орловский, СТ "Ветеран-2", участок №6 |
| 2. | Площадь земельного участка \pm величина погрешности определения (вычисления) площади ($P \pm \Delta P$), м ² | $580 \pm 211,00$ |
| 3. | Формула, примененная для вычисления предельной погрешности определения площади земельного участка, с подставленными значениями и итоговые (вычисленные) значения | $3,5*2,50*\sqrt{(580,00)} = 211$ |
| 4. | Площадь земельного участка согласно сведениям Единого государственного реестра недвижимости (Ркад), м ² | — |
| 5. | Оценка расхождения Р и Ркад ($P - P_{кад}$), м ² | — |
| 6. | Предельный минимальный и максимальный размеры земельного участка ($P_{мин}$ и $P_{макс}$), м ² | $P_{мин} = 400$ $P_{макс} = 2\ 500$ |
| 7. | Вид (виды) разрешенного использования | Для ведения гражданами садоводства и огородничества. Для садоводства и огородничества |
| 7.1. | Дополнительные сведения об использовании земельного участка | — |
| 8. | Кадастровый или иной государственный учетный номер (инвентарный) здания, сооружения, объекта незавершенного строительства, расположенного на земельном участке | — |
| 9. | Сведения о земельных участках (землях общего пользования, территории общего пользования), посредством которых обеспечивается доступ | Земли общего пользования |
| 10. | Иные сведения | — |
| 4. Пояснения к сведениям об уточняемом земельном участке с кадастровым номером <u>57:10:0050701:29</u> : | | |
| 1. | — | |

| | | | | | | | | |
|--|--|-------------------------------------|--|--|--|--|-----------------------------------|---|
| 1. Сведения о характерных точках границ уточняемого земельного участка с кадастровым номером | | | | | | 57:10:0050701:28 | | : |
| Система координат | | | | МСК-57 зона 1 | | Зона № 1 | | |
| Обозначение характерных точек границ | Координаты, м | | | | Метод определения координат | Формулы, примененные для расчета средней квадратической погрешности определения координат характерных точек границ (Mt), с подставленными в такие формулы значениями и итоговые (вычисленные) значения Mt, м | Описание закрепления точки | |
| | содержатся в Едином государственном реестре недвижимости | | определены в результате выполнения комплексных кадастровых работ | | | | | |
| | X | Y | X | Y | | | | |
| 1 | 2 | 3 | 4 | 5 | 6 | 7 | 8 | |
| н1У | — | — | 352 425,45 | 1 283 228,27 | Метод спутниковых геодезических измерений (определений) | $\sqrt{(0,07^2 + 0,07^2)} = 0,10$ | Угол забора (изгороди, ограды) | |
| н2У | — | — | 352 413,99 | 1 283 199,02 | | | | |
| н3У | — | — | 352 434,20 | 1 283 180,61 | | | | |
| н4У | — | — | 352 449,99 | 1 283 207,79 | | | | |
| н1У | — | — | 352 425,45 | 1 283 228,27 | | | | |
| 2. Сведения о частях границ уточняемого земельного участка с кадастровым номером | | | | | | 57:10:0050701:28 | | : |
| Обозначение части границ | | Горизонтальное проложение (S), м | Описание прохождения части границ | Сведения о согласовании местоположения границ (согласовано/спорное) | | | | |
| от т. | до т. | | | | | | | |
| 1 | 2 | 3 | 4 | 5 | | | | |
| н1У | н2У | 31,41 | - | согласовано | | | | |
| н2У | н3У | 27,34 | | | | | | |
| н3У | н4У | 31,43 | | | | | | |
| н4У | н1У | 31,96 | | | | | | |
| 3. Сведения о характеристиках уточняемого земельного участка с кадастровым номером | | | | | | 57:10:0050701:28 | | : |
| № п/п | Наименование характеристики земельного участка | | | Значение характеристики | | | | |
| 1 | 2 | | | 3 | | | | |

| 1 | 2 | 3 |
|---|--|--|
| 1. | Адрес земельного участка | — |
| 1.1. | Сведения о местоположении земельного участка (при отсутствии адреса) в структурированном в соответствии с федеральной информационной адресной системой виде | Российская Федерация, Орловская область |
| 1.2. | Дополнительные сведения о местоположении земельного участка | Орловская область, р-н Орловский, СТ "Ветеран-2", участок №27 |
| 2. | Площадь земельного участка \pm величина погрешности определения (вычисления) площади ($P \pm \Delta P$), м ² | $896 \pm 262,00$ |
| 3. | Формула, примененная для вычисления предельной погрешности определения площади земельного участка, с подставленными значениями и итоговые (вычисленные) значения | $3,5 * 2,50 * \sqrt{(896,00)} = 262$ |
| 4. | Площадь земельного участка согласно сведениям Единого государственного реестра недвижимости (Ркад), м ² | — |
| 5. | Оценка расхождения Р и Ркад ($P - P_{кад}$), м ² | — |
| 6. | Предельный минимальный и максимальный размеры земельного участка ($P_{мин}$ и $P_{макс}$), м ² | $P_{мин} = 400$ $P_{макс} = 2\ 500$ |
| 7. | Вид (виды) разрешенного использования | Для ведения гражданами садоводства и огородничества. Для садоводства |
| 7.1. | Дополнительные сведения об использовании земельного участка | — |
| 8. | Кадастровый или иной государственный учетный номер (инвентарный) здания, сооружения, объекта незавершенного строительства, расположенного на земельном участке | — |
| 9. | Сведения о земельных участках (землях общего пользования, территории общего пользования), посредством которых обеспечивается доступ | Земли общего пользования |
| 10. | Иные сведения | — |
| 4. Пояснения к сведениям об уточняемом земельном участке с кадастровым номером <u>57:10:0050701:28</u> : | | |
| 1. | — | |

1. Сведения о характерных точках границ уточняемого земельного участка с кадастровым номером57:10:0050701:25:

Система координатМСК-57 зона 1Зона №1

| Обоз- начение харак- терных точек границ | Координаты, м | | | | Метод определения координат | Формулы, примененные для расчета средней квадратической погрешности определения координат характерных точек границ (Mt), с подставленными в такие формулы значениями и итоговые (вычисленные) значения Mt, м | Описание закрепления точки |
|---|--|---|--|--------------|--|--|-----------------------------------|
| | содержатся в Едином государственном реестре недвижимости | | определены в результате выполнения комплексных кадастровых работ | | | | |
| | X | Y | X | Y | | | |
| 1 | 2 | 3 | 4 | 5 | 6 | 7 | 8 |
| н1У | — | — | 352 271,86 | 1 283 361,66 | Метод спутниковых геодезических измерений (определений) | $\sqrt{(0,07^2 + 0,07^2)} = 0,10$ | Угол забора (изгороди, ограды) |
| н2У | — | — | 352 287,89 | 1 283 348,20 | | | |
| н3У | — | — | 352 299,82 | 1 283 376,87 | | | |
| н4У | — | — | 352 283,77 | 1 283 390,55 | | | |
| н1У | — | — | 352 271,86 | 1 283 361,66 | | | |

2. Сведения о частях границ уточняемого земельного участка с кадастровым номером57:10:0050701:25:

| Обозначение части границ | | Горизонтальное проложение (S), м | Описание прохождения части границ | Сведения о согласовании местоположения границ (согласовано/спорное) |
|--------------------------|-------|----------------------------------|-----------------------------------|---|
| от т. | до т. | | | |
| 1 | 2 | 3 | 4 | 5 |
| н1У | н2У | 20,93 | - | согласовано |
| н2У | н3У | 31,05 | | |
| н3У | н4У | 21,09 | | |
| н4У | н1У | 31,25 | | |

3. Сведения о характеристиках уточняемого земельного участка с кадастровым номером57:10:0050701:25:

| № п/п | Наименование характеристики земельного участка | Значение характеристики |
|-------|--|-------------------------|
| 1 | 2 | 3 |

| 1 | 2 | 3 |
|---|--|---|
| 1. | Адрес земельного участка | — |
| 1.1. | Сведения о местоположении земельного участка (при отсутствии адреса) в структурированном в соответствии с федеральной информационной адресной системой виде | Российская Федерация, Орловская область |
| 1.2. | Дополнительные сведения о местоположении земельного участка | Орловская область, р-н Орловский, СТ "Ветеран-2", участок №2 |
| 2. | Площадь земельного участка ± величина погрешности определения (вычисления) площади ($P \pm \Delta P$), м² | $623 \pm 218,00$ |
| 3. | Формула, примененная для вычисления предельной погрешности определения площади земельного участка, с подставленными значениями и итоговые (вычисленные) значения | $3,5*2,50*\sqrt{(623,00)} = 218$ |
| 4. | Площадь земельного участка согласно сведениям Единого государственного реестра недвижимости (Ркад), м² | — |
| 5. | Оценка расхождения Р и Ркад ($P - P_{кад}$), м² | — |
| 6. | Предельный минимальный и максимальный размеры земельного участка (Рмин и Рмакс), м² | Рмин = 400 Рмакс = 2 500 |
| 7. | Вид (виды) разрешенного использования | Для ведения гражданами садоводства и огородничества. Для садоводства и огородничества |
| 7.1. | Дополнительные сведения об использовании земельного участка | — |
| 8. | Кадастровый или иной государственный учетный номер (инвентарный) здания, сооружения, объекта незавершенного строительства, расположенного на земельном участке | 57:10:0050701:202 |
| 9. | Сведения о земельных участках (землях общего пользования, территории общего пользования), посредством которых обеспечивается доступ | Земли общего пользования |
| 10. | Иные сведения | — |
| 4. Пояснения к сведениям об уточняемом земельном участке с кадастровым номером <u>57:10:0050701:25</u> : | | |
| 1. | — | |

1. Сведения о характерных точках границ уточняемого земельного участка с кадастровым номером57:10:0050701:23:

Система координатМСК-57 зона 1Зона №1

| Обоз- начение харак- терных точек границ | Координаты, м | | | | Метод определения координат | Формулы, примененные для расчета средней квадратической погрешности определения координат характерных точек границ (Mt), с подставленными в такие формулы значениями и итоговые (вычисленные) значения Mt, м | Описание закрепления точки |
|---|--|---|--|--------------|--|--|-----------------------------------|
| | содержатся в Едином государственном реестре недвижимости | | определены в результате выполнения комплексных кадастровых работ | | | | |
| | X | Y | X | Y | | | |
| 1 | 2 | 3 | 4 | 5 | 6 | 7 | 8 |
| н1У | — | — | 352 236,11 | 1 283 109,14 | Метод спутниковых геодезических измерений (определений) | $\sqrt{(0,07^2 + 0,07^2)} = 0,10$ | Угол забора (изгороди, ограды) |
| н2У | — | — | 352 246,92 | 1 283 137,38 | | | |
| н3У | — | — | 352 261,83 | 1 283 123,90 | | | |
| н4У | — | — | 352 250,75 | 1 283 097,52 | | | |
| н1У | — | — | 352 236,11 | 1 283 109,14 | | | |

2. Сведения о частях границ уточняемого земельного участка с кадастровым номером57:10:0050701:23:

| Обозначение части границ | | Горизонтальное проложение (S), м | Описание прохождения части границ | Сведения о согласовании местоположения границ (согласовано/спорное) |
|--------------------------|-------|-------------------------------------|-----------------------------------|--|
| от т. | до т. | | | |
| 1 | 2 | 3 | 4 | 5 |
| н1У | н2У | 30,24 | - | согласовано |
| н2У | н3У | 20,10 | | |
| н3У | н4У | 28,61 | | |
| н4У | н1У | 18,69 | | |

3. Сведения о характеристиках уточняемого земельного участка с кадастровым номером57:10:0050701:23:

| № п/п | Наименование характеристики земельного участка | Значение характеристики |
|-------|--|-------------------------|
| 1 | 2 | 3 |

| 1 | 2 | 3 |
|---|--|---|
| 1. | Адрес земельного участка | — |
| 1.1. | Сведения о местоположении земельного участка (при отсутствии адреса) в структурированном в соответствии с федеральной информационной адресной системой виде | Российская Федерация, Орловская область |
| 1.2. | Дополнительные сведения о местоположении земельного участка | Орловская область, р-н Орловский, СТ "Ветеран-2", участок №83 |
| 2. | Площадь земельного участка \pm величина погрешности определения (вычисления) площади ($P \pm \Delta P$), м ² | $541 \pm 204,00$ |
| 3. | Формула, примененная для вычисления предельной погрешности определения площади земельного участка, с подставленными значениями и итоговые (вычисленные) значения | $3,5 * 2,50 * \sqrt{(541,00)} = 204$ |
| 4. | Площадь земельного участка согласно сведениям Единого государственного реестра недвижимости (Ркад), м ² | — |
| 5. | Оценка расхождения Р и Ркад ($P - P_{кад}$), м ² | — |
| 6. | Предельный минимальный и максимальный размеры земельного участка (Рмин и Рмакс), м ² | Рмин = 400 Рмакс = 2 500 |
| 7. | Вид (виды) разрешенного использования | Для ведения гражданами садоводства и огородничества. Для садоводства и огородничества |
| 7.1. | Дополнительные сведения об использовании земельного участка | — |
| 8. | Кадастровый или иной государственный учетный номер (инвентарный) здания, сооружения, объекта незавершенного строительства, расположенного на земельном участке | — |
| 9. | Сведения о земельных участках (землях общего пользования, территории общего пользования), посредством которых обеспечивается доступ | Земли общего пользования |
| 10. | Иные сведения | — |
| 4. Пояснения к сведениям об уточняемом земельном участке с кадастровым номером <u>57:10:0050701:23</u> : | | |
| 1. | — | |

1. Сведения о характерных точках границ уточняемого земельного участка с кадастровым номером

57:10:0050701:11

:

Система координат

МСК-57 зона 1

Зона №

1

| Обоз- начение харак- терных точек границ | Координаты, м | | | | Метод определения координат | Формулы, примененные для расчета средней квадратической погрешности определения координат характерных точек границ (Mt), с подставленными в такие формулы значениями и итоговые (вычисленные) значения Mt, м | Описание закрепления точки |
|---|--|---|--|--------------|--|--|-----------------------------------|
| | содержатся в Едином государственном реестре недвижимости | | определены в результате выполнения комплексных кадастровых работ | | | | |
| | X | Y | X | Y | | | |
| 1 | 2 | 3 | 4 | 5 | 6 | 7 | 8 |
| н1У | — | — | 352 254,19 | 1 283 213,42 | Метод спутниковых геодезических измерений (определений) | $\sqrt{(0,07^2 + 0,07^2)} = 0,10$ | Угол забора (изгороди, ограды) |
| н2У | — | — | 352 242,93 | 1 283 183,91 | | | |
| н3У | — | — | 352 258,91 | 1 283 170,05 | | | |
| н4У | — | — | 352 270,72 | 1 283 199,97 | | | |
| н1У | — | — | 352 254,19 | 1 283 213,42 | | | |

2. Сведения о частях границ уточняемого земельного участка с кадастровым номером

57:10:0050701:11

:

| Обозначение части границ | | Горизонтальное проложение (S), м | Описание прохождения части границ | Сведения о согласовании местоположения границ (согласовано/спорное) |
|--------------------------|-------|-------------------------------------|-----------------------------------|--|
| от т. | до т. | | | |
| 1 | 2 | 3 | 4 | 5 |
| н1У | н2У | 31,59 | - | согласовано |
| н2У | н3У | 21,15 | | |
| н3У | н4У | 32,17 | | |
| н4У | н1У | 21,31 | | |

3. Сведения о характеристиках уточняемого земельного участка с кадастровым номером

57:10:0050701:11

:

| № п/п | Наименование характеристики земельного участка | Значение характеристики |
|-------|--|-------------------------|
| 1 | 2 | 3 |

| 1 | 2 | 3 |
|---|--|--|
| 1. | Адрес земельного участка | — |
| 1.1. | Сведения о местоположении земельного участка (при отсутствии адреса) в структурированном в соответствии с федеральной информационной адресной системой виде | Российская Федерация, Орловская область |
| 1.2. | Дополнительные сведения о местоположении земельного участка | Орловская область, р-н Орловский, СТ "Ветеран-2", участок №66 |
| 2. | Площадь земельного участка \pm величина погрешности определения (вычисления) площади ($P \pm \Delta P$), м ² | $641 \pm 222,00$ |
| 3. | Формула, примененная для вычисления предельной погрешности определения площади земельного участка, с подставленными значениями и итоговые (вычисленные) значения | $3,5*2,50*\sqrt{(641,00)} = 222$ |
| 4. | Площадь земельного участка согласно сведениям Единого государственного реестра недвижимости (Ркад), м ² | — |
| 5. | Оценка расхождения Р и Ркад ($P - P_{кад}$), м ² | — |
| 6. | Предельный минимальный и максимальный размеры земельного участка (Рмин и Рмакс), м ² | Рмин = 400 Рмакс = 2 500 |
| 7. | Вид (виды) разрешенного использования | Для ведения гражданами садоводства и огородничества. Для ведения садоводства |
| 7.1. | Дополнительные сведения об использовании земельного участка | — |
| 8. | Кадастровый или иной государственный учетный номер (инвентарный) здания, сооружения, объекта незавершенного строительства, расположенного на земельном участке | — |
| 9. | Сведения о земельных участках (землях общего пользования, территории общего пользования), посредством которых обеспечивается доступ | Земли общего пользования |
| 10. | Иные сведения | — |
| 4. Пояснения к сведениям об уточняемом земельном участке с кадастровым номером <u>57:10:0050701:11</u> : | | |
| 1. | — | |

| | | | | | | | |
|--|--|-------------------------------------|--|--|--|--|-----------------------------------|
| 1. Сведения о характерных точках границ уточняемого земельного участка с кадастровым номером | | | | | | 57:10:0050701:10 | |
| Система координат | | | | МСК-57 зона 1 | | | |
| Зона № | | | | 1 | | | |
| Обозначение характерных точек границ | Координаты, м | | | | Метод определения координат | Формулы, примененные для расчета средней квадратической погрешности определения координат характерных точек границ (Mt), с подставленными в такие формулы значениями и итоговые (вычисленные) значения Mt, м | Описание закрепления точки |
| | содержатся в Едином государственном реестре недвижимости | | определены в результате выполнения комплексных кадастровых работ | | | | |
| | X | Y | X | Y | | | |
| 1 | 2 | 3 | 4 | 5 | 6 | 7 | 8 |
| н1У | — | — | 352 370,77 | 1 283 193,99 | Метод спутниковых геодезических измерений (определений) | $\sqrt{(0,07^2 + 0,07^2)} = 0,10$ | Угол забора (изгороди, ограды) |
| н2У | — | — | 352 359,48 | 1 283 164,73 | | | |
| н3У | — | — | 352 374,23 | 1 283 151,11 | | | |
| н4У | — | — | 352 385,83 | 1 283 180,59 | | | |
| н1У | — | — | 352 370,77 | 1 283 193,99 | | | |
| 2. Сведения о частях границ уточняемого земельного участка с кадастровым номером | | | | | | 57:10:0050701:10 | |
| Обозначение части границ | | Горизонтальное проложение (S), м | Описание прохождения части границ | Сведения о согласовании местоположения границ (согласовано/спорное) | | | |
| от т. | до т. | | | | | | |
| 1 | 2 | 3 | 4 | 5 | | | |
| н1У | н2У | 31,36 | - | согласовано | | | |
| н2У | н3У | 20,08 | | | | | |
| н3У | н4У | 31,68 | | | | | |
| н4У | н1У | 20,16 | | | | | |
| 3. Сведения о характеристиках уточняемого земельного участка с кадастровым номером | | | | | | 57:10:0050701:10 | |
| № п/п | Наименование характеристики земельного участка | | | Значение характеристики | | | |
| 1 | 2 | | | 3 | | | |

| 1 | 2 | 3 |
|---|--|--|
| 1. | Адрес земельного участка | — |
| 1.1. | Сведения о местоположении земельного участка (при отсутствии адреса) в структурированном в соответствии с федеральной информационной адресной системой виде | Российская Федерация, Орловская область |
| 1.2. | Дополнительные сведения о местоположении земельного участка | Орловская область, р-н Орловский, СТ "Ветеран-2", участок №51 |
| 2. | Площадь земельного участка \pm величина погрешности определения (вычисления) площади ($P \pm \Delta P$), м ² | 592 \pm 213,00 |
| 3. | Формула, примененная для вычисления предельной погрешности определения площади земельного участка, с подставленными значениями и итоговые (вычисленные) значения | $3,5 * 2,50 * \sqrt{(592,00)} = 213$ |
| 4. | Площадь земельного участка согласно сведениям Единого государственного реестра недвижимости (Ркад), м ² | — |
| 5. | Оценка расхождения Р и Ркад ($P - P_{кад}$), м ² | — |
| 6. | Предельный минимальный и максимальный размеры земельного участка (Рмин и Рмакс), м ² | Рмин = 400 Рмакс = 2 500 |
| 7. | Вид (виды) разрешенного использования | Для ведения гражданами садоводства и огородничества. Для садоводства |
| 7.1. | Дополнительные сведения об использовании земельного участка | — |
| 8. | Кадастровый или иной государственный учетный номер (инвентарный) здания, сооружения, объекта незавершенного строительства, расположенного на земельном участке | — |
| 9. | Сведения о земельных участках (землях общего пользования, территории общего пользования), посредством которых обеспечивается доступ | Земли общего пользования |
| 10. | Иные сведения | — |
| 4. Пояснения к сведениям об уточняемом земельном участке с кадастровым номером <u>57:10:0050701:10</u> : | | |
| 1. | — | |

1. Сведения о характерных точках границ уточняемого земельного участка с кадастровым номером 57:10:0050701:119 :
Система координат МСК-57 зона 1 Зона № 1

| Обоз- начение харак- терных точек границ | Координаты, м | | | | Метод определения координат | Формулы, примененные для расчета средней квадратической погрешности определения координат характерных точек границ (Mt), с подставленными в такие формулы значениями и итоговые (вычисленные) значения Mt, м | Описание закрепления точки |
|---|--|---|--|--------------|--|--|-----------------------------------|
| | содержатся в Едином государственном реестре недвижимости | | определены в результате выполнения комплексных кадастровых работ | | | | |
| | X | Y | X | Y | | | |
| 1 | 2 | 3 | 4 | 5 | 6 | 7 | 8 |
| н1У | — | — | 352 167,18 | 1 283 042,14 | Метод спутниковых геодезических измерений (определений) | $\sqrt{(0,07^2 + 0,07^2)} = 0,10$ | Угол забора (изгороди, ограды) |
| н2У | — | — | 352 178,30 | 1 283 070,37 | | | |
| н3У | — | — | 352 195,43 | 1 283 057,39 | | | |
| н4У | — | — | 352 184,39 | 1 283 029,33 | | | |
| н1У | — | — | 352 167,18 | 1 283 042,14 | | | |

2. Сведения о частях границ уточняемого земельного участка с кадастровым номером 57:10:0050701:119 :

| Обозначение части границ | | Горизонтальное проложение (S), м | Описание прохождения части границ | Сведения о согласовании местоположения границ (согласовано/спорное) |
|--------------------------|-------|-------------------------------------|-----------------------------------|--|
| от т. | до т. | | | |
| 1 | 2 | 3 | 4 | 5 |
| н1У | н2У | 30,34 | - | согласовано |
| н2У | н3У | 21,49 | | |
| н3У | н4У | 30,15 | | |
| н4У | н1У | 21,45 | | |

3. Сведения о характеристиках уточняемого земельного участка с кадастровым номером 57:10:0050701:119 :

| № п/п | Наименование характеристики земельного участка | Значение характеристики |
|-------|--|-------------------------|
| 1 | 2 | 3 |

| 1 | 2 | 3 |
|--|--|--|
| 1. | Адрес земельного участка | — |
| 1.1. | Сведения о местоположении земельного участка (при отсутствии адреса) в структурированном в соответствии с федеральной информационной адресной системой виде | Российская Федерация, Орловская область |
| 1.2. | Дополнительные сведения о местоположении земельного участка | Орловская область, р-н Орловский, СТ "Ветеран-2", участок №93 |
| 2. | Площадь земельного участка ± величина погрешности определения (вычисления) площади ($P \pm \Delta P$), м² | $626 \pm 219,00$ |
| 3. | Формула, примененная для вычисления предельной погрешности определения площади земельного участка, с подставленными значениями и итоговые (вычисленные) значения | $3,5 * 2,50 * \sqrt{(626,00)} = 219$ |
| 4. | Площадь земельного участка согласно сведениям Единого государственного реестра недвижимости (Ркад), м² | — |
| 5. | Оценка расхождения Р и Ркад ($P - P_{кад}$), м² | — |
| 6. | Предельный минимальный и максимальный размеры земельного участка (Рмин и Рмакс), м² | Рмин = 400 Рмакс = 2 500 |
| 7. | Вид (виды) разрешенного использования | Для ведения гражданами садоводства и огородничества. Для садоводства |
| 7.1. | Дополнительные сведения об использовании земельного участка | — |
| 8. | Кадастровый или иной государственный учетный номер (инвентарный) здания, сооружения, объекта незавершенного строительства, расположенного на земельном участке | — |
| 9. | Сведения о земельных участках (землях общего пользования, территории общего пользования), посредством которых обеспечивается доступ | Земли общего пользования |
| 10. | Иные сведения | — |
| 4. Пояснения к сведениям об уточняемом земельном участке с кадастровым номером <u>57:10:0050701:119</u> : | | |
| 1. | — | |

1. Сведения о характерных точках границ уточняемого земельного участка с кадастровым номером

57:10:0050701:4

:
Система координат МСК-57 зона 1Зона № 1

| | | | | | | | |
|---|--|---|--|--------------|--|--|-----------------------------------|
| Обозначение характерных точек границ | Координаты, м | | | | Метод определения координат | Формулы, примененные для расчета средней квадратической погрешности определения координат характерных точек границ (Mt), с подставленными в такие формулы значениями и итоговые (вычисленные) значения Mt, м | Описание закрепления точки |
| | содержатся в Едином государственном реестре недвижимости | | определены в результате выполнения комплексных кадастровых работ | | | | |
| | X | Y | X | Y | | | |
| 1 | 2 | 3 | 4 | 5 | 6 | 7 | 8 |
| н1У | — | — | 352 333,09 | 1 283 308,34 | Метод спутниковых геодезических измерений (определений) | $\sqrt{(0,07^2 + 0,07^2)} = 0,10$ | Угол забора (изгороди, ограды) |
| н2У | — | — | 352 317,32 | 1 283 321,86 | | | |
| н3У | — | — | 352 329,38 | 1 283 350,42 | | | |
| н4У | — | — | 352 345,08 | 1 283 336,89 | | | |
| н1У | — | — | 352 333,09 | 1 283 308,34 | | | |

2. Сведения о частях границ уточняемого земельного участка с кадастровым номером

57:10:0050701:4

:

| | | | | |
|--------------------------|-------|-------------------------------------|-----------------------------------|--|
| Обозначение части границ | | Горизонтальное проложение (S), м | Описание прохождения части границ | Сведения о согласовании местоположения границ (согласовано/спорное) |
| от т. | до т. | | | |
| 1 | 2 | 3 | 4 | 5 |
| н1У | н2У | 20,77 | - | согласовано |
| н2У | н3У | 31,00 | | |
| н3У | н4У | 20,73 | | |
| н4У | н1У | 30,97 | | |

3. Сведения о характеристиках уточняемого земельного участка с кадастровым номером

57:10:0050701:4

:

| | | |
|-------|--|-------------------------|
| № п/п | Наименование характеристики земельного участка | Значение характеристики |
| 1 | 2 | 3 |

| 1 | 2 | 3 |
|--|--|--|
| 1. | Адрес земельного участка | — |
| 1.1. | Сведения о местоположении земельного участка (при отсутствии адреса) в структурированном в соответствии с федеральной информационной адресной системой виде | Российская Федерация, Орловская область |
| 1.2. | Дополнительные сведения о местоположении земельного участка | Орловская область, р-н Орловский, СТ "Ветеран-2", участок №5 |
| 2. | Площадь земельного участка \pm величина погрешности определения (вычисления) площади ($P \pm \Delta P$), м ² | $612 \pm 216,00$ |
| 3. | Формула, примененная для вычисления предельной погрешности определения площади земельного участка, с подставленными значениями и итоговые (вычисленные) значения | $3,5 * 2,50 * \sqrt{(612,00)} = 216$ |
| 4. | Площадь земельного участка согласно сведениям Единого государственного реестра недвижимости (Ркад), м ² | — |
| 5. | Оценка расхождения Р и Ркад ($P - P_{кад}$), м ² | — |
| 6. | Предельный минимальный и максимальный размеры земельного участка (Рмин и Рмакс), м ² | Рмин = 400 Рмакс = 2 500 |
| 7. | Вид (виды) разрешенного использования | Для ведения гражданами садоводства и огородничества. Для ведения садоводства |
| 7.1. | Дополнительные сведения об использовании земельного участка | — |
| 8. | Кадастровый или иной государственный учетный номер (инвентарный) здания, сооружения, объекта незавершенного строительства, расположенного на земельном участке | — |
| 9. | Сведения о земельных участках (землях общего пользования, территории общего пользования), посредством которых обеспечивается доступ | Земли общего пользования |
| 10. | Иные сведения | — |
| 4. Пояснения к сведениям об уточняемом земельном участке с кадастровым номером <u>57:10:0050701:4</u> : | | |
| 1. | — | |

1. Сведения о характерных точках границ уточняемого земельного участка с кадастровым номером
57:10:0050501:285
:

Система координат
МСК-57 зона 1
Зона №
1

| Обоз- начение харак- терных точек границ | Координаты, м | | | | Метод определения координат | Формулы, примененные для расчета средней квадратической погрешности определения координат характерных точек границ (Mt), с подставленными в такие формулы значениями и итоговые (вычисленные) значения Mt, м | Описание закрепления точки |
|---|--|---|--|--------------|--|--|-----------------------------------|
| | содержатся в Едином государственном реестре недвижимости | | определены в результате выполнения комплексных кадастровых работ | | | | |
| | X | Y | X | Y | | | |
| 1 | 2 | 3 | 4 | 5 | 6 | 7 | 8 |
| н1У | — | — | 352 479,59 | 1 283 418,59 | Метод спутниковых геодезических измерений (определений) | $\sqrt{(0,07^2 + 0,07^2)} = 0,10$ | Угол забора (изгороди, ограды) |
| н2У | — | — | 352 464,09 | 1 283 438,03 | | | |
| н3У | — | — | 352 481,60 | 1 283 449,91 | | | |
| н4У | — | — | 352 497,42 | 1 283 429,81 | | | |
| н5У | — | — | 352 489,38 | 1 283 424,75 | | | |
| н1У | — | — | 352 479,59 | 1 283 418,59 | | | |

2. Сведения о частях границ уточняемого земельного участка с кадастровым номером
57:10:0050501:285
:

| Обозначение части границ | | Горизонтальное проложение (S), м | Описание прохождения части границ | Сведения о согласовании местоположения границ (согласовано/спорное) |
|--------------------------|-------|-------------------------------------|-----------------------------------|--|
| от т. | до т. | | | |
| 1 | 2 | 3 | 4 | 5 |
| н1У | н2У | 24,86 | | согласовано |
| н2У | н3У | 21,16 | | |
| н3У | н4У | 25,58 | | |
| н4У | н5У | 9,50 | | |
| н5У | н1У | 11,57 | | |

3. Сведения о характеристиках уточняемого земельного участка с кадастровым номером
57:10:0050501:285
:

| № п/п | Наименование характеристики земельного участка | Значение характеристики |
|-------|--|-------------------------|
| 1 | 2 | 3 |

| 1 | 2 | 3 |
|--|--|--|
| 1. | Адрес земельного участка | — |
| 1.1. | Сведения о местоположении земельного участка (при отсутствии адреса) в структурированном в соответствии с федеральной информационной адресной системой виде | Российская Федерация, Орловская область |
| 1.2. | Дополнительные сведения о местоположении земельного участка | Орловская область, р-н Орловский, СТ "Ветеран-2", участок №152 |
| 2. | Площадь земельного участка \pm величина погрешности определения (вычисления) площади ($P \pm \Delta P$), м ² | $530 \pm 201,00$ |
| 3. | Формула, примененная для вычисления предельной погрешности определения площади земельного участка, с подставленными значениями и итоговые (вычисленные) значения | $3,5 * 2,50 * \sqrt{(530,00)} = 201$ |
| 4. | Площадь земельного участка согласно сведениям Единого государственного реестра недвижимости (Ркад), м ² | — |
| 5. | Оценка расхождения Р и Ркад ($P - P_{кад}$), м ² | — |
| 6. | Предельный минимальный и максимальный размеры земельного участка ($P_{мин}$ и $P_{макс}$), м ² | $P_{мин} = 400$ $P_{макс} = 2\ 500$ |
| 7. | Вид (виды) разрешенного использования | Для ведения гражданами садоводства и огородничества. Для коллективного садоводства |
| 7.1. | Дополнительные сведения об использовании земельного участка | — |
| 8. | Кадастровый или иной государственный учетный номер (инвентарный) здания, сооружения, объекта незавершенного строительства, расположенного на земельном участке | — |
| 9. | Сведения о земельных участках (землях общего пользования, территории общего пользования), посредством которых обеспечивается доступ | Земли общего пользования |
| 10. | Иные сведения | — |
| 4. Пояснения к сведениям об уточняемом земельном участке с кадастровым номером <u>57:10:0050501:285</u> : | | |
| 1. | — | |

1. Сведения о характерных точках границ уточняемого земельного участка с кадастровым номером

57:10:0050501:258

:
Система координат МСК-57 зона 1Зона № 1

| | | | | | | | |
|---|--|---|--|--------------|--|--|-----------------------------------|
| Обозначение характерных точек границ | Координаты, м | | | | Метод определения координат | Формулы, примененные для расчета средней квадратической погрешности определения координат характерных точек границ (Mt), с подставленными в такие формулы значениями и итоговые (вычисленные) значения Mt, м | Описание закрепления точки |
| | содержатся в Едином государственном реестре недвижимости | | определены в результате выполнения комплексных кадастровых работ | | | | |
| | X | Y | X | Y | | | |
| 1 | 2 | 3 | 4 | 5 | 6 | 7 | 8 |
| н1У | — | — | 352 370,12 | 1 283 378,37 | Метод спутниковых геодезических измерений (определений) | $\sqrt{(0,07^2 + 0,07^2)} = 0,10$ | Угол забора (изгороди, ограды) |
| н2У | — | — | 352 392,53 | 1 283 356,59 | | | |
| н3У | — | — | 352 407,16 | 1 283 368,70 | | | |
| н4У | — | — | 352 388,81 | 1 283 391,62 | | | |
| н1У | — | — | 352 370,12 | 1 283 378,37 | | | |

2. Сведения о частях границ уточняемого земельного участка с кадастровым номером

57:10:0050501:258

:

| | | | | |
|--------------------------|-------|-------------------------------------|-----------------------------------|--|
| Обозначение части границ | | Горизонтальное проложение (S), м | Описание прохождения части границ | Сведения о согласовании местоположения границ (согласовано/спорное) |
| от т. | до т. | | | |
| 1 | 2 | 3 | 4 | 5 |
| н1У | н2У | 31,25 | - | согласовано |
| н2У | н3У | 18,99 | | |
| н3У | н4У | 29,36 | | |
| н4У | н1У | 22,91 | | |

3. Сведения о характеристиках уточняемого земельного участка с кадастровым номером

57:10:0050501:258

:

| | | |
|-------|--|-------------------------|
| № п/п | Наименование характеристики земельного участка | Значение характеристики |
| 1 | 2 | 3 |

| 1 | 2 | 3 |
|--|--|--|
| 1. | Адрес земельного участка | — |
| 1.1. | Сведения о местоположении земельного участка (при отсутствии адреса) в структурированном в соответствии с федеральной информационной адресной системой виде | Российская Федерация, Орловская область |
| 1.2. | Дополнительные сведения о местоположении земельного участка | Орловская область, р-н Орловский, СТ "Ветеран-2", участок №146 |
| 2. | Площадь земельного участка \pm величина погрешности определения (вычисления) площади ($P \pm \Delta P$), м ² | $631 \pm 220,00$ |
| 3. | Формула, примененная для вычисления предельной погрешности определения площади земельного участка, с подставленными значениями и итоговые (вычисленные) значения | $3,5*2,50*\sqrt{(631,00)} = 220$ |
| 4. | Площадь земельного участка согласно сведениям Единого государственного реестра недвижимости (Ркад), м ² | — |
| 5. | Оценка расхождения Р и Ркад ($P - P_{кад}$), м ² | — |
| 6. | Предельный минимальный и максимальный размеры земельного участка ($P_{мин}$ и $P_{макс}$), м ² | $P_{мин} = 400$ $P_{макс} = 2\ 500$ |
| 7. | Вид (виды) разрешенного использования | Для ведения гражданами садоводства и огородничества. Для садоводства |
| 7.1. | Дополнительные сведения об использовании земельного участка | — |
| 8. | Кадастровый или иной государственный учетный номер (инвентарный) здания, сооружения, объекта незавершенного строительства, расположенного на земельном участке | — |
| 9. | Сведения о земельных участках (землях общего пользования, территории общего пользования), посредством которых обеспечивается доступ | Земли общего пользования |
| 10. | Иные сведения | — |
| 4. Пояснения к сведениям об уточняемом земельном участке с кадастровым номером <u>57:10:0050501:258</u> : | | |
| 1. | — | |

1. Сведения о характерных точках границ уточняемого земельного участка с кадастровым номером

57:10:0050501:245

: Система координат МСК-57 зона 1 Зона № 1

| | | | | | | | |
|--------------------------------------|--|---|--|--------------|---|--|--------------------------------|
| Обозначение характерных точек границ | Координаты, м | | | | Метод определения координат | Формулы, примененные для расчета средней квадратической погрешности определения координат характерных точек границ (Mt), с подставленными в такие формулы значениями и итоговые (вычисленные) значения Mt, м | Описание закрепления точки |
| | содержатся в Едином государственном реестре недвижимости | | определены в результате выполнения комплексных кадастровых работ | | | | |
| | X | Y | X | Y | | | |
| 1 | 2 | 3 | 4 | 5 | 6 | 7 | 8 |
| н1У | — | — | 352 497,42 | 1 283 429,81 | Метод спутниковых геодезических измерений (определений) | $\sqrt{(0,07^2 + 0,07^2)} = 0,10$ | Угол забора (изгороди, ограды) |
| н2У | — | — | 352 503,34 | 1 283 432,45 | | | |
| н3У | — | — | 352 522,15 | 1 283 452,88 | | | |
| н4У | — | — | 352 508,02 | 1 283 467,40 | | | |
| н5У | — | — | 352 481,60 | 1 283 449,91 | | | |
| н1У | — | — | 352 497,42 | 1 283 429,81 | | | |

2. Сведения о частях границ уточняемого земельного участка с кадастровым номером

57:10:0050501:245

:

| | | | | |
|--------------------------|-------|----------------------------------|-----------------------------------|---|
| Обозначение части границ | | Горизонтальное проложение (S), м | Описание прохождения части границ | Сведения о согласовании местоположения границ (согласовано/спорное) |
| от т. | до т. | | | |
| 1 | 2 | 3 | 4 | 5 |
| н1У | н2У | 6,48 | | согласовано |
| н2У | н3У | 27,77 | | |
| н3У | н4У | 20,26 | | |
| н4У | н5У | 31,68 | | |
| н5У | н1У | 25,58 | | |

3. Сведения о характеристиках уточняемого земельного участка с кадастровым номером

57:10:0050501:245

:

| | | |
|-------|--|-------------------------|
| № п/п | Наименование характеристики земельного участка | Значение характеристики |
| 1 | 2 | 3 |

| 1 | 2 | 3 |
|--|--|--|
| 1. | Адрес земельного участка | — |
| 1.1. | Сведения о местоположении земельного участка (при отсутствии адреса) в структурированном в соответствии с федеральной информационной адресной системой виде | Российская Федерация, Орловская область |
| 1.2. | Дополнительные сведения о местоположении земельного участка | Орловская область, р-н Орловский, СТ "Ветеран-2", участок №173 |
| 2. | Площадь земельного участка \pm величина погрешности определения (вычисления) площади ($P \pm \Delta P$), м ² | $782 \pm 245,00$ |
| 3. | Формула, примененная для вычисления предельной погрешности определения площади земельного участка, с подставленными значениями и итоговые (вычисленные) значения | $3,5*2,50*\sqrt{(782,00)} = 245$ |
| 4. | Площадь земельного участка согласно сведениям Единого государственного реестра недвижимости (Ркад), м ² | — |
| 5. | Оценка расхождения Р и Ркад ($P - P_{кад}$), м ² | — |
| 6. | Предельный минимальный и максимальный размеры земельного участка ($P_{мин}$ и $P_{макс}$), м ² | $P_{мин} = 400$ $P_{макс} = 2\ 500$ |
| 7. | Вид (виды) разрешенного использования | Для ведения гражданами садоводства и огородничества. Для ведения дачного хозяйства |
| 7.1. | Дополнительные сведения об использовании земельного участка | — |
| 8. | Кадастровый или иной государственный учетный номер (инвентарный) здания, сооружения, объекта незавершенного строительства, расположенного на земельном участке | — |
| 9. | Сведения о земельных участках (землях общего пользования, территории общего пользования), посредством которых обеспечивается доступ | Земли общего пользования |
| 10. | Иные сведения | — |
| 4. Пояснения к сведениям об уточняемом земельном участке с кадастровым номером <u>57:10:0050501:245</u> : | | |
| 1. | — | |

1. Сведения о характерных точках границ уточняемого земельного участка с кадастровым номером

57:10:0050501:208

:

Система координат

МСК-57 зона 1

Зона №

1

| Обоз- начение харак- терных точек границ | Координаты, м | | | | Метод определения координат | Формулы, примененные для расчета средней квадратической погрешности определения координат характерных точек границ (Mt), с подставленными в такие формулы значениями и итоговые (вычисленные) значения Mt, м | Описание закрепления точки |
|---|--|---|--|--------------|--|--|-----------------------------------|
| | содержатся в Едином государственном реестре недвижимости | | определены в результате выполнения комплексных кадастровых работ | | | | |
| | X | Y | X | Y | | | |
| 1 | 2 | 3 | 4 | 5 | 6 | 7 | 8 |
| н1У | — | — | 352 534,34 | 1 283 322,49 | Метод спутниковых геодезических измерений (определений) | $\sqrt{(0,07^2 + 0,07^2)} = 0,10$ | Угол забора (изгороди, ограды) |
| н2У | — | — | 352 505,67 | 1 283 334,80 | | | |
| н3У | — | — | 352 502,08 | 1 283 325,87 | | | |
| н4У | — | — | 352 500,29 | 1 283 321,40 | | | |
| н5У | — | — | 352 498,50 | 1 283 316,93 | | | |
| н6У | — | — | 352 527,86 | 1 283 304,33 | | | |
| н1У | — | — | 352 534,34 | 1 283 322,49 | | | |

2. Сведения о частях границ уточняемого земельного участка с кадастровым номером

57:10:0050501:208

:

| Обозначение части границ | | Горизонтальное проложение (S), м | Описание прохождения части границ | Сведения о согласовании местоположения границ (согласовано/спорное) |
|--------------------------|-------|-------------------------------------|-----------------------------------|--|
| от т. | до т. | | | |
| 1 | 2 | 3 | 4 | 5 |
| н1У | н2У | 31,20 | - | согласовано |
| н2У | н3У | 9,62 | | |
| н3У | н4У | 4,82 | | |
| н4У | н5У | 4,82 | | |
| н5У | н6У | 31,95 | — | |
| н6У | н1У | 19,28 | | |

| 3. Сведения о характеристиках уточняемого земельного участка с кадастровым номером <u>57:10:0050501:208</u> : | | |
|---|--|--|
| № п/п | Наименование характеристики земельного участка | Значение характеристики |
| 1 | 2 | 3 |
| 1. | Адрес земельного участка | — |
| 1.1. | Сведения о местоположении земельного участка (при отсутствии адреса) в структурированном в соответствии с федеральной информационной адресной системой виде | Российская Федерация, Орловская область |
| 1.2. | Дополнительные сведения о местоположении земельного участка | Орловская обл, р-н Орловский, с/п Сабуровское, СНТ" Ветеран-2", участок №144 |
| 2. | Площадь земельного участка ± величина погрешности определения (вычисления) площади ($P \pm \Delta P$), м² | $608 \pm 216,00$ |
| 3. | Формула, примененная для вычисления предельной погрешности определения площади земельного участка, с подставленными значениями и итоговые (вычисленные) значения | $3,5 * 2,50 * \sqrt{(608,00)} = 216$ |
| 4. | Площадь земельного участка согласно сведениям Единого государственного реестра недвижимости (Ркад), м² | — |
| 5. | Оценка расхождения Р и Ркад ($P - P_{кад}$), м² | — |
| 6. | Предельный минимальный и максимальный размеры земельного участка (Рмин и Рмакс), м² | Рмин = 400 Рмакс = 2 500 |
| 7. | Вид (виды) разрешенного использования | Для ведения гражданами садоводства и огородничества. Для коллективного садоводства |
| 7.1. | Дополнительные сведения об использовании земельного участка | — |
| 8. | Кадастровый или иной государственный учетный номер (инвентарный) здания, сооружения, объекта незавершенного строительства, расположенного на земельном участке | — |
| 9. | Сведения о земельных участках (землях общего пользования, территории общего пользования), посредством которых обеспечивается доступ | Земли общего пользования |
| 10. | Иные сведения | — |
| 4. Пояснения к сведениям об уточняемом земельном участке с кадастровым номером <u>57:10:0050501:208</u> : | | |
| 1. | — | |

1. Сведения о характерных точках границ уточняемого земельного участка с кадастровым номером

57:10:0050501:204

:

Система координат

МСК-57 зона 1

Зона №

1

| Обоз- начение харак- терных точек границ | Координаты, м | | | | Метод определения координат | Формулы, примененные для расчета средней квадратической погрешности определения координат характерных точек границ (Mt), с подставленными в такие формулы значениями и итоговые (вычисленные) значения Mt, м | Описание закрепления точки |
|---|--|---|--|--------------|--|--|-----------------------------------|
| | содержатся в Едином государственном реестре недвижимости | | определены в результате выполнения комплексных кадастровых работ | | | | |
| | X | Y | X | Y | | | |
| 1 | 2 | 3 | 4 | 5 | 6 | 7 | 8 |
| н1У | — | — | 352 440,28 | 1 283 330,81 | Метод спутниковых геодезических измерений (определений) | $\sqrt{(0,07^2 + 0,07^2)} = 0,10$ | Угол забора (изгороди, ограды) |
| н2У | — | — | 352 458,88 | 1 283 323,49 | | | |
| н3У | — | — | 352 471,95 | 1 283 353,64 | | | |
| н4У | — | — | 352 453,45 | 1 283 361,87 | | | |
| н5У | — | — | 352 446,47 | 1 283 346,10 | | | |
| н1У | — | — | 352 440,28 | 1 283 330,81 | | | |

2. Сведения о частях границ уточняемого земельного участка с кадастровым номером

57:10:0050501:204

:

| Обозначение части границ | | Горизонтальное проложение (S), м | Описание прохождения части границ | Сведения о согласовании местоположения границ (согласовано/спорное) |
|--------------------------|-------|----------------------------------|-----------------------------------|---|
| от т. | до т. | | | |
| 1 | 2 | 3 | 4 | 5 |
| н1У | н2У | 19,99 | | согласовано |
| н2У | н3У | 32,86 | | |
| н3У | н4У | 20,25 | | |
| н4У | н5У | 17,25 | | |
| н5У | н1У | 16,50 | | |

3. Сведения о характеристиках уточняемого земельного участка с кадастровым номером

57:10:0050501:204

:

| № п/п | Наименование характеристики земельного участка | Значение характеристики |
|-------|--|-------------------------|
| 1 | 2 | 3 |

| 1 | 2 | 3 |
|--|--|--|
| 1. | Адрес земельного участка | — |
| 1.1. | Сведения о местоположении земельного участка (при отсутствии адреса) в структурированном в соответствии с федеральной информационной адресной системой виде | Российская Федерация, Орловская область |
| 1.2. | Дополнительные сведения о местоположении земельного участка | Орловская область, р-н Орловский, СТ "Ветеран-2", участок №143 |
| 2. | Площадь земельного участка ± величина погрешности определения (вычисления) площади ($P \pm \Delta P$), м² | $674 \pm 227,00$ |
| 3. | Формула, примененная для вычисления предельной погрешности определения площади земельного участка, с подставленными значениями и итоговые (вычисленные) значения | $3,5 * 2,50 * \sqrt{(674,00)} = 227$ |
| 4. | Площадь земельного участка согласно сведениям Единого государственного реестра недвижимости (Ркад), м² | — |
| 5. | Оценка расхождения Р и Ркад ($P - P_{кад}$), м² | — |
| 6. | Предельный минимальный и максимальный размеры земельного участка (Рмин и Рмакс), м² | Рмин = 400 Рмакс = 2 500 |
| 7. | Вид (виды) разрешенного использования | Для ведения гражданами садоводства и огородничества. Для садоводства |
| 7.1. | Дополнительные сведения об использовании земельного участка | — |
| 8. | Кадастровый или иной государственный учетный номер (инвентарный) здания, сооружения, объекта незавершенного строительства, расположенного на земельном участке | — |
| 9. | Сведения о земельных участках (землях общего пользования, территории общего пользования), посредством которых обеспечивается доступ | Земли общего пользования |
| 10. | Иные сведения | — |
| 4. Пояснения к сведениям об уточняемом земельном участке с кадастровым номером <u>57:10:0050501:204</u> : | | |
| 1. | — | |

1. Сведения о характерных точках границ уточняемого земельного участка с кадастровым номером
57:10:0050501:192
:

Система координат
МСК-57 зона 1
Зона №
1

| Обоз- начение харак- терных точек границ | Координаты, м | | | | Метод определения координат | Формулы, примененные для расчета средней квадратической погрешности определения координат характерных точек границ (Mt), с подставленными в такие формулы значениями и итоговые (вычисленные) значения Mt, м | Описание закрепления точки |
|---|--|---|--|--------------|--|--|-----------------------------------|
| | содержатся в Едином государственном реестре недвижимости | | определены в результате выполнения комплексных кадастровых работ | | | | |
| | X | Y | X | Y | | | |
| 1 | 2 | 3 | 4 | 5 | 6 | 7 | 8 |
| н1У | — | — | 352 509,87 | 1 283 345,40 | Метод спутниковых геодезических измерений (определений) | $\sqrt{(0,07^2 + 0,07^2)} = 0,10$ | Угол забора (изгороди, ограды) |
| н2У | — | — | 352 477,75 | 1 283 359,93 | | | |
| н3У | — | — | 352 470,32 | 1 283 340,11 | | | |
| н4У | — | — | 352 502,08 | 1 283 325,87 | | | |
| н5У | — | — | 352 505,67 | 1 283 334,80 | | | |
| н1У | — | — | 352 509,87 | 1 283 345,40 | | | |

2. Сведения о частях границ уточняемого земельного участка с кадастровым номером
57:10:0050501:192
:

| Обозначение части границ | | Горизонтальное проложение (S), м | Описание прохождения части границ | Сведения о согласовании местоположения границ (согласовано/спорное) |
|--------------------------|-------|----------------------------------|-----------------------------------|---|
| от т. | до т. | | | |
| 1 | 2 | 3 | 4 | 5 |
| н1У | н2У | 35,25 | | согласовано |
| н2У | н3У | 21,17 | | |
| н3У | н4У | 34,81 | | |
| н4У | н5У | 9,62 | | |
| н5У | н1У | 11,40 | | |

3. Сведения о характеристиках уточняемого земельного участка с кадастровым номером
57:10:0050501:192
:

| № п/п | Наименование характеристики земельного участка | Значение характеристики |
|-------|--|-------------------------|
| 1 | 2 | 3 |

| 1 | 2 | 3 |
|--|--|--|
| 1. | Адрес земельного участка | — |
| 1.1. | Сведения о местоположении земельного участка (при отсутствии адреса) в структурированном в соответствии с федеральной информационной адресной системой виде | Российская Федерация, Орловская область |
| 1.2. | Дополнительные сведения о местоположении земельного участка | Орловская область, р-н Орловский, СТ "Ветеран-2", участок №137 |
| 2. | Площадь земельного участка \pm величина погрешности определения (вычисления) площади ($P \pm \Delta P$), м ² | $738 \pm 238,00$ |
| 3. | Формула, примененная для вычисления предельной погрешности определения площади земельного участка, с подставленными значениями и итоговые (вычисленные) значения | $3,5*2,50*\sqrt{(738,00)} = 238$ |
| 4. | Площадь земельного участка согласно сведениям Единого государственного реестра недвижимости (Ркад), м ² | — |
| 5. | Оценка расхождения Р и Ркад ($P - P_{кад}$), м ² | — |
| 6. | Предельный минимальный и максимальный размеры земельного участка ($P_{мин}$ и $P_{макс}$), м ² | $P_{мин} = 400$ $P_{макс} = 2\ 500$ |
| 7. | Вид (виды) разрешенного использования | Для ведения гражданами садоводства и огородничества. Для коллективного садоводства |
| 7.1. | Дополнительные сведения об использовании земельного участка | — |
| 8. | Кадастровый или иной государственный учетный номер (инвентарный) здания, сооружения, объекта незавершенного строительства, расположенного на земельном участке | — |
| 9. | Сведения о земельных участках (землях общего пользования, территории общего пользования), посредством которых обеспечивается доступ | Земли общего пользования |
| 10. | Иные сведения | — |
| 4. Пояснения к сведениям об уточняемом земельном участке с кадастровым номером <u>57:10:0050501:192</u> : | | |
| 1. | — | |

1. Сведения о характерных точках границ уточняемого земельного участка с кадастровым номером

57:10:0050501:51

Система координат

МСК-57 зона 1

Зона №

1

| Обоз- начение харак- терных точек границ | Координаты, м | | | | Метод определения координат | Формулы, примененные для расчета средней квадратической погрешности определения координат характерных точек границ (Mt), с подставленными в такие формулы значениями и итоговые (вычисленные) значения Mt, м | Описание закрепления точки |
|---|--|---|--|--------------|--|--|-----------------------------------|
| | содержатся в Едином государственном реестре недвижимости | | определены в результате выполнения комплексных кадастровых работ | | | | |
| | X | Y | X | Y | | | |
| 1 | 2 | 3 | 4 | 5 | 6 | 7 | 8 |
| н1У | — | — | 352 516,30 | 1 283 361,98 | Метод спутниковых геодезических измерений (определений) | $\sqrt{(0,07^2 + 0,07^2)} = 0,10$ | Угол забора (изгороди, ограды) |
| н2У | — | — | 352 484,30 | 1 283 376,82 | | | |
| н3У | — | — | 352 477,75 | 1 283 359,93 | | | |
| н4У | — | — | 352 509,87 | 1 283 345,40 | | | |
| н1У | — | — | 352 516,30 | 1 283 361,98 | | | |

2. Сведения о частях границ уточняемого земельного участка с кадастровым номером

57:10:0050501:51

| Обозначение части границ | | Горизонтальное проложение (S), м | Описание прохождения части границ | Сведения о согласовании местоположения границ (согласовано/спорное) |
|--------------------------|-------|-------------------------------------|-----------------------------------|--|
| от т. | до т. | | | |
| 1 | 2 | 3 | 4 | 5 |
| н1У | н2У | 35,27 | - | согласовано |
| н2У | н3У | 18,12 | — | |
| н3У | н4У | 35,25 | | |
| н4У | н1У | 17,78 | | |

3. Сведения о характеристиках уточняемого земельного участка с кадастровым номером

57:10:0050501:51

| № п/п | Наименование характеристики земельного участка | Значение характеристики |
|-------|--|-------------------------|
| 1 | 2 | 3 |

| 1 | 2 | 3 |
|---|--|--|
| 1. | Адрес земельного участка | — |
| 1.1. | Сведения о местоположении земельного участка (при отсутствии адреса) в структурированном в соответствии с федеральной информационной адресной системой виде | Российская Федерация, Орловская область |
| 1.2. | Дополнительные сведения о местоположении земельного участка | Орловская область, р-н Орловский, СТ "Ветеран-2", участок №138 |
| 2. | Площадь земельного участка \pm величина погрешности определения (вычисления) площади ($P \pm \Delta P$), м ² | $632 \pm 220,00$ |
| 3. | Формула, примененная для вычисления предельной погрешности определения площади земельного участка, с подставленными значениями и итоговые (вычисленные) значения | $3,5 * 2,50 * \sqrt{(632,00)} = 220$ |
| 4. | Площадь земельного участка согласно сведениям Единого государственного реестра недвижимости (Ркад), м ² | — |
| 5. | Оценка расхождения Р и Ркад ($P - P_{кад}$), м ² | — |
| 6. | Предельный минимальный и максимальный размеры земельного участка ($P_{мин}$ и $P_{макс}$), м ² | $P_{мин} = 400$ $P_{макс} = 2\ 500$ |
| 7. | Вид (виды) разрешенного использования | Для ведения гражданами садоводства и огородничества. Для коллективного садоводства |
| 7.1. | Дополнительные сведения об использовании земельного участка | — |
| 8. | Кадастровый или иной государственный учетный номер (инвентарный) здания, сооружения, объекта незавершенного строительства, расположенного на земельном участке | 57:10:0050501:642 |
| 9. | Сведения о земельных участках (землях общего пользования, территории общего пользования), посредством которых обеспечивается доступ | Земли общего пользования |
| 10. | Иные сведения | — |
| 4. Пояснения к сведениям об уточняемом земельном участке с кадастровым номером <u>57:10:0050501:51</u> : | | |
| 1. | — | |

1. Сведения о характерных точках границ уточняемого земельного участка с кадастровым номером

57:10:0050301:225

:
Система координат МСК-57 зона 1Зона № 1

| | | | | | | | |
|---|--|---|--|--------------|--|--|-----------------------------------|
| Обоз- начение харак- терных точек границ | Координаты, м | | | | Метод определения координат | Формулы, примененные для расчета средней квадратической погрешности определения координат характерных точек границ (Mt), с подставленными в такие формулы значениями и итоговые (вычисленные) значения Mt, м | Описание закрепления точки |
| | содержатся в Едином государственном реестре недвижимости | | определены в результате выполнения комплексных кадастровых работ | | | | |
| | X | Y | X | Y | | | |
| 1 | 2 | 3 | 4 | 5 | 6 | 7 | 8 |
| н1У | — | — | 352 446,48 | 1 283 167,07 | Метод спутниковых геодезических измерений (определений) | $\sqrt{(0,07^2 + 0,07^2)} = 0,10$ | Угол забора (изгороди, ограды) |
| н2У | — | — | 352 459,99 | 1 283 192,62 | | | |
| н3У | — | — | 352 463,15 | 1 283 196,84 | | | |
| н4У | — | — | 352 449,99 | 1 283 207,79 | | | |
| н5У | — | — | 352 434,20 | 1 283 180,61 | | | |
| н1У | — | — | 352 446,48 | 1 283 167,07 | | | |

2. Сведения о частях границ уточняемого земельного участка с кадастровым номером

57:10:0050301:225

:

| | | | | |
|--------------------------|-------|-------------------------------------|-----------------------------------|--|
| Обозначение части границ | | Горизонтальное проложение (S), м | Описание прохождения части границ | Сведения о согласовании местоположения границ (согласовано/спорное) |
| от т. | до т. | | | |
| 1 | 2 | 3 | 4 | 5 |
| н1У | н2У | 28,90 | | согласовано |
| н2У | н3У | 5,27 | | |
| н3У | н4У | 17,12 | | |
| н4У | н5У | 31,43 | | |
| н5У | н1У | 18,28 | | |

3. Сведения о характеристиках уточняемого земельного участка с кадастровым номером

57:10:0050301:225

:

| | | |
|-------|--|-------------------------|
| № п/п | Наименование характеристики земельного участка | Значение характеристики |
| 1 | 2 | 3 |

| 1 | 2 | 3 |
|--|--|--|
| 1. | Адрес земельного участка | — |
| 1.1. | Сведения о местоположении земельного участка (при отсутствии адреса) в структурированном в соответствии с федеральной информационной адресной системой виде | Российская Федерация, Орловская область |
| 1.2. | Дополнительные сведения о местоположении земельного участка | Орловская область, р-н Орловский, с/п Сабуrowsкое, район п.Дружный, СНТ "Ветеран-2", линия №2, участок №28 |
| 2. | Площадь земельного участка ± величина погрешности определения (вычисления) площади ($P \pm \Delta P$), м² | $549 \pm 205,00$ |
| 3. | Формула, примененная для вычисления предельной погрешности определения площади земельного участка, с подставленными значениями и итоговые (вычисленные) значения | $3,5 * 2,50 * \sqrt{(549,00)} = 205$ |
| 4. | Площадь земельного участка согласно сведениям Единого государственного реестра недвижимости (Ркад), м² | — |
| 5. | Оценка расхождения Р и Ркад ($P - P_{кад}$), м² | — |
| 6. | Предельный минимальный и максимальный размеры земельного участка (Рмин и Рмакс), м² | Рмин = 400 Рмакс = 2 500 |
| 7. | Вид (виды) разрешенного использования | Для ведения гражданами садоводства и огородничества. Для садоводства и огородничества |
| 7.1. | Дополнительные сведения об использовании земельного участка | — |
| 8. | Кадастровый или иной государственный учетный номер (инвентарный) здания, сооружения, объекта незавершенного строительства, расположенного на земельном участке | — |
| 9. | Сведения о земельных участках (землях общего пользования, территории общего пользования), посредством которых обеспечивается доступ | Земли общего пользования |
| 10. | Иные сведения | — |
| 4. Пояснения к сведениям об уточняемом земельном участке с кадастровым номером <u>57:10:0050301:225</u> : | | |
| 1. | — | |

Сведения об образуемых земельных участках

| | | | | | |
|---|---|-------------------------------------|-----------------------------------|--|----------------------------|
| 1. Сведения о характерных точках границ образуемого земельного участка _____ : <div style="text-align: right;">обозначение земельного участка</div> | | | | | |
| Система координат _____ | | | | Зона № _____ | |
| Обоз- начение харак- терных точек границ | Координаты, м | | Метод определения координат | Формулы, примененные для расчета средней квадратической погрешности определения координат характерных точек границ (Mt), с подставленными в такие формулы значениями и итоговые (вычисленные) значения Mt, м | Описание закрепления точки |
| | X | Y | | | |
| 1 | 2 | 3 | 4 | 5 | 6 |
| 2. Сведения о частях границ образуемого земельного участка _____ : <div style="text-align: right;">обозначение земельного участка</div> | | | | | |
| Обозначение части границ | | Горизонтальное проложение (S), м | Описание прохождения части границ | Сведения о согласовании местоположения границ (согласовано/спорное) | |
| от т. | до т. | | | | |
| 1 | 2 | 3 | 4 | 5 | |
| 3. Сведения о характеристиках образуемого земельного участка _____ : <div style="text-align: right;">обозначение земельного участка</div> | | | | | |
| № п/п | Наименование характеристики земельного участка | | Значение характеристики | | |
| 1 | 2 | | 3 | | |
| 1. | Адрес земельного участка | | | | |
| 1.1. | Сведения о местоположении земельного участка (при отсутствии адреса) в структурированном в соответствии с федеральной информационной адресной системой виде | | | | |
| 1.2. | Дополнительные сведения о местоположении земельного участка | | | | |
| 2. | Категория земель | | | | |
| 3. | Вид (виды) разрешенного использования | | | | |
| 3.1. | Дополнительные сведения об использовании земельного участка | | | | |
| 4. | Реестровый номер границ территориальной зоны или в случае отсутствия такого реестрового номера ее индивидуальное обозначение (вид, тип, номер, индекс) | | | | |
| 5. | Площадь земельного участка ± величина погрешности определения (вычисления) площади ($P \pm \Delta P$), м² | | | | |

| 1 | 2 | 3 |
|--|---|---|
| 6. | Формула, примененная для вычисления предельной погрешности определения площади земельного участка, с подставленными значениями и итоговые (вычисленные) значения | |
| 7. | Предельный минимальный и максимальный размеры земельного участка (Рмин) и (Рмакс), м ² | |
| 8. | Кадастровый или иной государственный учетный номер (инвентарный) объекта недвижимости, расположенного на образуемом земельном участке | |
| 9. | Кадастровые номера исходных земельных участков | |
| 9.1. | Кадастровый номер входящего в состав земельного участка, представляющего собой единое землепользование (номер контура многоконтурного земельного участка), преобразование которого осуществляется | |
| 9.2. | Кадастровые номера земельных участков, исключаемых из состава измененного (исходного) земельного участка, представляющего собой единое землепользование | |
| 9.3. | Кадастровый или иной государственный учетный номер (инвентарный) объекта недвижимости, расположенного на измененном земельном участке | |
| 10. | Условный номер земельного участка | |
| 11. | Учетный номер проекта межевания территории | |
| 12. | Дополнительные сведения об образовании земельного участка | |
| 13. | Сведения о земельных участках (землях общего пользования, территории общего пользования), посредством которых обеспечивается доступ | |
| 14. | Иные сведения | |
| 4. Пояснения к сведениям об образуемом земельном участке _____ : | | |
| _____ обозначение земельного участка | | |
| 1. | | |

| Сведения об уточняемых земельных участках, необходимые для исправления реестровых ошибок в сведениях о местоположении их границ | | | | | | | |
|---|--|--------------|--|--------------|--|--|-----------------------------------|
| 1. Сведения о характерных точках границ уточняемого земельного участка с кадастровым номером | | | | | 57:10:0050701:97 | | |
| Система координат | | | | | МСК-57 зона 1 | | |
| | | | | | Зона № 1 | | |
| Обоз- начение харак- терных точек границ | Координаты, м | | | | Метод определения координат | Формулы, примененные для расчета средней квадратической погрешности определения координат характерных точек границ (Mt), с подставленными в такие формулы значениями и итоговые (вычисленные) значения Mt, м | Описание закрепления точки |
| | содержатся в Едином государственном реестре недвижимости | | определены в результате выполнения комплексных кадастровых работ | | | | |
| | X | Y | X | Y | | | |
| 1 | 2 | 3 | 4 | 5 | 6 | 7 | 8 |
| 1 | 352 166,51 | 1 283 042,93 | — | — | Метод спутниковых геодезических измерений (определений) | 0,20 | Угол забора (изгороди, ограды) |
| 2 | 352 167,80 | 1 283 045,35 | — | — | | | |
| 3 | 352 171,98 | 1 283 056,03 | — | — | | | |
| 4 | 352 176,48 | 1 283 067,95 | — | — | | | |
| 5 | 352 177,07 | 1 283 070,05 | — | — | | | |
| 6 | 352 161,58 | 1 283 083,53 | — | — | | | |
| 7 | 352 160,26 | 1 283 079,77 | — | — | | | |
| 8 | 352 157,93 | 1 283 074,28 | — | — | | | |
| 9 | 352 150,20 | 1 283 055,36 | — | — | | | |
| 10 | 352 150,11 | 1 283 053,89 | — | — | | | |
| н1У | — | — | 352 167,18 | 1 283 042,14 | | $\sqrt{(0,07^2 + 0,07^2)} = 0,10$ | |

| 1 | 2 | 3 | 4 | 5 | 6 | 7 | 8 |
|-----|------------|--------------|------------|--------------|---|-----------------------------------|--------------------------------|
| н2У | — | — | 352 178,30 | 1 283 070,37 | Метод спутниковых геодезических измерений (определений) | $\sqrt{(0,07^2 + 0,07^2)} = 0,10$ | Угол забора (изгороди, ограды) |
| н3У | — | — | 352 162,49 | 1 283 084,09 | | | |
| н4У | — | — | 352 150,05 | 1 283 055,11 | | | |
| 1 | 352 166,51 | 1 283 042,93 | — | — | | 0,20 | |

2. Сведения о частях границ уточняемого земельного участка с кадастровым номером 57:10:0050701:97 :

| Обозначение части границ | | Горизонтальное проложение (S), м | Описание прохождения части границ | Сведения о согласовании местоположения границ (согласовано/спорное) |
|--------------------------|-------|----------------------------------|-----------------------------------|---|
| от т. | до т. | | | |
| 1 | 2 | 3 | 4 | 5 |
| н1У | н2У | 30,34 | - | согласовано |
| н2У | н3У | 20,93 | | |
| н3У | н4У | 31,54 | | |
| н4У | н1У | 21,49 | | |

3. Сведения о характеристиках уточняемого земельного участка с кадастровым номером 57:10:0050701:97 :

| № п/п | Наименование характеристики | Значение характеристики |
|-------|--|--|
| 1 | 2 | 3 |
| 1. | Адрес земельного участка | — |
| 1.1. | Сведения о местоположении земельного участка (при отсутствии адреса) в структурированном в соответствии с федеральной информационной адресной системой виде | Российская Федерация, Орловская область, Орловский р-н |
| 1.2. | Дополнительные сведения о местоположении земельного участка | — |
| 2. | Площадь земельного участка ± величина погрешности определения (вычисления) площади (Р ± ΔР), м² | 628 ± 18,00 |
| 3. | Формула, примененная для вычисления предельной погрешности определения площади земельного участка, с подставленными значениями и итоговые (вычисленные) значения | 3,5*0,20*√(628,00) = 18 |
| 4. | Площадь земельного участка согласно сведениям Единого государственного реестра недвижимости (Ркад), м² | 600,00 |
| 5. | Оценка расхождения Р и Ркад (Р - Ркад), м² | 28 |

| | | | | | | | |
|--|--|--------------|--|---|--|--|-----------------------------------|
| 1 | 2 | | | | 3 | | |
| 6. | Предельный минимальный и максимальный размеры земельного участка (Рмин и Рмакс), м² | | | | Рмин = Рмин = 400 Рмакс = Рмакс = 2 500 | | |
| 7. | Кадастровый или иной государственный учетный номер (инвентарный) здания, сооружения, объекта незавершенного строительства, расположенного на земельном участке | | | | — | | |
| 8. | Вид (виды) разрешенного использования | | | | Для садоводства и огородничества | | |
| 8.1. | Дополнительные сведения об использовании земельного участка | | | | — | | |
| 9. | Сведения о земельных участках (землях общего пользования, территории общего пользования), посредством которых обеспечивается доступ | | | | Земли общего пользования | | |
| 10. | Иные сведения | | | | — | | |
| 4. Пояснения к сведениям об уточняемом земельном участке с кадастровым номером | | | | | 57:10:0050701:97 : | | |
| 1. | — | | | | | | |
| 1. Сведения о характерных точках границ уточняемого земельного участка с кадастровым номером | | | | | 57:10:0050701:384 : | | |
| Система координат МСК-57 зона 1 | | | | | Зона № 1 | | |
| Обоз- начение харак- терных точек границ | Координаты, м | | | | Метод определения координат | Формулы, примененные для расчета средней квадратической погрешности определения координат характерных точек границ (Mt), с подставленными в такие формулы значениями и итоговые (вычисленные) значения Mt, м | Описание закрепления точки |
| | содержатся в Едином государственном реестре недвижимости | | определены в результате выполнения комплексных кадастровых работ | | | | |
| | X | Y | X | Y | | | |
| 1 | 2 | 3 | 4 | 5 | 6 | 7 | 8 |
| 1 | 352 162,44 | 1 283 088,71 | — | — | Метод спутниковых геодезических измерений (определений) | 0,10 | Угол забора (изгороди, ограды) |
| 2 | 352 174,81 | 1 283 116,52 | — | — | | | |
| 3 | 352 156,89 | 1 283 131,29 | — | — | | | |
| 4 | 352 147,79 | 1 283 105,51 | — | — | | | |
| 5 | 352 147,83 | 1 283 104,02 | — | — | | | |

| 1 | 2 | 3 | 4 | 5 | 6 | 7 | 8 |
|-----|------------|--------------|------------|--------------|---|-----------------------------------|--------------------------------|
| 7 | 352 146,17 | 1 283 102,39 | — | — | Метод спутниковых геодезических измерений (определений) | 0,10 | Угол забора (изгороди, ограды) |
| 8 | 352 149,56 | 1 283 099,75 | — | — | | | |
| н1У | — | — | 352 162,44 | 1 283 089,01 | | $\sqrt{(0,07^2 + 0,07^2)} = 0,10$ | |
| н2У | — | — | 352 174,94 | 1 283 116,88 | | | |
| н3У | — | — | 352 156,89 | 1 283 131,54 | | | |
| н4У | — | — | 352 148,11 | 1 283 104,86 | | | |
| н5У | — | — | 352 150,37 | 1 283 099,44 | | | |
| 1 | 352 162,44 | 1 283 088,71 | — | — | | 0,10 | |

2. Сведения о частях границ уточняемого земельного участка с кадастровым номером 57:10:0050701:384 :

| Обозначение части границ | | Горизонтальное проложение (S), м | Описание прохождения части границ | Сведения о согласовании местоположения границ (согласовано/спорное) |
|--------------------------|-------|----------------------------------|-----------------------------------|---|
| от т. | до т. | | | |
| 1 | 2 | 3 | 4 | 5 |
| н1У | н2У | 30,54 | - | согласовано |
| н2У | н3У | 23,25 | | |
| н3У | н4У | 28,09 | | |
| н4У | н5У | 5,87 | | |
| н5У | н1У | 15,95 | | |

3. Сведения о характеристиках уточняемого земельного участка с кадастровым номером 57:10:0050701:384 :

| № п/п | Наименование характеристики | Значение характеристики |
|-------|---|---|
| 1 | 2 | 3 |
| 1. | Адрес земельного участка | — |
| 1.1. | Сведения о местоположении земельного участка (при отсутствии адреса) в структурированном в соответствии с федеральной информационной адресной системой виде | Российская Федерация, Орловская область, Ветеран СНТ тер, уч 89 |
| 1.2. | Дополнительные сведения о местоположении земельного участка | — |

| | | | | | | | | |
|--|--|---|--|---|--|--|----------------------------|--|
| 1 | 2 | | | | 3 | | | |
| 2. | Площадь земельного участка ± величина погрешности определения (вычисления) площади (Р ± ΔР), м² | | | | 625 ± 18,00 | | | |
| 3. | Формула, примененная для вычисления предельной погрешности определения площади земельного участка, с подставленными значениями и итоговые (вычисленные) значения | | | | 3,5*0,20*√(625,00) = 18 | | | |
| 4. | Площадь земельного участка согласно сведениям Единого государственного реестра недвижимости (Ркад), м² | | | | 639,00 | | | |
| 5. | Оценка расхождения Р и Ркад (Р - Ркад), м² | | | | 14 | | | |
| 6. | Предельный минимальный и максимальный размеры земельного участка (Рмин и Рмакс), м² | | | | Рмин = Рмин = 400 Рмакс = Рмакс = 2 500 | | | |
| 7. | Кадастровый или иной государственный учетный номер (инвентарный) здания, сооружения, объекта незавершенного строительства, расположенного на земельном участке | | | | — | | | |
| 8. | Вид (виды) разрешенного использования | | | | Ведение садоводства | | | |
| 8.1. | Дополнительные сведения об использовании земельного участка | | | | — | | | |
| 9. | Сведения о земельных участках (землях общего пользования, территории общего пользования), посредством которых обеспечивается доступ | | | | Земли общего пользования | | | |
| 10. | Иные сведения | | | | — | | | |
| 4. Пояснения к сведениям об уточняемом земельном участке с кадастровым номером | | | | | 57:10:0050701:384 : | | | |
| 1. | | | | | — | | | |
| 1. Сведения о характерных точках границ уточняемого земельного участка с кадастровым номером | | | | | 57:10:0050701:115 : | | | |
| Система координат МСК-57 зона 1 | | | | | Зона № 1 | | | |
| Обозначение характерных точек границ | Координаты, м | | | | Метод определения координат | Формулы, примененные для расчета средней квадратической погрешности определения координат характерных точек границ (Mt), с подставленными в такие формулы значениями и итоговые (вычисленные) значения Mt, м | Описание закрепления точки | |
| | содержатся в Едином государственном реестре недвижимости | | определены в результате выполнения комплексных кадастровых работ | | | | | |
| | X | Y | X | Y | | | | |
| 1 | 2 | 3 | 4 | 5 | 6 | 7 | 8 | |

| 1 | 2 | 3 | 4 | 5 | 6 | 7 | 8 |
|-----|------------|--------------|------------|--------------|---|-----------------------------------|--------------------------------|
| н1У | — | — | 352 162,44 | 1 283 089,01 | Метод спутниковых геодезических измерений (определений) | $\sqrt{(0,07^2 + 0,07^2)} = 0,10$ | Угол забора (изгороди, ограды) |
| 1 | 352 162,44 | 1 283 088,71 | — | — | | 0,10 | |
| н2У | — | — | 352 178,62 | 1 283 075,06 | | $\sqrt{(0,07^2 + 0,07^2)} = 0,10$ | |
| 2 | 352 178,87 | 1 283 075,37 | — | — | | 7,50 | |
| 3 | 352 190,38 | 1 283 103,83 | 352 190,38 | 1 283 103,83 | | $\sqrt{(0,07^2 + 0,07^2)} = 0,10$ | |
| 4 | 352 175,06 | 1 283 117,08 | — | — | | 7,50 | |
| н3У | — | — | 352 174,94 | 1 283 116,88 | | $\sqrt{(0,07^2 + 0,07^2)} = 0,10$ | |
| н1У | — | — | 352 162,44 | 1 283 089,01 | | | |

2. Сведения о частях границ уточняемого земельного участка с кадастровым номером
57:10:0050701:115
:

| Обозначение части границ | | Горизонтальное проложение (S), м | Описание прохождения части границ | Сведения о согласовании местоположения границ (согласовано/спорное) |
|--------------------------|-------|----------------------------------|-----------------------------------|---|
| от т. | до т. | | | |
| 1 | 2 | 3 | 4 | 5 |
| н1У | н2У | 21,36 | | согласовано |
| н2У | 3 | 31,08 | | |
| 3 | н3У | 20,22 | | |
| н3У | н1У | 30,54 | | |

3. Сведения о характеристиках уточняемого земельного участка с кадастровым номером
57:10:0050701:115
:

| № п/п | Наименование характеристики | Значение характеристики |
|-------|---|---|
| 1 | 2 | 3 |
| 1. | Адрес земельного участка | — |
| 1.1. | Сведения о местоположении земельного участка (при отсутствии адреса) в структурированном в соответствии с федеральной информационной адресной системой виде | Российская Федерация, Орловская область, Орловский р-н, Сабуровское с/с |
| 1.2. | Дополнительные сведения о местоположении земельного участка | — |

| | | | | | | | | |
|--|--|---|--|---|--|--|----------------------------|--|
| 1 | 2 | | | | 3 | | | |
| 2. | Площадь земельного участка ± величина погрешности определения (вычисления) площади (Р ± ΔР), м² | | | | 611 ± 17,00 | | | |
| 3. | Формула, примененная для вычисления предельной погрешности определения площади земельного участка, с подставленными значениями и итоговые (вычисленные) значения | | | | 3,5*0,20*√(611,00) = 17 | | | |
| 4. | Площадь земельного участка согласно сведениям Единого государственного реестра недвижимости (Ркад), м² | | | | 611,00 | | | |
| 5. | Оценка расхождения Р и Ркад (Р - Ркад), м² | | | | 0 | | | |
| 6. | Предельный минимальный и максимальный размеры земельного участка (Рмин и Рмакс), м² | | | | Рмин = Рмин = 400 Рмакс = Рмакс = 2 500 | | | |
| 7. | Кадастровый или иной государственный учетный номер (инвентарный) здания, сооружения, объекта незавершенного строительства, расположенного на земельном участке | | | | — | | | |
| 8. | Вид (виды) разрешенного использования | | | | Для садоводства и огородничества | | | |
| 8.1. | Дополнительные сведения об использовании земельного участка | | | | — | | | |
| 9. | Сведения о земельных участках (землях общего пользования, территории общего пользования), посредством которых обеспечивается доступ | | | | Земли общего пользования | | | |
| 10. | Иные сведения | | | | — | | | |
| 4. Пояснения к сведениям об уточняемом земельном участке с кадастровым номером | | | | | 57:10:0050701:115 : | | | |
| 1. | | | | | — | | | |
| 1. Сведения о характерных точках границ уточняемого земельного участка с кадастровым номером | | | | | 57:10:0050701:179 : | | | |
| Система координат | | | | | МСК-57 зона 1 Зона № 1 | | | |
| Обоз- начение харак- терных точек границ | Координаты, м | | | | Метод определения координат | Формулы, примененные для расчета средней квадратической погрешности определения координат характерных точек границ (Mt), с подставленными в такие формулы значениями и итоговые (вычисленные) значения Mt, м | Описание закрепления точки | |
| | содержатся в Едином государственном реестре недвижимости | | определены в результате выполнения комплексных кадастровых работ | | | | | |
| | X | Y | X | Y | | | | |
| 1 | 2 | 3 | 4 | 5 | 6 | 7 | 8 | |

| 1 | 2 | 3 | 4 | 5 | 6 | 7 | 8 |
|-----|------------|--------------|------------|--------------|---|-----------------------------------|--------------------------------|
| 1 | 352 205,83 | 1 283 090,58 | 352 205,83 | 1 283 090,58 | Метод спутниковых геодезических измерений (определений) | $\sqrt{(0,07^2 + 0,07^2)} = 0,10$ | Угол забора (изгороди, ограды) |
| 2 | 352 190,14 | 1 283 103,23 | 352 190,14 | 1 283 103,23 | | | |
| 3 | 352 178,87 | 1 283 075,37 | — | — | | 7,50 | |
| н1У | — | — | 352 178,62 | 1 283 075,06 | | $\sqrt{(0,07^2 + 0,07^2)} = 0,10$ | |
| 4 | 352 178,69 | 1 283 074,92 | — | — | | 0,20 | |
| 5 | 352 188,46 | 1 283 066,10 | — | — | | | |
| н2У | — | — | 352 188,37 | 1 283 065,94 | | $\sqrt{(0,07^2 + 0,07^2)} = 0,10$ | |
| 6 | 352 194,13 | 1 283 062,61 | — | — | | 0,20 | |
| н3У | — | — | 352 194,57 | 1 283 061,95 | | | |
| 1 | 352 205,83 | 1 283 090,58 | 352 205,83 | 1 283 090,58 | | $\sqrt{(0,07^2 + 0,07^2)} = 0,10$ | |

2. Сведения о частях границ уточняемого земельного участка с кадастровым номером
57:10:0050701:179
:

| Обозначение части границ | | Горизонтальное проложение (S), м | Описание прохождения части границ | Сведения о согласовании местоположения границ (согласовано/спорное) |
|--------------------------|-------|----------------------------------|-----------------------------------|---|
| от т. | до т. | | | |
| 1 | 2 | 3 | 4 | 5 |
| 1 | 2 | 20,15 | - | согласовано |
| 2 | н1У | 30,43 | | |
| н1У | н2У | 13,35 | | |
| н2У | н3У | 7,37 | | |
| н3У | 1 | 30,76 | | |

3. Сведения о характеристиках уточняемого земельного участка с кадастровым номером
57:10:0050701:179
:

| № п/п | Наименование характеристики | Значение характеристики |
|-------|-----------------------------|-------------------------|
| 1 | 2 | 3 |

| 1 | 2 | 3 |
|---|--|---|
| 1. | Адрес земельного участка | — |
| 1.1. | Сведения о местоположении земельного участка (при отсутствии адреса) в структурированном в соответствии с федеральной информационной адресной системой виде | Российская Федерация, Орловская область, Орловский р-н |
| 1.2. | Дополнительные сведения о местоположении земельного участка | — |
| 2. | Площадь земельного участка \pm величина погрешности определения (вычисления) площади ($P \pm \Delta P$), м ² | 605 \pm 17,00 |
| 3. | Формула, примененная для вычисления предельной погрешности определения площади земельного участка, с подставленными значениями и итоговые (вычисленные) значения | $3,5 \cdot 0,20 \cdot \sqrt{(605,00)} = 17$ |
| 4. | Площадь земельного участка согласно сведениям Единого государственного реестра недвижимости (Ркад), м ² | 591,00 |
| 5. | Оценка расхождения Р и Ркад ($P - P_{\text{кад}}$), м ² | 14 |
| 6. | Предельный минимальный и максимальный размеры земельного участка ($P_{\text{мин}}$ и $P_{\text{макс}}$), м ² | $P_{\text{мин}} = P_{\text{мин}} = 400$ $P_{\text{макс}} = P_{\text{макс}} = 2\,500$ |
| 7. | Кадастровый или иной государственный учетный номер (инвентарный) здания, сооружения, объекта незавершенного строительства, расположенного на земельном участке | — |
| 8. | Вид (виды) разрешенного использования | Для садоводства и огородничества |
| 8.1. | Дополнительные сведения об использовании земельного участка | — |
| 9. | Сведения о земельных участках (землях общего пользования, территории общего пользования), посредством которых обеспечивается доступ | Земли общего пользования |
| 10. | Иные сведения | — |
| 4. Пояснения к сведениям об уточняемом земельном участке с кадастровым номером | | 57:10:0050701:179 : |
| 1. | — | |

| 1. Сведения о характерных точках границ уточняемого земельного участка с кадастровым номером | | | | | 57:10:0050701:117 | | |
|--|--|--------------|--|--------------|--|--|-----------------------------------|
| Система координат | | | | | МСК-57 зона 1 | | |
| | | | | | Зона № 1 | | |
| Обоз- начение харак- терных точек границ | Координаты, м | | | | Метод определения координат | Формулы, примененные для расчета средней квадратической погрешности определения координат характерных точек границ (Mt), с подставленными в такие формулы значениями и итоговые (вычисленные) значения Mt, м | Описание закрепления точки |
| | содержатся в Едином государственном реестре недвижимости | | определены в результате выполнения комплексных кадастровых работ | | | | |
| | X | Y | X | Y | | | |
| 1 | 2 | 3 | 4 | 5 | 6 | 7 | 8 |
| 1 | 352 193,76 | 1 283 061,73 | — | — | Метод спутниковых геодезических измерений (определений) | 0,20 | Угол забора (изгороди, ограды) |
| н1У | — | — | 352 194,57 | 1 283 061,95 | | $\sqrt{(0,07^2 + 0,07^2)} = 0,10$ | |
| 2 | 352 201,65 | 1 283 055,64 | — | — | | 0,20 | |
| 3 | 352 201,00 | 1 283 052,01 | — | — | | | |
| 4 | 352 210,92 | 1 283 040,75 | — | — | | | |
| н2У | — | — | 352 213,85 | 1 283 044,14 | | $\sqrt{(0,07^2 + 0,07^2)} = 0,10$ | |
| 5 | 352 235,07 | 1 283 068,11 | 352 235,07 | 1 283 068,11 | | | |
| 6 | 352 229,61 | 1 283 071,16 | 352 229,61 | 1 283 071,16 | | | |
| 7 | 352 227,37 | 1 283 071,67 | 352 227,37 | 1 283 071,67 | | | |
| 8 | 352 225,10 | 1 283 073,31 | 352 225,10 | 1 283 073,31 | | | |
| 9 | 352 205,83 | 1 283 090,58 | 352 205,83 | 1 283 090,58 | | 0,20 | |
| 1 | 352 193,76 | 1 283 061,73 | — | — | | | |

| | | | | | | |
|--|--|----------------------------------|--|---|--|---|
| 2. Сведения о частях границ уточняемого земельного участка с кадастровым номером | | | | 57:10:0050701:117 | | : |
| Обозначение части границ | | Горизонтальное проложение (S), м | Описание прохождения части границ | Сведения о согласовании местоположения границ (согласовано/спорное) | | |
| от т. | до т. | | | | | |
| 1 | 2 | 3 | 4 | 5 | | |
| н1У | н2У | 26,25 | | согласовано | | |
| н2У | 5 | 32,01 | | | | |
| 5 | 6 | 6,25 | | | | |
| 6 | 7 | 2,30 | | | | |
| 7 | 8 | 2,80 | | | | |
| 8 | 9 | 25,88 | | | | |
| 9 | н1У | 30,76 | | | | |
| 3. Сведения о характеристиках уточняемого земельного участка с кадастровым номером | | | | 57:10:0050701:117 | | : |
| № п/п | Наименование характеристики | | Значение характеристики | | | |
| 1 | 2 | | 3 | | | |
| 1. | Адрес земельного участка | | — | | | |
| 1.1. | Сведения о местоположении земельного участка (при отсутствии адреса) в структурированном в соответствии с федеральной информационной адресной системой виде | | Российская Федерация, Орловская область, Орловский р-н | | | |
| 1.2. | Дополнительные сведения о местоположении земельного участка | | — | | | |
| 2. | Площадь земельного участка ± величина погрешности определения (вычисления) площади (Р ± ΔР), м² | | 929 ± 21,00 | | | |
| 3. | Формула, примененная для вычисления предельной погрешности определения площади земельного участка, с подставленными значениями и итоговые (вычисленные) значения | | 3,5*0,20*√(929,00) = 21 | | | |
| 4. | Площадь земельного участка согласно сведениям Единого государственного реестра недвижимости (Ркад), м² | | 1 000,00 | | | |
| 5. | Оценка расхождения Р и Ркад (Р - Ркад), м² | | 71 | | | |
| 6. | Предельный минимальный и максимальный размеры земельного участка (Рмин и Рмакс), м² | | Рмин = Рмин = 400 Рмакс = Рмакс = 2 500 | | | |
| 7. | Кадастровый или иной государственный учетный номер (инвентарный) здания, сооружения, объекта незавершенного строительства, расположенного на земельном участке | | 57:10:0050701:218 | | | |
| 8. | Вид (виды) разрешенного использования | | Для садоводства и огородничества | | | |

| | | | | | | | |
|--|---|--------------|--|--------------|--|--|-----------------------------------|
| 1 | 2 | | | | 3 | | |
| 8.1. | Дополнительные сведения об использовании земельного участка | | | | — | | |
| 9. | Сведения о земельных участках (землях общего пользования, территории общего пользования), посредством которых обеспечивается доступ | | | | Земли общего пользования | | |
| 10. | Иные сведения | | | | — | | |
| 4. Пояснения к сведениям об уточняемом земельном участке с кадастровым номером | | | | | 57:10:0050701:117 : | | |
| 1. | — | | | | | | |
| 1. Сведения о характерных точках границ уточняемого земельного участка с кадастровым номером | | | | | 57:10:0000000:2320 : | | |
| Система координат | | | | | МСК-57 зона 1 Зона № 1 | | |
| Обозначение характерных точек границ | Координаты, м | | | | Метод определения координат | Формулы, примененные для расчета средней квадратической погрешности определения координат характерных точек границ (Mt), с подставленными в такие формулы значениями и итоговые (вычисленные) значения Mt, м | Описание закрепления точки |
| | содержатся в Едином государственном реестре недвижимости | | определены в результате выполнения комплексных кадастровых работ | | | | |
| | X | Y | X | Y | | | |
| 1 | 2 | 3 | 4 | 5 | 6 | 7 | 8 |
| 1 | 352 241,03 | 1 283 064,25 | 352 241,03 | 1 283 064,25 | Метод спутниковых геодезических измерений (определений) | $\sqrt{(0,07^2 + 0,07^2)} = 0,10$ | Угол забора (изгороди, ограды) |
| 2 | 352 237,25 | 1 283 066,89 | — | — | | 0,20 | |
| н4У | — | — | 352 237,15 | 1 283 066,77 | | $\sqrt{(0,07^2 + 0,07^2)} = 0,10$ | |
| 3 | 352 235,07 | 1 283 068,11 | 352 235,07 | 1 283 068,11 | | | |
| н2У | — | — | 352 213,85 | 1 283 044,14 | | 0,20 | |
| 4 | 352 210,92 | 1 283 040,75 | — | — | | | |
| 5 | 352 211,61 | 1 283 039,95 | — | — | | $\sqrt{(0,07^2 + 0,07^2)} = 0,10$ | |
| н3У | — | — | 352 215,22 | 1 283 042,75 | | | |

| 1 | 2 | 3 | 4 | 5 | 6 | 7 | 8 |
|---|------------|--------------|------------|--------------|---|-----------------------------------|--------------------------------|
| 6 | 352 239,89 | 1 283 061,90 | 352 239,89 | 1 283 061,90 | Метод спутниковых геодезических измерений (определений) | $\sqrt{(0,07^2 + 0,07^2)} = 0,10$ | Угол забора (изгороди, ограды) |
| 1 | 352 241,03 | 1 283 064,25 | 352 241,03 | 1 283 064,25 | | | |

2. Сведения о частях границ уточняемого земельного участка с кадастровым номером 57:10:0000000:2320 :

| Обозначение части границ | | Горизонтальное проложение (S), м | Описание прохождения части границ | Сведения о согласовании местоположения границ (согласовано/спорное) |
|--------------------------|-------|----------------------------------|-----------------------------------|---|
| от т. | до т. | | | |
| 1 | 2 | 3 | 4 | 5 |
| 1 | н4У | 4,63 | | согласовано |
| н4У | 3 | 2,47 | | |
| 3 | н2У | 32,01 | | |
| н2У | н3У | 1,95 | | |
| н3У | 6 | 31,23 | | |
| 6 | 1 | 2,61 | | |

3. Сведения о характеристиках уточняемого земельного участка с кадастровым номером 57:10:0000000:2320 :

| № п/п | Наименование характеристики | Значение характеристики |
|-------|--|---|
| 1 | 2 | 3 |
| 1. | Адрес земельного участка | — |
| 1.1. | Сведения о местоположении земельного участка (при отсутствии адреса) в структурированном в соответствии с федеральной информационной адресной системой виде | Российская Федерация, Орловская область, Орловский р-н, Сабуровское с/п |
| 1.2. | Дополнительные сведения о местоположении земельного участка | — |
| 2. | Площадь земельного участка ± величина погрешности определения (вычисления) площади ($P \pm \Delta P$), м² | $163 \pm 9,00$ |
| 3. | Формула, примененная для вычисления предельной погрешности определения площади земельного участка, с подставленными значениями и итоговые (вычисленные) значения | $3,5 * 0,20 * \sqrt{(163,00)} = 9$ |
| 4. | Площадь земельного участка согласно сведениям Единого государственного реестра недвижимости (Ркад), м² | 170,00 |
| 5. | Оценка расхождения Р и Ркад ($P - P_{кад}$), м² | 7 |
| 6. | Предельный минимальный и максимальный размеры земельного участка (Рмин и Рмакс), м² | Рмин = Рмин = 400 Рмакс = Рмакс = 2 500 |

| | | | | | | | |
|--|--|--------------|--|--------------|---|--|--------------------------------|
| 1 | 2 | | | | 3 | | |
| 7. | Кадастровый или иной государственный учетный номер (инвентарный) здания, сооружения, объекта незавершенного строительства, расположенного на земельном участке | | | | — | | |
| 8. | Вид (виды) разрешенного использования | | | | Для ведения садоводства | | |
| 8.1. | Дополнительные сведения об использовании земельного участка | | | | — | | |
| 9. | Сведения о земельных участках (землях общего пользования, территории общего пользования), посредством которых обеспечивается доступ | | | | Земли общего пользования | | |
| 10. | Иные сведения | | | | — | | |
| 4. Пояснения к сведениям об уточняемом земельном участке с кадастровым номером | | | | | 57:10:0000000:2320 | | |
| 1. | — | | | | | | |
| 1. Сведения о характерных точках границ уточняемого земельного участка с кадастровым номером | | | | | 57:10:0050701:95 | | |
| Система координат МСК-57 зона 1 | | | | | Зона № 1 | | |
| Обоз- начение харак- терных точек границ | Координаты, м | | | | Метод определения координат | Формулы, примененные для расчета средней квадратической погрешности определения координат характерных точек границ (Mt), с подставленными в такие формулы значениями и итоговые (вычисленные) значения Mt, м | Описание закрепления точки |
| | содержатся в Едином государственном реестре недвижимости | | определены в результате выполнения комплексных кадастровых работ | | | | |
| | X | Y | X | Y | | | |
| 1 | 2 | 3 | 4 | 5 | 6 | 7 | 8 |
| 1 | 352 175,04 | 1 283 117,25 | — | — | Метод спутниковых геодезических измерений (определений) | 7,50 | Угол забора (изгороди, ограды) |
| 2 | 352 186,28 | 1 283 145,79 | — | — | | | |
| 3 | 352 168,43 | 1 283 160,60 | — | — | | | |
| 4 | 352 167,67 | 1 283 160,60 | — | — | | | |
| 5 | 352 156,94 | 1 283 131,76 | — | — | | | |
| н1У | — | — | 352 156,89 | 1 283 131,54 | | $\sqrt{(0,07^2 + 0,07^2)} = 0,10$ | |

| 1 | 2 | 3 | 4 | 5 | 6 | 7 | 8 |
|-----|------------|--------------|------------|--------------|---|-----------------------------------|--------------------------------|
| н2У | — | — | 352 174,94 | 1 283 116,88 | Метод спутниковых геодезических измерений (определений) | $\sqrt{(0,07^2 + 0,07^2)} = 0,10$ | Угол забора (изгороди, ограды) |
| н3У | — | — | 352 186,38 | 1 283 145,91 | | | |
| н4У | — | — | 352 168,22 | 1 283 160,67 | | | |
| н5У | — | — | 352 167,73 | 1 283 160,67 | | | |
| 1 | 352 175,04 | 1 283 117,25 | — | — | | 7,50 | |

2. Сведения о частях границ уточняемого земельного участка с кадастровым номером
57:10:0050701:95
:

| Обозначение части границ | | Горизонтальное проложение (S), м | Описание прохождения части границ | Сведения о согласовании местоположения границ (согласовано/спорное) |
|--------------------------|-------|----------------------------------|-----------------------------------|---|
| от т. | до т. | | | |
| 1 | 2 | 3 | 4 | 5 |
| н1У | н2У | 23,25 | - | согласовано |
| н2У | н3У | 31,20 | | |
| н3У | н4У | 23,40 | | |
| н4У | н5У | 0,49 | | |
| н5У | н1У | 31,08 | | |

3. Сведения о характеристиках уточняемого земельного участка с кадастровым номером
57:10:0050701:95
:

| № п/п | Наименование характеристики | Значение характеристики |
|-------|--|---|
| 1 | 2 | 3 |
| 1. | Адрес земельного участка | — |
| 1.1. | Сведения о местоположении земельного участка (при отсутствии адреса) в структурированном в соответствии с федеральной информационной адресной системой виде | Российская Федерация, Орловская область, Орловский р-н, Сабуровский с/с |
| 1.2. | Дополнительные сведения о местоположении земельного участка | — |
| 2. | Площадь земельного участка ± величина погрешности определения (вычисления) площади (Р ± ΔР), м² | 701 ± 19,00 |
| 3. | Формула, примененная для вычисления предельной погрешности определения площади земельного участка, с подставленными значениями и итоговые (вычисленные) значения | 3,5*0,20*√(701,00) = 19 |

| | | | | | | | |
|--|--|--------------|--|--------------|---|--|--------------------------------|
| 1 | 2 | | | | 3 | | |
| 4. | Площадь земельного участка согласно сведениям Единого государственного реестра недвижимости (Ркад), м² | | | | 693,00 | | |
| 5. | Оценка расхождения Р и Ркад (Р - Ркад), м² | | | | 8 | | |
| 6. | Предельный минимальный и максимальный размеры земельного участка (Рмин и Рмакс), м² | | | | Рмин = Рмин = 400 Рмакс = Рмакс = 2 500 | | |
| 7. | Кадастровый или иной государственный учетный номер (инвентарный) здания, сооружения, объекта незавершенного строительства, расположенного на земельном участке | | | | 57:10:0050701:363 | | |
| 8. | Вид (виды) разрешенного использования | | | | Для садоводства и огородничества | | |
| 8.1. | Дополнительные сведения об использовании земельного участка | | | | — | | |
| 9. | Сведения о земельных участках (землях общего пользования, территории общего пользования), посредством которых обеспечивается доступ | | | | Земли общего пользования | | |
| 10. | Иные сведения | | | | — | | |
| 4. Пояснения к сведениям об уточняемом земельном участке с кадастровым номером | | | | | 57:10:0050701:95 : | | |
| 1. | — | | | | | | |
| 1. Сведения о характерных точках границ уточняемого земельного участка с кадастровым номером | | | | | 57:10:0050701:62 : | | |
| Система координат МСК-57 зона 1 | | | | | Зона № 1 | | |
| Обозначение характерных точек границ | Координаты, м | | | | Метод определения координат | Формулы, примененные для расчета средней квадратической погрешности определения координат характерных точек границ (Mt), с подставленными в такие формулы значениями и итоговые (вычисленные) значения Mt, м | Описание закрепления точки |
| | содержатся в Едином государственном реестре недвижимости | | определены в результате выполнения комплексных кадастровых работ | | | | |
| | X | Y | X | Y | | | |
| 1 | 2 | 3 | 4 | 5 | 6 | 7 | 8 |
| 1 | 352 175,04 | 1 283 117,25 | — | — | Метод спутниковых геодезических измерений (определений) | 7,50 | Угол забора (изгороди, ограды) |
| 2 | 352 175,06 | 1 283 117,08 | — | — | | | |
| n1Y | — | — | 352 174,94 | 1 283 116,88 | | $\sqrt{(0,07^2 + 0,07^2)} = 0,10$ | |

| 1 | 2 | 3 | 4 | 5 | 6 | 7 | 8 |
|-----|------------|--------------|------------|--------------|---|-----------------------------------|--------------------------------|
| 3 | 352 190,38 | 1 283 103,83 | 352 190,38 | 1 283 103,83 | Метод спутниковых геодезических измерений (определений) | $\sqrt{(0,07^2 + 0,07^2)} = 0,10$ | Угол забора (изгороди, ограды) |
| н2У | — | — | 352 201,84 | 1 283 132,61 | | | |
| 4 | 352 201,62 | 1 283 132,64 | — | — | | 7,50 | |
| н3У | — | — | 352 186,38 | 1 283 145,91 | | $\sqrt{(0,07^2 + 0,07^2)} = 0,10$ | |
| 5 | 352 186,28 | 1 283 145,79 | — | — | | | |
| 1 | 352 175,04 | 1 283 117,25 | — | — | | 7,50 | |

2. Сведения о частях границ уточняемого земельного участка с кадастровым номером
57:10:0050701:62
:

| Обозначение части границ | | Горизонтальное проложение (S), м | Описание прохождения части границ | Сведения о согласовании местоположения границ (согласовано/спорное) |
|--------------------------|-------|----------------------------------|-----------------------------------|---|
| от т. | до т. | | | |
| 1 | 2 | 3 | 4 | 5 |
| н1У | 3 | 20,22 | | согласовано |
| 3 | н2У | 30,98 | | |
| н2У | н3У | 20,39 | | |
| н3У | н1У | 31,20 | | |

3. Сведения о характеристиках уточняемого земельного участка с кадастровым номером
57:10:0050701:62
:

| № п/п | Наименование характеристики | Значение характеристики |
|-------|--|---|
| 1 | 2 | 3 |
| 1. | Адрес земельного участка | — |
| 1.1. | Сведения о местоположении земельного участка (при отсутствии адреса) в структурированном в соответствии с федеральной информационной адресной системой виде | Российская Федерация, Орловская область, Орловский р-н, Сабуровское с/с |
| 1.2. | Дополнительные сведения о местоположении земельного участка | — |
| 2. | Площадь земельного участка ± величина погрешности определения (вычисления) площади (Р ± ΔР), м² | 597 ± 17,00 |
| 3. | Формула, примененная для вычисления предельной погрешности определения площади земельного участка, с подставленными значениями и итоговые (вычисленные) значения | 3,5*0,20*√(597,00) = 17 |

| | | | | | | | |
|--|--|--------------|--|--------------|---|--|--------------------------------|
| 1 | 2 | | | | 3 | | |
| 4. | Площадь земельного участка согласно сведениям Единого государственного реестра недвижимости (Ркад), м² | | | | 590,00 | | |
| 5. | Оценка расхождения Р и Ркад (Р - Ркад), м² | | | | 7 | | |
| 6. | Предельный минимальный и максимальный размеры земельного участка (Рмин и Рмакс), м² | | | | Рмин = Рмин = 400 Рмакс = Рмакс = 2 500 | | |
| 7. | Кадастровый или иной государственный учетный номер (инвентарный) здания, сооружения, объекта незавершенного строительства, расположенного на земельном участке | | | | 57:10:0050701:372 | | |
| 8. | Вид (виды) разрешенного использования | | | | Для садоводства и огородничества | | |
| 8.1. | Дополнительные сведения об использовании земельного участка | | | | — | | |
| 9. | Сведения о земельных участках (землях общего пользования, территории общего пользования), посредством которых обеспечивается доступ | | | | Земли общего пользования | | |
| 10. | Иные сведения | | | | — | | |
| 4. Пояснения к сведениям об уточняемом земельном участке с кадастровым номером | | | | | 57:10:0050701:62 : | | |
| 1. | — | | | | | | |
| 1. Сведения о характерных точках границ уточняемого земельного участка с кадастровым номером | | | | | 57:10:0050701:96 : | | |
| Система координат | | | | | МСК-57 зона 1 Зона № 1 | | |
| Обозначение характерных точек границ | Координаты, м | | | | Метод определения координат | Формулы, примененные для расчета средней квадратической погрешности определения координат характерных точек границ (Mt), с подставленными в такие формулы значениями и итоговые (вычисленные) значения Mt, м | Описание закрепления точки |
| | содержатся в Едином государственном реестре недвижимости | | определены в результате выполнения комплексных кадастровых работ | | | | |
| | X | Y | X | Y | | | |
| 1 | 2 | 3 | 4 | 5 | 6 | 7 | 8 |
| 1 | 352 217,02 | 1 283 119,06 | — | — | Метод спутниковых геодезических измерений (определений) | 0,20 | Угол забора (изгороди, ограды) |
| н1У | — | — | 352 217,10 | 1 283 119,16 | | $\sqrt{(0,07^2 + 0,07^2)} = 0,10$ | |
| н2У | — | — | 352 201,84 | 1 283 132,61 | | | |

| 1 | 2 | 3 | 4 | 5 | 6 | 7 | 8 |
|---|------------|--------------|------------|--------------|---|-----------------------------------|--------------------------------|
| 2 | 352 201,62 | 1 283 132,64 | — | — | Метод спутниковых геодезических измерений (определений) | 7,50 | Угол забора (изгороди, ограды) |
| 3 | 352 190,38 | 1 283 103,83 | 352 190,38 | 1 283 103,83 | | $\sqrt{(0,07^2 + 0,07^2)} = 0,10$ | |
| 4 | 352 190,14 | 1 283 103,23 | 352 190,14 | 1 283 103,23 | | | |
| 5 | 352 205,83 | 1 283 090,58 | 352 205,83 | 1 283 090,58 | | | |
| 1 | 352 217,02 | 1 283 119,06 | — | — | | 0,20 | |

2. Сведения о частях границ уточняемого земельного участка с кадастровым номером
57:10:0050701:96
:

| Обозначение части границ | | Горизонтальное проложение (S), м | Описание прохождения части границ | Сведения о согласовании местоположения границ (согласовано/спорное) |
|--------------------------|-------|----------------------------------|-----------------------------------|---|
| от т. | до т. | | | |
| 1 | 2 | 3 | 4 | 5 |
| н1У | н2У | 20,34 | | согласовано |
| н2У | 3 | 30,98 | | |
| 3 | 4 | 0,65 | | |
| 4 | 5 | 20,15 | | |
| 5 | н1У | 30,72 | | |

3. Сведения о характеристиках уточняемого земельного участка с кадастровым номером
57:10:0050701:96
:

| № п/п | Наименование характеристики | Значение характеристики |
|-------|--|--|
| 1 | 2 | 3 |
| 1. | Адрес земельного участка | — |
| 1.1. | Сведения о местоположении земельного участка (при отсутствии адреса) в структурированном в соответствии с федеральной информационной адресной системой виде | Российская Федерация, Орловская область, Орловский р-н |
| 1.2. | Дополнительные сведения о местоположении земельного участка | — |
| 2. | Площадь земельного участка ± величина погрешности определения (вычисления) площади (Р ± ΔР), м² | 598 ± 17,00 |
| 3. | Формула, примененная для вычисления предельной погрешности определения площади земельного участка, с подставленными значениями и итоговые (вычисленные) значения | 3,5*0,20*√(598,00) = 17 |

| | | | | | | | |
|--|--|--------------|--|--------------|---|--|--------------------------------|
| 1 | 2 | | | | 3 | | |
| 4. | Площадь земельного участка согласно сведениям Единого государственного реестра недвижимости (Ркад), м² | | | | 598,00 | | |
| 5. | Оценка расхождения Р и Ркад (Р - Ркад), м² | | | | 0 | | |
| 6. | Предельный минимальный и максимальный размеры земельного участка (Рмин и Рмакс), м² | | | | Рмин = Рмин = 400 Рмакс = Рмакс = 2 500 | | |
| 7. | Кадастровый или иной государственный учетный номер (инвентарный) здания, сооружения, объекта незавершенного строительства, расположенного на земельном участке | | | | — | | |
| 8. | Вид (виды) разрешенного использования | | | | Для садоводства и огородничества | | |
| 8.1. | Дополнительные сведения об использовании земельного участка | | | | — | | |
| 9. | Сведения о земельных участках (землях общего пользования, территории общего пользования), посредством которых обеспечивается доступ | | | | Земли общего пользования | | |
| 10. | Иные сведения | | | | — | | |
| 4. Пояснения к сведениям об уточняемом земельном участке с кадастровым номером | | | | | 57:10:0050701:96 : | | |
| 1. | — | | | | | | |
| 1. Сведения о характерных точках границ уточняемого земельного участка с кадастровым номером | | | | | 57:10:0050701:166 : | | |
| Система координат | | | | | МСК-57 зона 1 Зона № 1 | | |
| Обозначение характерных точек границ | Координаты, м | | | | Метод определения координат | Формулы, примененные для расчета средней квадратической погрешности определения координат характерных точек границ (Mt), с подставленными в такие формулы значениями и итоговые (вычисленные) значения Mt, м | Описание закрепления точки |
| | содержатся в Едином государственном реестре недвижимости | | определены в результате выполнения комплексных кадастровых работ | | | | |
| | X | Y | X | Y | | | |
| 1 | 2 | 3 | 4 | 5 | 6 | 7 | 8 |
| 1 | 352 239,05 | 1 283 100,48 | — | — | Метод спутниковых геодезических измерений (определений) | 0,20 | Угол забора (изгороди, ограды) |
| н1У | — | — | 352 239,08 | 1 283 100,53 | | $\sqrt{(0,07^2 + 0,07^2)} = 0,10$ | |
| н2У | — | — | 352 217,10 | 1 283 119,16 | | | |

| 1 | 2 | 3 | 4 | 5 | 6 | 7 | 8 |
|---|------------|--------------|------------|--------------|---|-----------------------------------|--------------------------------|
| 2 | 352 217,02 | 1 283 119,06 | — | — | Метод спутниковых геодезических измерений (определений) | 0,20 | Угол забора (изгороди, ограды) |
| 3 | 352 205,83 | 1 283 090,58 | 352 205,83 | 1 283 090,58 | | $\sqrt{(0,07^2 + 0,07^2)} = 0,10$ | |
| 4 | 352 225,10 | 1 283 073,31 | 352 225,10 | 1 283 073,31 | | | |
| 1 | 352 239,05 | 1 283 100,48 | — | — | | 0,20 | |

2. Сведения о частях границ уточняемого земельного участка с кадастровым номером 57:10:0050701:166 :

| Обозначение части границ | | Горизонтальное проложение (S), м | Описание прохождения части границ | Сведения о согласовании местоположения границ (согласовано/спорное) |
|--------------------------|-------|----------------------------------|-----------------------------------|---|
| от т. | до т. | | | |
| 1 | 2 | 3 | 4 | 5 |
| н1У | н2У | 28,81 | - | согласовано |
| н2У | 3 | 30,72 | | |
| 3 | 4 | 25,88 | | |
| 4 | н1У | 30,60 | | |

3. Сведения о характеристиках уточняемого земельного участка с кадастровым номером 57:10:0050701:166 :

| № п/п | Наименование характеристики | Значение характеристики |
|-------|--|--|
| 1 | 2 | 3 |
| 1. | Адрес земельного участка | — |
| 1.1. | Сведения о местоположении земельного участка (при отсутствии адреса) в структурированном в соответствии с федеральной информационной адресной системой виде | Российская Федерация, Орловская область, Орловский р-н |
| 1.2. | Дополнительные сведения о местоположении земельного участка | — |
| 2. | Площадь земельного участка ± величина погрешности определения (вычисления) площади ($P \pm \Delta P$), м² | $802 \pm 20,00$ |
| 3. | Формула, примененная для вычисления предельной погрешности определения площади земельного участка, с подставленными значениями и итоговые (вычисленные) значения | $3,5 * 0,20 * \sqrt{(802,00)} = 20$ |
| 4. | Площадь земельного участка согласно сведениям Единого государственного реестра недвижимости (Ркад), м² | 800,00 |
| 5. | Оценка расхождения Р и Ркад ($P - P_{кад}$), м² | 2 |

| | | | | | | | |
|--|--|--------------|--|--------------|---|--|--------------------------------|
| 1 | 2 | | | | 3 | | |
| 6. | Предельный минимальный и максимальный размеры земельного участка (Рмин и Рмакс), м² | | | | Рмин = Рмин = 400 Рмакс = Рмакс = 2 500 | | |
| 7. | Кадастровый или иной государственный учетный номер (инвентарный) здания, сооружения, объекта незавершенного строительства, расположенного на земельном участке | | | | 57:10:0050701:364 | | |
| 8. | Вид (виды) разрешенного использования | | | | Для садоводства | | |
| 8.1. | Дополнительные сведения об использовании земельного участка | | | | — | | |
| 9. | Сведения о земельных участках (землях общего пользования, территории общего пользования), посредством которых обеспечивается доступ | | | | Земли общего пользования | | |
| 10. | Иные сведения | | | | — | | |
| 4. Пояснения к сведениям об уточняемом земельном участке с кадастровым номером | | | | | 57:10:0050701:166 : | | |
| 1. | — | | | | | | |
| 1. Сведения о характерных точках границ уточняемого земельного участка с кадастровым номером | | | | | 57:10:0050701:167 : | | |
| Система координат МСК-57 зона 1 | | | | | Зона № 1 | | |
| Обозначение характерных точек границ | Координаты, м | | | | Метод определения координат | Формулы, примененные для расчета средней квадратической погрешности определения координат характерных точек границ (Mt), с подставленными в такие формулы значениями и итоговые (вычисленные) значения Mt, м | Описание закрепления точки |
| | содержатся в Едином государственном реестре недвижимости | | определены в результате выполнения комплексных кадастровых работ | | | | |
| | X | Y | X | Y | | | |
| 1 | 2 | 3 | 4 | 5 | 6 | 7 | 8 |
| н1У | — | — | 352 257,61 | 1 283 084,82 | Метод спутниковых геодезических измерений (определений) | $\sqrt{(0,07^2 + 0,07^2)} = 0,10$ | Угол забора (изгороди, ограды) |
| 1 | 352 252,66 | 1 283 088,57 | — | — | | 0,20 | |
| 2 | 352 246,93 | 1 283 090,64 | — | — | | | |
| 3 | 352 248,23 | 1 283 092,74 | — | — | | | |
| н2У | — | — | 352 239,08 | 1 283 100,53 | | $\sqrt{(0,07^2 + 0,07^2)} = 0,10$ | |

| | | | | | | | |
|--|-----------------------------|----------------------------------|-----------------------------------|-------------------------|---|-----------------------------------|--------------------------------|
| 1 | 2 | 3 | 4 | 5 | 6 | 7 | 8 |
| 4 | 352 239,05 | 1 283 100,48 | — | — | Метод спутниковых геодезических измерений (определений) | 0,20 | Угол забора (изгороди, ограды) |
| 5 | 352 225,10 | 1 283 073,31 | 352 225,10 | 1 283 073,31 | | $\sqrt{(0,07^2 + 0,07^2)} = 0,10$ | |
| 6 | 352 227,37 | 1 283 071,67 | 352 227,37 | 1 283 071,67 | | | |
| 7 | 352 229,61 | 1 283 071,16 | 352 229,61 | 1 283 071,16 | | | |
| н3У | — | — | 352 235,07 | 1 283 068,11 | | | |
| н4У | — | — | 352 237,15 | 1 283 066,77 | | 0,20 | |
| 8 | 352 237,25 | 1 283 066,89 | — | — | | | |
| 9 | 352 257,33 | 1 283 084,57 | — | — | | | |
| н1У | — | — | 352 257,61 | 1 283 084,82 | | $\sqrt{(0,07^2 + 0,07^2)} = 0,10$ | |
| 2. Сведения о частях границ уточняемого земельного участка с кадастровым номером | | | | | | 57:10:0050701:167 | |
| Обозначение части границ | | Горизонтальное проложение (S), м | Описание прохождения части границ | | Сведения о согласовании местоположения границ (согласовано/спорное) | | |
| от т. | до т. | | | | | | |
| 1 | 2 | 3 | 4 | | 5 | | |
| н1У | н2У | 24,29 | | | согласовано | | |
| н2У | 5 | 30,60 | | | | | |
| 5 | 6 | 2,80 | | | | | |
| 6 | 7 | 2,30 | | | | | |
| 7 | н3У | 6,25 | | | | | |
| н3У | н4У | 2,47 | | | | | |
| н4У | н1У | 27,28 | | | | | |
| 3. Сведения о характеристиках уточняемого земельного участка с кадастровым номером | | | | | | 57:10:0050701:167 | |
| № п/п | Наименование характеристики | | | Значение характеристики | | | |
| 1 | 2 | | | 3 | | | |

| 1 | 2 | 3 |
|---|--|---|
| 1. | Адрес земельного участка | — |
| 1.1. | Сведения о местоположении земельного участка (при отсутствии адреса) в структурированном в соответствии с федеральной информационной адресной системой виде | Российская Федерация, Орловская область, Орловский р-н |
| 1.2. | Дополнительные сведения о местоположении земельного участка | — |
| 2. | Площадь земельного участка \pm величина погрешности определения (вычисления) площади ($P \pm \Delta P$), м ² | $537 \pm 16,00$ |
| 3. | Формула, примененная для вычисления предельной погрешности определения площади земельного участка, с подставленными значениями и итоговые (вычисленные) значения | $3,5*0,20*\sqrt{(537,00)} = 16$ |
| 4. | Площадь земельного участка согласно сведениям Единого государственного реестра недвижимости (Ркад), м ² | 525,00 |
| 5. | Оценка расхождения Р и Ркад ($P - P_{кад}$), м ² | 12 |
| 6. | Предельный минимальный и максимальный размеры земельного участка ($P_{мин}$ и $P_{макс}$), м ² | $P_{мин} = P_{мин} = 400$ $P_{макс} = P_{макс} = 2\,500$ |
| 7. | Кадастровый или иной государственный учетный номер (инвентарный) здания, сооружения, объекта незавершенного строительства, расположенного на земельном участке | — |
| 8. | Вид (виды) разрешенного использования | Для садоводства |
| 8.1. | Дополнительные сведения об использовании земельного участка | — |
| 9. | Сведения о земельных участках (землях общего пользования, территории общего пользования), посредством которых обеспечивается доступ | Земли общего пользования |
| 10. | Иные сведения | — |
| 4. Пояснения к сведениям об уточняемом земельном участке с кадастровым номером | | 57:10:0050701:167 : |
| 1. | — | |

| 1. Сведения о характерных точках границ уточняемого земельного участка с кадастровым номером | | | | | 57:10:0050701:94 | | |
|--|--|--------------|--|--------------|--|--|-----------------------------------|
| Система координат | | | | | МСК-57 зона 1 | | |
| | | | | | Зона № 1 | | |
| Обоз- начение харак- терных точек границ | Координаты, м | | | | Метод определения координат | Формулы, примененные для расчета средней квадратической погрешности определения координат характерных точек границ (Mt), с подставленными в такие формулы значениями и итоговые (вычисленные) значения Mt, м | Описание закрепления точки |
| | содержатся в Едином государственном реестре недвижимости | | определены в результате выполнения комплексных кадастровых работ | | | | |
| | X | Y | X | Y | | | |
| 1 | 2 | 3 | 4 | 5 | 6 | 7 | 8 |
| 1 | 352 279,96 | 1 283 090,05 | — | — | Метод спутниковых геодезических измерений (определений) | 0,10 | Угол забора (изгороди, ограды) |
| 2 | 352 276,50 | 1 283 110,65 | — | — | | | |
| 3 | 352 273,11 | 1 283 113,73 | — | — | | | |
| 4 | 352 261,94 | 1 283 124,13 | — | — | | | |
| 5 | 352 250,37 | 1 283 096,84 | — | — | | | |
| 6 | 352 267,79 | 1 283 084,05 | — | — | | | |
| н1У | — | — | 352 250,75 | 1 283 097,52 | | $\sqrt{(0,07^2 + 0,07^2)} = 0,10$ | |
| н2У | — | — | 352 267,79 | 1 283 084,07 | | | |
| н3У | — | — | 352 273,68 | 1 283 091,53 | | | |
| н4У | — | — | 352 280,54 | 1 283 105,60 | | | |
| н5У | — | — | 352 276,53 | 1 283 110,37 | | | |
| н6У | — | — | 352 261,83 | 1 283 123,90 | | | |

| | | | | | | | |
|--|--|----------------------------------|-----------------------------------|---|---|------------------|--------------------------------|
| 1 | 2 | 3 | 4 | 5 | 6 | 7 | 8 |
| 1 | 352 279,96 | 1 283 090,05 | — | — | Метод спутниковых геодезических измерений (определений) | 0,10 | Угол забора (изгороди, ограды) |
| 2. Сведения о частях границ уточняемого земельного участка с кадастровым номером | | | | | | 57:10:0050701:94 | |
| Обозначение части границ | | Горизонтальное проложение (S), м | Описание прохождения части границ | | Сведения о согласовании местоположения границ (согласовано/спорное) | | |
| от т. | до т. | | | | | | |
| 1 | 2 | 3 | 4 | | 5 | | |
| н1У | н2У | 21,71 | - | | согласовано | | |
| н2У | н3У | 9,50 | | | | | |
| н3У | н4У | 15,65 | | | | | |
| н4У | н5У | 6,23 | | | | | |
| н5У | н6У | 19,98 | | | | | |
| н6У | н1У | 28,61 | | | | | |
| 3. Сведения о характеристиках уточняемого земельного участка с кадастровым номером | | | | | | 57:10:0050701:94 | |
| № п/п | Наименование характеристики | | | | Значение характеристики | | |
| 1 | 2 | | | | 3 | | |
| 1. | Адрес земельного участка | | | | — | | |
| 1.1. | Сведения о местоположении земельного участка (при отсутствии адреса) в структурированном в соответствии с федеральной информационной адресной системой виде | | | | Российская Федерация, Орловская область, Орловский р-н | | |
| 1.2. | Дополнительные сведения о местоположении земельного участка | | | | — | | |
| 2. | Площадь земельного участка ± величина погрешности определения (вычисления) площади (Р ± ΔР), м² | | | | 641 ± 18,00 | | |
| 3. | Формула, примененная для вычисления предельной погрешности определения площади земельного участка, с подставленными значениями и итоговые (вычисленные) значения | | | | 3,5*0,20*√(641,00) = 18 | | |
| 4. | Площадь земельного участка согласно сведениям Единого государственного реестра недвижимости (Ркад), м² | | | | 699,00 | | |
| 5. | Оценка расхождения Р и Ркад (Р - Ркад), м² | | | | 58 | | |
| 6. | Предельный минимальный и максимальный размеры земельного участка (Рмин и Рмакс), м² | | | | Рмин = Рмин = 400 Рмакс = Рмакс = 2 500 | | |

| | | | | | | | |
|--|--|--------------|--|--------------|---|--|--------------------------------|
| 1 | 2 | | | | 3 | | |
| 7. | Кадастровый или иной государственный учетный номер (инвентарный) здания, сооружения, объекта незавершенного строительства, расположенного на земельном участке | | | | — | | |
| 8. | Вид (виды) разрешенного использования | | | | Для садоводства и огородничества | | |
| 8.1. | Дополнительные сведения об использовании земельного участка | | | | — | | |
| 9. | Сведения о земельных участках (землях общего пользования, территории общего пользования), посредством которых обеспечивается доступ | | | | Земли общего пользования | | |
| 10. | Иные сведения | | | | — | | |
| 4. Пояснения к сведениям об уточняемом земельном участке с кадастровым номером | | | | | 57:10:0050701:94 | | |
| 1. | — | | | | | | |
| 1. Сведения о характерных точках границ уточняемого земельного участка с кадастровым номером | | | | | 57:10:0050701:92 | | |
| Система координат | | | | | МСК-57 зона 1 | | |
| | | | | | Зона № 1 | | |
| Обоз- начение харак- терных точек границ | Координаты, м | | | | Метод определения координат | Формулы, примененные для расчета средней квадратической погрешности определения координат характерных точек границ (Mt), с подставленными в такие формулы значениями и итоговые (вычисленные) значения Mt, м | Описание закрепления точки |
| | содержатся в Едином государственном реестре недвижимости | | определены в результате выполнения комплексных кадастровых работ | | | | |
| | X | Y | X | Y | | | |
| 1 | 2 | 3 | 4 | 5 | 6 | 7 | 8 |
| 6 | 352 214,75 | 1 283 164,90 | 352 214,75 | 1 283 164,90 | Метод спутниковых геодезических измерений (определений) | $\sqrt{(0,07^2 + 0,07^2)} = 0,10$ | Угол забора (изгороди, ограды) |
| n1Y | — | — | 352 202,52 | 1 283 136,32 | | | |
| 2 | 352 202,77 | 1 283 136,34 | — | — | | | |
| n2Y | — | — | 352 218,71 | 1 283 122,95 | | | |
| 3 | 352 218,81 | 1 283 123,22 | — | — | | | |
| 1 | 352 229,93 | 1 283 151,84 | 352 229,93 | 1 283 151,84 | | | |

| | | | | | | | |
|--|--|----------------------------------|-----------------------------------|--------------|---|-----------------------------------|--------------------------------|
| 1 | 2 | 3 | 4 | 5 | 6 | 7 | 8 |
| 6 | 352 214,75 | 1 283 164,90 | 352 214,75 | 1 283 164,90 | Метод спутниковых геодезических измерений (определений) | $\sqrt{(0,07^2 + 0,07^2)} = 0,10$ | Угол забора (изгороди, ограды) |
| 2. Сведения о частях границ уточняемого земельного участка с кадастровым номером | | | | | 57:10:0050701:92 | | |
| Обозначение части границ | | Горизонтальное проложение (S), м | Описание прохождения части границ | | Сведения о согласовании местоположения границ (согласовано/спорное) | | |
| от т. | до т. | | | | | | |
| 1 | 2 | 3 | 4 | | 5 | | |
| 6 | н1У | 31,09 | - | | согласовано | | |
| н1У | н2У | 21,00 | | | | | |
| н2У | 1 | 30,99 | | | | | |
| 1 | 6 | 20,02 | | | | | |
| 3. Сведения о характеристиках уточняемого земельного участка с кадастровым номером | | | | | 57:10:0050701:92 | | |
| № п/п | Наименование характеристики | | | | Значение характеристики | | |
| 1 | 2 | | | | 3 | | |
| 1. | Адрес земельного участка | | | | — | | |
| 1.1. | Сведения о местоположении земельного участка (при отсутствии адреса) в структурированном в соответствии с федеральной информационной адресной системой виде | | | | Российская Федерация, Орловская область, Орловский р-н | | |
| 1.2. | Дополнительные сведения о местоположении земельного участка | | | | — | | |
| 2. | Площадь земельного участка ± величина погрешности определения (вычисления) площади (Р ± ΔР), м² | | | | 606 ± 17,00 | | |
| 3. | Формула, примененная для вычисления предельной погрешности определения площади земельного участка, с подставленными значениями и итоговые (вычисленные) значения | | | | $3,5 \cdot 0,20 \cdot \sqrt{(606,00)} = 17$ | | |
| 4. | Площадь земельного участка согласно сведениям Единого государственного реестра недвижимости (Ркад), м² | | | | 598,00 | | |
| 5. | Оценка расхождения Р и Ркад (Р - Ркад), м² | | | | 8 | | |
| 6. | Предельный минимальный и максимальный размеры земельного участка (Рмин и Рмакс), м² | | | | Рмин = Рмин = 400 Рмакс = Рмакс = 2 500 | | |
| 7. | Кадастровый или иной государственный учетный номер (инвентарный) здания, сооружения, объекта незавершенного строительства, расположенного на земельном участке | | | | 57:10:0000000:1034 | | |
| 8. | Вид (виды) разрешенного использования | | | | Садоводство | | |

| | | | | | | | |
|--|---|--------------|--|--------------|--|--|-----------------------------------|
| 1 | 2 | | | | 3 | | |
| 8.1. | Дополнительные сведения об использовании земельного участка | | | | — | | |
| 9. | Сведения о земельных участках (землях общего пользования, территории общего пользования), посредством которых обеспечивается доступ | | | | Земли общего пользования | | |
| 10. | Иные сведения | | | | — | | |
| 4. Пояснения к сведениям об уточняемом земельном участке с кадастровым номером | | | | | 57:10:0050701:92 : | | |
| 1. | — | | | | | | |
| 1. Сведения о характерных точках границ уточняемого земельного участка с кадастровым номером | | | | | 57:10:0050701:91 : | | |
| Система координат | | | | | МСК-57 зона 1 Зона № 1 | | |
| Обозначение характерных точек границ | Координаты, м | | | | Метод определения координат | Формулы, примененные для расчета средней квадратической погрешности определения координат характерных точек границ (Mt), с подставленными в такие формулы значениями и итоговые (вычисленные) значения Mt, м | Описание закрепления точки |
| | содержатся в Едином государственном реестре недвижимости | | определены в результате выполнения комплексных кадастровых работ | | | | |
| | X | Y | X | Y | | | |
| 1 | 2 | 3 | 4 | 5 | 6 | 7 | 8 |
| 1 | 352 187,84 | 1 283 149,78 | — | — | Метод спутниковых геодезических измерений (определений) | 0,20 | Угол забора (изгороди, ограды) |
| 2 | 352 199,08 | 1 283 177,93 | — | — | | | |
| 3 | 352 180,79 | 1 283 192,43 | — | — | | | |
| 4 | 352 169,52 | 1 283 165,20 | — | — | | | |
| н1У | — | — | 352 169,39 | 1 283 165,13 | | $\sqrt{(0,07^2 + 0,07^2)} = 0,10$ | |
| н2У | — | — | 352 187,58 | 1 283 149,71 | | | |
| н3У | — | — | 352 199,01 | 1 283 178,12 | | | |
| н4У | — | — | 352 180,81 | 1 283 192,58 | | | |

| | | | | | | | |
|--|--|----------------------------------|-----------------------------------|---|---|------------------|--------------------------------|
| 1 | 2 | 3 | 4 | 5 | 6 | 7 | 8 |
| 1 | 352 187,84 | 1 283 149,78 | — | — | Метод спутниковых геодезических измерений (определений) | 0,20 | Угол забора (изгороди, ограды) |
| 2. Сведения о частях границ уточняемого земельного участка с кадастровым номером | | | | | | 57:10:0050701:91 | |
| Обозначение части границ | | Горизонтальное проложение (S), м | Описание прохождения части границ | | Сведения о согласовании местоположения границ (согласовано/спорное) | | |
| от т. | до т. | | | | | | |
| 1 | 2 | 3 | 4 | | 5 | | |
| н1У | н2У | 23,85 | | | согласовано | | |
| н2У | н3У | 30,62 | | | | | |
| н3У | н4У | 23,25 | | | | | |
| н4У | н1У | 29,73 | | | | | |
| 3. Сведения о характеристиках уточняемого земельного участка с кадастровым номером | | | | | | 57:10:0050701:91 | |
| № п/п | Наименование характеристики | | | | Значение характеристики | | |
| 1 | 2 | | | | 3 | | |
| 1. | Адрес земельного участка | | | | — | | |
| 1.1. | Сведения о местоположении земельного участка (при отсутствии адреса) в структурированном в соответствии с федеральной информационной адресной системой виде | | | | Российская Федерация, Орловская область, Орловский р-н | | |
| 1.2. | Дополнительные сведения о местоположении земельного участка | | | | — | | |
| 2. | Площадь земельного участка ± величина погрешности определения (вычисления) площади (Р ± ΔР), м² | | | | 679 ± 18,00 | | |
| 3. | Формула, примененная для вычисления предельной погрешности определения площади земельного участка, с подставленными значениями и итоговые (вычисленные) значения | | | | 3,5*0,20*√(679,00) = 18 | | |
| 4. | Площадь земельного участка согласно сведениям Единого государственного реестра недвижимости (Ркад), м² | | | | 675,00 | | |
| 5. | Оценка расхождения Р и Ркад (Р - Ркад), м² | | | | 4 | | |
| 6. | Предельный минимальный и максимальный размеры земельного участка (Рмин и Рмакс), м² | | | | Рмин = Рмин = 400 Рмакс = Рмакс = 2 500 | | |
| 7. | Кадастровый или иной государственный учетный номер (инвентарный) здания, сооружения, объекта незавершенного строительства, расположенного на земельном участке | | | | — | | |
| 8. | Вид (виды) разрешенного использования | | | | Для садоводства и огородничества | | |

| | | | | | | | |
|--|---|--------------|--|--------------|---|--|--------------------------------|
| 1 | 2 | 3 | | | | | |
| 8.1. | Дополнительные сведения об использовании земельного участка | | | | — | | |
| 9. | Сведения о земельных участках (землях общего пользования, территории общего пользования), посредством которых обеспечивается доступ | | | | Земли общего пользования | | |
| 10. | Иные сведения | | | | — | | |
| 4. Пояснения к сведениям об уточняемом земельном участке с кадастровым номером | | | | | 57:10:0050701:91 : | | |
| 1. | — | | | | | | |
| 1. Сведения о характерных точках границ уточняемого земельного участка с кадастровым номером | | | | | 57:10:0050701:392 : | | |
| Система координат МСК-57 зона 1 | | | | | Зона № 1 | | |
| Обозначение характерных точек границ | Координаты, м | | | | Метод определения координат | Формулы, примененные для расчета средней квадратической погрешности определения координат характерных точек границ (Mt), с подставленными в такие формулы значениями и итоговые (вычисленные) значения Mt, м | Описание закрепления точки |
| | содержатся в Едином государственном реестре недвижимости | | определены в результате выполнения комплексных кадастровых работ | | | | |
| | X | Y | X | Y | | | |
| 1 | 2 | 3 | 4 | 5 | 6 | 7 | 8 |
| 1 | 352 214,75 | 1 283 164,90 | 352 214,75 | 1 283 164,90 | Метод спутниковых геодезических измерений (определений) | $\sqrt{(0,07^2 + 0,07^2)} = 0,10$ | Угол забора (изгороди, ограды) |
| 5 | 352 225,76 | 1 283 192,84 | — | — | | 0,10 | |
| н1У | — | — | 352 226,11 | 1 283 193,80 | | $\sqrt{(0,07^2 + 0,07^2)} = 0,10$ | |
| н2У | — | — | 352 210,56 | 1 283 206,51 | | | |
| 3 | 352 210,43 | 1 283 206,46 | — | — | | | |
| 4 | 352 204,31 | 1 283 191,72 | — | — | | 0,10 | |
| 5 | 352 198,84 | 1 283 178,12 | — | — | | | |
| 6 | 352 199,08 | 1 283 177,93 | — | — | | 0,20 | |

| | | | | | | | |
|-----|------------|--------------|------------|--------------|---|-----------------------------------|--------------------------------|
| 1 | 2 | 3 | 4 | 5 | 6 | 7 | 8 |
| нЗУ | — | — | 352 199,01 | 1 283 178,12 | Метод спутниковых геодезических измерений (определений) | $\sqrt{(0,07^2 + 0,07^2)} = 0,10$ | Угол забора (изгороди, ограды) |
| 7 | 352 199,02 | 1 283 177,78 | — | — | | 0,10 | |
| 1 | 352 214,75 | 1 283 164,90 | 352 214,75 | 1 283 164,90 | | $\sqrt{(0,07^2 + 0,07^2)} = 0,10$ | |

2. Сведения о частях границ уточняемого земельного участка с кадастровым номером
57:10:0050701:392
:

| Обозначение части границ | | Горизонтальное проложение (S), м | Описание прохождения части границ | Сведения о согласовании местоположения границ (согласовано/спорное) |
|--------------------------|-------|----------------------------------|-----------------------------------|---|
| от т. | до т. | | | |
| 1 | 2 | 3 | 4 | 5 |
| 1 | н1У | 31,05 | | согласовано |
| н1У | н2У | 20,08 | | |
| н2У | н3У | 30,65 | | |
| н3У | 1 | 20,56 | | |

3. Сведения о характеристиках уточняемого земельного участка с кадастровым номером
57:10:0050701:392
:

| № п/п | Наименование характеристики | Значение характеристики |
|-------|--|--|
| 1 | 2 | 3 |
| 1. | Адрес земельного участка | Российская Федерация, Орловская область, м.о. Орловский, п. Дружный, тер. СНТ Ветеран-2, ул. Сиреневая, з/у 73 |
| 1.1. | Сведения о местоположении земельного участка (при отсутствии адреса) в структурированном в соответствии с федеральной информационной адресной системой виде | — |
| 1.2. | Дополнительные сведения о местоположении земельного участка | — |
| 2. | Площадь земельного участка ± величина погрешности определения (вычисления) площади (Р ± ΔР), м² | 597 ± 17,00 |
| 3. | Формула, примененная для вычисления предельной погрешности определения площади земельного участка, с подставленными значениями и итоговые (вычисленные) значения | $3,5*0,20*\sqrt{(597,00)} = 17$ |
| 4. | Площадь земельного участка согласно сведениям Единого государственного реестра недвижимости (Ркад), м² | 594,00 |
| 5. | Оценка расхождения Р и Ркад (Р - Ркад), м² | 3 |
| 6. | Предельный минимальный и максимальный размеры земельного участка (Рмин и Рмакс), м² | Рмин = Рмин = 400 Рмакс = Рмакс = 2 500 |

| | | | | | | | |
|--|--|--------------|--|--------------|---|--|--------------------------------|
| 1 | 2 | | | | 3 | | |
| 7. | Кадастровый или иной государственный учетный номер (инвентарный) здания, сооружения, объекта незавершенного строительства, расположенного на земельном участке | | | | — | | |
| 8. | Вид (виды) разрешенного использования | | | | для ведения садоводства и огородничества | | |
| 8.1. | Дополнительные сведения об использовании земельного участка | | | | — | | |
| 9. | Сведения о земельных участках (землях общего пользования, территории общего пользования), посредством которых обеспечивается доступ | | | | Земли общего пользования | | |
| 10. | Иные сведения | | | | — | | |
| 4. Пояснения к сведениям об уточняемом земельном участке с кадастровым номером | | | | | 57:10:0050701:392 | | |
| 1. | — | | | | | | |
| 1. Сведения о характерных точках границ уточняемого земельного участка с кадастровым номером | | | | | 57:10:0050701:391 | | |
| Система координат | | | | | МСК-57 зона 1 | | |
| | | | | | Зона № 1 | | |
| Обозначение характерных точек границ | Координаты, м | | | | Метод определения координат | Формулы, примененные для расчета средней квадратической погрешности определения координат характерных точек границ (Mt), с подставленными в такие формулы значениями и итоговые (вычисленные) значения Mt, м | Описание закрепления точки |
| | содержатся в Едином государственном реестре недвижимости | | определены в результате выполнения комплексных кадастровых работ | | | | |
| | X | Y | X | Y | | | |
| 1 | 2 | 3 | 4 | 5 | 6 | 7 | 8 |
| 1 | 352 229,93 | 1 283 151,84 | 352 229,93 | 1 283 151,84 | Метод спутниковых геодезических измерений (определений) | $\sqrt{(0,07^2 + 0,07^2)} = 0,10$ | Угол забора (изгороди, ограды) |
| 2 | 352 241,19 | 1 283 180,10 | — | — | | 0,10 | |
| n1Y | — | — | 352 241,37 | 1 283 180,28 | | $\sqrt{(0,07^2 + 0,07^2)} = 0,10$ | |
| n2Y | — | — | 352 226,11 | 1 283 193,80 | | | |
| 3 | 352 225,92 | 1 283 193,21 | — | — | | | |
| 4 | 352 225,77 | 1 283 192,83 | — | — | | 0,10 | |

| 1 | 2 | 3 | 4 | 5 | 6 | 7 | 8 |
|---|------------|--------------|------------|--------------|---|-----------------------------------|--------------------------------|
| 5 | 352 225,76 | 1 283 192,84 | — | — | Метод спутниковых геодезических измерений (определений) | 0,10 | Угол забора (изгороди, ограды) |
| 6 | 352 214,75 | 1 283 164,90 | 352 214,75 | 1 283 164,90 | | $\sqrt{(0,07^2 + 0,07^2)} = 0,10$ | |
| 1 | 352 229,93 | 1 283 151,84 | 352 229,93 | 1 283 151,84 | | | |

2. Сведения о частях границ уточняемого земельного участка с кадастровым номером
57:10:0050701:391
:

| Обозначение части границ | | Горизонтальное проложение (S), м | Описание прохождения части границ | Сведения о согласовании местоположения границ (согласовано/спорное) |
|--------------------------|-------|----------------------------------|-----------------------------------|---|
| от т. | до т. | | | |
| 1 | 2 | 3 | 4 | 5 |
| 1 | н1У | 30,65 | | согласовано |
| н1У | н2У | 20,39 | | |
| н2У | 6 | 31,05 | | |
| 6 | 1 | 20,02 | | |

3. Сведения о характеристиках уточняемого земельного участка с кадастровым номером
57:10:0050701:391
:

| № п/п | Наименование характеристики | Значение характеристики |
|-------|--|--|
| 1 | 2 | 3 |
| 1. | Адрес земельного участка | Российская Федерация, Орловская область, м.о. Орловский, п. Дружный, тер. СНТ Ветеран-2, ул. Сиреневая, з/у 74 |
| 1.1. | Сведения о местоположении земельного участка (при отсутствии адреса) в структурированном в соответствии с федеральной информационной адресной системой виде | — |
| 1.2. | Дополнительные сведения о местоположении земельного участка | — |
| 2. | Площадь земельного участка ± величина погрешности определения (вычисления) площади (Р ± ΔР), м² | 588 ± 17,00 |
| 3. | Формула, примененная для вычисления предельной погрешности определения площади земельного участка, с подставленными значениями и итоговые (вычисленные) значения | $3,5*0,20*\sqrt{(588,00)} = 17$ |
| 4. | Площадь земельного участка согласно сведениям Единого государственного реестра недвижимости (Ркад), м² | 578,00 |
| 5. | Оценка расхождения Р и Ркад (Р - Ркад), м² | 10 |
| 6. | Предельный минимальный и максимальный размеры земельного участка (Рмин и Рмакс), м² | Рмин = Рмин = 400 Рмакс = Рмакс = 2 500 |

| | | | | | | | |
|--|--|--------------|--|--------------|--|--|-----------------------------------|
| 1 | 2 | | | | 3 | | |
| 7. | Кадастровый или иной государственный учетный номер (инвентарный) здания, сооружения, объекта незавершенного строительства, расположенного на земельном участке | | | | — | | |
| 8. | Вид (виды) разрешенного использования | | | | для ведения садоводства и огородничества | | |
| 8.1. | Дополнительные сведения об использовании земельного участка | | | | — | | |
| 9. | Сведения о земельных участках (землях общего пользования, территории общего пользования), посредством которых обеспечивается доступ | | | | Земли общего пользования | | |
| 10. | Иные сведения | | | | — | | |
| 4. Пояснения к сведениям об уточняемом земельном участке с кадастровым номером | | | | | 57:10:0050701:391 | | |
| 1. | | | | | — | | |
| 1. Сведения о характерных точках границ уточняемого земельного участка с кадастровым номером | | | | | 57:10:0050701:87 | | |
| Система координат | | | | | МСК-57 зона 1 | | |
| | | | | | Зона № 1 | | |
| Обоз- начение харак- терных точек границ | Координаты, м | | | | Метод определения координат | Формулы, примененные для расчета средней квадратической погрешности определения координат характерных точек границ (Mt), с подставленными в такие формулы значениями и итоговые (вычисленные) значения Mt, м | Описание закрепления точки |
| | содержатся в Едином государственном реестре недвижимости | | определены в результате выполнения комплексных кадастровых работ | | | | |
| | X | Y | X | Y | | | |
| 1 | 2 | 3 | 4 | 5 | 6 | 7 | 8 |
| 1 | 352 246,92 | 1 283 137,38 | 352 246,92 | 1 283 137,38 | Метод спутниковых геодезических измерений (определений) | $\sqrt{(0,07^2 + 0,07^2)} = 0,10$ | Угол забора (изгороди, ограды) |
| n1Y | — | — | 352 257,86 | 1 283 165,61 | | | |
| 2 | 352 257,70 | 1 283 165,57 | — | — | | 7,50 | |
| n2Y | — | — | 352 241,37 | 1 283 180,28 | | $\sqrt{(0,07^2 + 0,07^2)} = 0,10$ | |
| 3 | 352 241,23 | 1 283 180,12 | — | — | | | |
| 4 | 352 229,99 | 1 283 151,88 | — | — | | 7,50 | |

| 1 | 2 | 3 | 4 | 5 | 6 | 7 | 8 |
|-----|------------|--------------|------------|--------------|---|-----------------------------------|--------------------------------|
| нЗУ | — | — | 352 229,93 | 1 283 151,84 | Метод спутниковых геодезических измерений (определений) | $\sqrt{(0,07^2 + 0,07^2)} = 0,10$ | Угол забора (изгороди, ограды) |
| 1 | 352 246,92 | 1 283 137,38 | 352 246,92 | 1 283 137,38 | | | |

2. Сведения о частях границ уточняемого земельного участка с кадастровым номером 57:10:0050701:87 :

| Обозначение части границ | | Горизонтальное проложение (S), м | Описание прохождения части границ | Сведения о согласовании местоположения границ (согласовано/спорное) |
|--------------------------|-------|----------------------------------|-----------------------------------|---|
| от т. | до т. | | | |
| 1 | 2 | 3 | 4 | 5 |
| 1 | н1У | 30,28 | | согласовано |
| н1У | н2У | 22,07 | | |
| н2У | н3У | 30,65 | | |
| н3У | 1 | 22,31 | | |

3. Сведения о характеристиках уточняемого земельного участка с кадастровым номером 57:10:0050701:87 :

| № п/п | Наименование характеристики | Значение характеристики |
|-------|--|--|
| 1 | 2 | 3 |
| 1. | Адрес земельного участка | — |
| 1.1. | Сведения о местоположении земельного участка (при отсутствии адреса) в структурированном в соответствии с федеральной информационной адресной системой виде | Российская Федерация, Орловская область, Орловский р-н |
| 1.2. | Дополнительные сведения о местоположении земельного участка | — |
| 2. | Площадь земельного участка ± величина погрешности определения (вычисления) площади ($P \pm \Delta P$), м² | $637 \pm 18,00$ |
| 3. | Формула, примененная для вычисления предельной погрешности определения площади земельного участка, с подставленными значениями и итоговые (вычисленные) значения | $3,5 * 0,20 * \sqrt{(637,00)} = 18$ |
| 4. | Площадь земельного участка согласно сведениям Единого государственного реестра недвижимости (Ркад), м² | 631,00 |
| 5. | Оценка расхождения Р и Ркад ($P - P_{кад}$), м² | 6 |
| 6. | Предельный минимальный и максимальный размеры земельного участка (Рмин и Рмакс), м² | Рмин = Рмин = 400 Рмакс = Рмакс = 2 500 |
| 7. | Кадастровый или иной государственный учетный номер (инвентарный) здания, сооружения, объекта незавершенного строительства, расположенного на земельном участке | — |

| | | | | | | | |
|--|---|--------------|--|--------------|--|--|-----------------------------------|
| 1 | 2 | | | | 3 | | |
| 8. | Вид (виды) разрешенного использования | | | | Для садоводства и огородничества | | |
| 8.1. | Дополнительные сведения об использовании земельного участка | | | | — | | |
| 9. | Сведения о земельных участках (землях общего пользования, территории общего пользования), посредством которых обеспечивается доступ | | | | Земли общего пользования | | |
| 10. | Иные сведения | | | | — | | |
| 4. Пояснения к сведениям об уточняемом земельном участке с кадастровым номером | | | | | 57:10:0050701:87 : | | |
| 1. | — | | | | | | |
| 1. Сведения о характерных точках границ уточняемого земельного участка с кадастровым номером | | | | | 57:10:0050701:71 : | | |
| Система координат МСК-57 зона 1 | | | | | Зона № 1 | | |
| Обоз- начение харак- терных точек границ | Координаты, м | | | | Метод определения координат | Формулы, примененные для расчета средней квадратической погрешности определения координат характерных точек границ (Mt), с подставленными в такие формулы значениями и итоговые (вычисленные) значения Mt, м | Описание закрепления точки |
| | содержатся в Едином государственном реестре недвижимости | | определены в результате выполнения комплексных кадастровых работ | | | | |
| | X | Y | X | Y | | | |
| 1 | 2 | 3 | 4 | 5 | 6 | 7 | 8 |
| 1 | 352 227,28 | 1 283 197,31 | — | — | Метод спутниковых геодезических измерений (определений) | 0,10 | Угол забора (изгороди, ограды) |
| 2 | 352 238,58 | 1 283 226,02 | — | — | | | |
| 3 | 352 223,27 | 1 283 239,11 | — | — | | | |
| 4 | 352 212,21 | 1 283 210,42 | — | — | | | |
| н1У | — | — | 352 227,47 | 1 283 197,32 | | $\sqrt{(0,07^2 + 0,07^2)} = 0,10$ | |
| н2У | — | — | 352 239,12 | 1 283 225,68 | | | |
| н3У | — | — | 352 223,86 | 1 283 238,66 | | | |

| | | | | | | | |
|--|--|----------------------------------|-----------------------------------|--------------|---|-----------------------------------|--------------------------------|
| 1 | 2 | 3 | 4 | 5 | 6 | 7 | 8 |
| н4У | — | — | 352 212,34 | 1 283 209,78 | Метод спутниковых геодезических измерений (определений) | $\sqrt{(0,07^2 + 0,07^2)} = 0,10$ | Угол забора (изгороди, ограды) |
| 1 | 352 227,28 | 1 283 197,31 | — | — | | 0,10 | |
| 2. Сведения о частях границ уточняемого земельного участка с кадастровым номером | | | | | | 57:10:0050701:71 : | |
| Обозначение части границ | | Горизонтальное проложение (S), м | Описание прохождения части границ | | Сведения о согласовании местоположения границ (согласовано/спорное) | | |
| от т. | до т. | | | | | | |
| 1 | 2 | 3 | 4 | | 5 | | |
| н1У | н2У | 30,66 | | | согласовано | | |
| н2У | н3У | 20,03 | | | | | |
| н3У | н4У | 31,09 | | | | | |
| н4У | н1У | 19,60 | | | | | |
| 3. Сведения о характеристиках уточняемого земельного участка с кадастровым номером | | | | | | 57:10:0050701:71 : | |
| № п/п | Наименование характеристики | | | | Значение характеристики | | |
| 1 | 2 | | | | 3 | | |
| 1. | Адрес земельного участка | | | | — | | |
| 1.1. | Сведения о местоположении земельного участка (при отсутствии адреса) в структурированном в соответствии с федеральной информационной адресной системой виде | | | | Российская Федерация, Орловская область, Орловский р-н, Сабуровское с/с | | |
| 1.2. | Дополнительные сведения о местоположении земельного участка | | | | — | | |
| 2. | Площадь земельного участка ± величина погрешности определения (вычисления) площади (Р ± ΔР), м² | | | | 582 ± 17,00 | | |
| 3. | Формула, примененная для вычисления предельной погрешности определения площади земельного участка, с подставленными значениями и итоговые (вычисленные) значения | | | | $3,5 \cdot 0,20 \cdot \sqrt{(582,00)} = 17$ | | |
| 4. | Площадь земельного участка согласно сведениям Единого государственного реестра недвижимости (Ркад), м² | | | | 582,00 | | |
| 5. | Оценка расхождения Р и Ркад (Р - Ркад), м² | | | | 0 | | |
| 6. | Предельный минимальный и максимальный размеры земельного участка (Рмин и Рмакс), м² | | | | Рмин = Рмин = 400 Рмакс = Рмакс = 2 500 | | |
| 7. | Кадастровый или иной государственный учетный номер (инвентарный) здания, сооружения, объекта незавершенного строительства, расположенного на земельном участке | | | | — | | |

| | | | | | | | |
|--|---|--------------|--|--------------|--|--|-----------------------------------|
| 1 | 2 | | | | 3 | | |
| 8. | Вид (виды) разрешенного использования | | | | для садоводства и огородничества | | |
| 8.1. | Дополнительные сведения об использовании земельного участка | | | | — | | |
| 9. | Сведения о земельных участках (землях общего пользования, территории общего пользования), посредством которых обеспечивается доступ | | | | Земли общего пользования | | |
| 10. | Иные сведения | | | | — | | |
| 4. Пояснения к сведениям об уточняемом земельном участке с кадастровым номером | | | | | 57:10:0050701:71 : | | |
| 1. | — | | | | | | |
| 1. Сведения о характерных точках границ уточняемого земельного участка с кадастровым номером | | | | | 57:10:0050701:83 : | | |
| Система координат МСК-57 зона 1 | | | | | Зона № 1 | | |
| Обоз- начение харак- терных точек границ | Координаты, м | | | | Метод определения координат | Формулы, примененные для расчета средней квадратической погрешности определения координат характерных точек границ (Mt), с подставленными в такие формулы значениями и итоговые (вычисленные) значения Mt, м | Описание закрепления точки |
| | содержатся в Едином государственном реестре недвижимости | | определены в результате выполнения комплексных кадастровых работ | | | | |
| | X | Y | X | Y | | | |
| 1 | 2 | 3 | 4 | 5 | 6 | 7 | 8 |
| 1 | 352 274,71 | 1 283 156,42 | — | — | Метод спутниковых геодезических измерений (определений) | 0,10 | Угол забора (изгороди, ограды) |
| 2 | 352 278,44 | 1 283 166,43 | — | — | | | |
| 3 | 352 286,02 | 1 283 185,55 | — | — | | | |
| 4 | 352 269,98 | 1 283 198,09 | — | — | | | |
| 5 | 352 259,10 | 1 283 169,95 | — | — | | | |
| н1У | — | — | 352 274,73 | 1 283 156,18 | | | |
| н2У | — | — | 352 286,60 | 1 283 187,05 | | | |
| | | | | | | $\sqrt{(0,07^2 + 0,07^2)} = 0,10$ | |

| 1 | 2 | 3 | 4 | 5 | 6 | 7 | 8 |
|-----|------------|--------------|------------|--------------|---|-----------------------------------|--------------------------------|
| н3У | — | — | 352 270,72 | 1 283 199,97 | Метод спутниковых геодезических измерений (определений) | $\sqrt{(0,07^2 + 0,07^2)} = 0,10$ | Угол забора (изгороди, ограды) |
| н4У | — | — | 352 258,91 | 1 283 170,05 | | | |
| 1 | 352 274,71 | 1 283 156,42 | — | — | | 0,10 | |

2. Сведения о частях границ уточняемого земельного участка с кадастровым номером 57:10:0050701:83 :

| Обозначение части границ | | Горизонтальное проложение (S), м | Описание прохождения части границ | Сведения о согласовании местоположения границ (согласовано/спорное) |
|--------------------------|-------|----------------------------------|-----------------------------------|---|
| от т. | до т. | | | |
| 1 | 2 | 3 | 4 | 5 |
| н1У | н2У | 33,07 | - | согласовано |
| н2У | н3У | 20,47 | | |
| н3У | н4У | 32,17 | | |
| н4У | н1У | 21,04 | | |

3. Сведения о характеристиках уточняемого земельного участка с кадастровым номером 57:10:0050701:83 :

| № п/п | Наименование характеристики | Значение характеристики |
|-------|--|---|
| 1 | 2 | 3 |
| 1. | Адрес земельного участка | — |
| 1.1. | Сведения о местоположении земельного участка (при отсутствии адреса) в структурированном в соответствии с федеральной информационной адресной системой виде | Российская Федерация, Орловская область, Орловский р-н, Сабуровское с/с |
| 1.2. | Дополнительные сведения о местоположении земельного участка | — |
| 2. | Площадь земельного участка ± величина погрешности определения (вычисления) площади ($P \pm \Delta P$), м² | $640 \pm 18,00$ |
| 3. | Формула, примененная для вычисления предельной погрешности определения площади земельного участка, с подставленными значениями и итоговые (вычисленные) значения | $3,5 * 0,20 * \sqrt{(640,00)} = 18$ |
| 4. | Площадь земельного участка согласно сведениям Единого государственного реестра недвижимости (Ркад), м² | 595,00 |
| 5. | Оценка расхождения Р и Ркад ($P - P_{кад}$), м² | 45 |
| 6. | Предельный минимальный и максимальный размеры земельного участка (Рмин и Рмакс), м² | Рмин = Рмин = 400 Рмакс = Рмакс = 2 500 |

| | | | | | | | |
|--|--|--------------|--|--------------|--|--|-----------------------------------|
| 1 | 2 | | | | 3 | | |
| 7. | Кадастровый или иной государственный учетный номер (инвентарный) здания, сооружения, объекта незавершенного строительства, расположенного на земельном участке | | | | — | | |
| 8. | Вид (виды) разрешенного использования | | | | Для садоводства и огородничества | | |
| 8.1. | Дополнительные сведения об использовании земельного участка | | | | — | | |
| 9. | Сведения о земельных участках (землях общего пользования, территории общего пользования), посредством которых обеспечивается доступ | | | | Земли общего пользования | | |
| 10. | Иные сведения | | | | — | | |
| 4. Пояснения к сведениям об уточняемом земельном участке с кадастровым номером | | | | | 57:10:0050701:83 | | |
| 1. | — | | | | | | |
| 1. Сведения о характерных точках границ уточняемого земельного участка с кадастровым номером | | | | | 57:10:0050701:67 | | |
| Система координат | | | | | МСК-57 зона 1 | | |
| | | | | | Зона № 1 | | |
| Обоз- начение харак- терных точек границ | Координаты, м | | | | Метод определения координат | Формулы, примененные для расчета средней квадратической погрешности определения координат характерных точек границ (Mt), с подставленными в такие формулы значениями и итоговые (вычисленные) значения Mt, м | Описание закрепления точки |
| | содержатся в Едином государственном реестре недвижимости | | определены в результате выполнения комплексных кадастровых работ | | | | |
| | X | Y | X | Y | | | |
| 1 | 2 | 3 | 4 | 5 | 6 | 7 | 8 |
| н1У | — | — | 352 322,09 | 1 283 119,02 | Метод спутниковых геодезических измерений (определений) | $\sqrt{(0,07^2 + 0,07^2)} = 0,10$ | Угол забора (изгороди, ограды) |
| 1 | 352 322,09 | 1 283 119,15 | — | — | | 0,20 | |
| 7 | 352 331,82 | 1 283 145,97 | 352 331,82 | 1 283 145,97 | | $\sqrt{(0,07^2 + 0,07^2)} = 0,10$ | |
| 4 | 352 316,09 | 1 283 158,50 | 352 316,09 | 1 283 158,50 | | | |
| н2У | — | — | 352 304,94 | 1 283 130,12 | | | |
| 4 | 352 305,21 | 1 283 130,04 | — | — | | 0,20 | |

| | | | | | | | |
|--|--|----------------------------------|-----------------------------------|--------------|---|-----------------------------------|--------------------------------|
| 1 | 2 | 3 | 4 | 5 | 6 | 7 | 8 |
| н1У | — | — | 352 322,09 | 1 283 119,02 | Метод спутниковых геодезических измерений (определений) | $\sqrt{(0,07^2 + 0,07^2)} = 0,10$ | Угол забора (изгороди, ограды) |
| 2. Сведения о частях границ уточняемого земельного участка с кадастровым номером | | | | | 57:10:0050701:67 : | | |
| Обозначение части границ | | Горизонтальное проложение (S), м | Описание прохождения части границ | | Сведения о согласовании местоположения границ (согласовано/спорное) | | |
| от т. | до т. | | | | | | |
| 1 | 2 | 3 | 4 | | 5 | | |
| н1У | 7 | 28,65 | | | согласовано | | |
| 7 | 4 | 20,11 | | | | | |
| 4 | н2У | 30,49 | | | | | |
| н2У | н1У | 20,43 | | | | | |
| 3. Сведения о характеристиках уточняемого земельного участка с кадастровым номером | | | | | 57:10:0050701:67 : | | |
| № п/п | Наименование характеристики | | | | Значение характеристики | | |
| 1 | 2 | | | | 3 | | |
| 1. | Адрес земельного участка | | | | — | | |
| 1.1. | Сведения о местоположении земельного участка (при отсутствии адреса) в структурированном в соответствии с федеральной информационной адресной системой виде | | | | Российская Федерация, Орловская область, Орловский р-н, Дружный п | | |
| 1.2. | Дополнительные сведения о местоположении земельного участка | | | | — | | |
| 2. | Площадь земельного участка ± величина погрешности определения (вычисления) площади (Р ± ΔР), м² | | | | 578 ± 17,00 | | |
| 3. | Формула, примененная для вычисления предельной погрешности определения площади земельного участка, с подставленными значениями и итоговые (вычисленные) значения | | | | $3,5 \cdot 0,20 \cdot \sqrt{(578,00)} = 17$ | | |
| 4. | Площадь земельного участка согласно сведениям Единого государственного реестра недвижимости (Ркад), м² | | | | 571,00 | | |
| 5. | Оценка расхождения Р и Ркад (Р - Ркад), м² | | | | 7 | | |
| 6. | Предельный минимальный и максимальный размеры земельного участка (Рмин и Рмакс), м² | | | | Рмин = Рмин = 400 Рмакс = Рмакс = 2 500 | | |
| 7. | Кадастровый или иной государственный учетный номер (инвентарный) здания, сооружения, объекта незавершенного строительства, расположенного на земельном участке | | | | — | | |
| 8. | Вид (виды) разрешенного использования | | | | Для садоводства | | |

| | | | | | | | |
|--|---|--------------|--|--------------|--|--|-----------------------------------|
| 1 | 2 | | | | 3 | | |
| 8.1. | Дополнительные сведения об использовании земельного участка | | | | — | | |
| 9. | Сведения о земельных участках (землях общего пользования, территории общего пользования), посредством которых обеспечивается доступ | | | | Земли общего пользования | | |
| 10. | Иные сведения | | | | — | | |
| 4. Пояснения к сведениям об уточняемом земельном участке с кадастровым номером | | | | | 57:10:0050701:67 : | | |
| 1. | — | | | | | | |
| 1. Сведения о характерных точках границ уточняемого земельного участка с кадастровым номером | | | | | 57:10:0050701:68 : | | |
| Система координат | | | | | МСК-57 зона 1 Зона № 1 | | |
| Обозначение характерных точек границ | Координаты, м | | | | Метод определения координат | Формулы, примененные для расчета средней квадратической погрешности определения координат характерных точек границ (Mt), с подставленными в такие формулы значениями и итоговые (вычисленные) значения Mt, м | Описание закрепления точки |
| | содержатся в Едином государственном реестре недвижимости | | определены в результате выполнения комплексных кадастровых работ | | | | |
| | X | Y | X | Y | | | |
| 1 | 2 | 3 | 4 | 5 | 6 | 7 | 8 |
| н1У | — | — | 352 347,08 | 1 283 132,03 | Метод спутниковых геодезических измерений (определений) | $\sqrt{(0,07^2 + 0,07^2)} = 0,10$ | Угол забора (изгороди, ограды) |
| 1 | 352 347,22 | 1 283 132,41 | — | — | | 0,10 | |
| н2У | — | — | 352 357,94 | 1 283 160,50 | | $\sqrt{(0,07^2 + 0,07^2)} = 0,10$ | |
| 2 | 352 357,90 | 1 283 160,54 | — | — | | 0,10 | |
| 3 | 352 355,29 | 1 283 163,31 | — | — | | | |
| 4 | 352 354,01 | 1 283 164,52 | — | — | | | |
| н3У | — | — | 352 342,70 | 1 283 175,12 | | $\sqrt{(0,07^2 + 0,07^2)} = 0,10$ | |
| 5 | 352 342,62 | 1 283 175,04 | — | — | | 0,10 | |

| 1 | 2 | 3 | 4 | 5 | 6 | 7 | 8 |
|-----|------------|--------------|------------|--------------|---|-----------------------------------|--------------------------------|
| 6 | 352 332,89 | 1 283 148,69 | — | — | Метод спутниковых геодезических измерений (определений) | 0,10 | Угол забора (изгороди, ограды) |
| 7 | 352 331,82 | 1 283 145,97 | 352 331,82 | 1 283 145,97 | | $\sqrt{(0,07^2 + 0,07^2)} = 0,10$ | |
| 8 | 352 339,97 | 1 283 138,24 | — | — | | 0,10 | |
| 9 | 352 346,92 | 1 283 132,25 | — | — | | | |
| н1У | — | — | 352 347,08 | 1 283 132,03 | | $\sqrt{(0,07^2 + 0,07^2)} = 0,10$ | |

2. Сведения о частях границ уточняемого земельного участка с кадастровым номером 57:10:0050701:68 :

| Обозначение части границ | | Горизонтальное проложение (S), м | Описание прохождения части границ | Сведения о согласовании местоположения границ (согласовано/спорное) |
|--------------------------|-------|----------------------------------|-----------------------------------|---|
| от т. | до т. | | | |
| 1 | 2 | 3 | 4 | 5 |
| н1У | н2У | 30,47 | - | согласовано |
| н2У | н3У | 21,12 | | |
| н3У | 7 | 31,11 | | |
| 7 | н1У | 20,67 | | |

3. Сведения о характеристиках уточняемого земельного участка с кадастровым номером 57:10:0050701:68 :

| № п/п | Наименование характеристики | Значение характеристики |
|-------|--|--|
| 1 | 2 | 3 |
| 1. | Адрес земельного участка | — |
| 1.1. | Сведения о местоположении земельного участка (при отсутствии адреса) в структурированном в соответствии с федеральной информационной адресной системой виде | Российская Федерация, Орловская область, Орловский р-н |
| 1.2. | Дополнительные сведения о местоположении земельного участка | — |
| 2. | Площадь земельного участка ± величина погрешности определения (вычисления) площади ($P \pm \Delta P$), м² | $595 \pm 17,00$ |
| 3. | Формула, примененная для вычисления предельной погрешности определения площади земельного участка, с подставленными значениями и итоговые (вычисленные) значения | $3,5 * 0,20 * \sqrt{(595,00)} = 17$ |
| 4. | Площадь земельного участка согласно сведениям Единого государственного реестра недвижимости (Ркад), м² | 597,00 |

| | | | | | | | |
|--|--|--|--|--------------|---|--|--------------------------------|
| 1 | 2 | 3 | | | | | |
| 5. | Оценка расхождения Р и Ркад (Р - Ркад), м² | 2 | | | | | |
| 6. | Предельный минимальный и максимальный размеры земельного участка (Рмин и Рмакс), м² | Рмин = Рмин = 400 Рмакс = Рмакс = 2 500 | | | | | |
| 7. | Кадастровый или иной государственный учетный номер (инвентарный) здания, сооружения, объекта незавершенного строительства, расположенного на земельном участке | — | | | | | |
| 8. | Вид (виды) разрешенного использования | Садоводство | | | | | |
| 8.1. | Дополнительные сведения об использовании земельного участка | — | | | | | |
| 9. | Сведения о земельных участках (землях общего пользования, территории общего пользования), посредством которых обеспечивается доступ | Земли общего пользования | | | | | |
| 10. | Иные сведения | — | | | | | |
| 4. Пояснения к сведениям об уточняемом земельном участке с кадастровым номером | | 57:10:0050701:68 : | | | | | |
| 1. | — | | | | | | |
| 1. Сведения о характерных точках границ уточняемого земельного участка с кадастровым номером | | 57:10:0050701:74 : | | | | | |
| Система координат МСК-57 зона 1 | | Зона № 1 | | | | | |
| Обоз- начение харак- терных точек границ | Координаты, м | | | | Метод определения координат | Формулы, примененные для расчета средней квадратической погрешности определения координат характерных точек границ (Mt), с подставленными в такие формулы значениями и итоговые (вычисленные) значения Mt, м | Описание закрепления точки |
| | содержатся в Едином государственном реестре недвижимости | | определены в результате выполнения комплексных кадастровых работ | | | | |
| | X | Y | X | Y | | | |
| 1 | 2 | 3 | 4 | 5 | 6 | 7 | 8 |
| 1 | 352 285,60 | 1 283 188,17 | — | — | Метод спутниковых геодезических измерений (определений) | — | Угол забора (изгороди, ограды) |
| н1У | — | — | 352 285,52 | 1 283 187,94 | | $\sqrt{(0,07^2 + 0,07^2)} = 0,10$ | |
| н2У | — | — | 352 286,60 | 1 283 187,05 | | | |
| 4 | 352 301,00 | 1 283 172,12 | 352 301,00 | 1 283 172,12 | | | |

| | | | | | | | |
|-----|------------|--------------|------------|--------------|---|-----------------------------------|--------------------------------|
| 1 | 2 | 3 | 4 | 5 | 6 | 7 | 8 |
| нЗУ | — | — | 352 312,61 | 1 283 200,90 | Метод спутниковых геодезических измерений (определений) | $\sqrt{(0,07^2 + 0,07^2)} = 0,10$ | Угол забора (изгороди, ограды) |
| 3 | 352 312,24 | 1 283 201,05 | — | — | | 7,50 | |
| н4У | — | — | 352 296,35 | 1 283 215,01 | | $\sqrt{(0,07^2 + 0,07^2)} = 0,10$ | |
| 4 | 352 295,79 | 1 283 215,89 | — | — | | 0,30 | |
| 1 | 352 285,60 | 1 283 188,17 | — | — | | — | |

2. Сведения о частях границ уточняемого земельного участка с кадастровым номером
57:10:0050701:74
:

| Обозначение части границ | | Горизонтальное проложение (S), м | Описание прохождения части границ | Сведения о согласовании местоположения границ (согласовано/спорное) |
|--------------------------|-------|----------------------------------|-----------------------------------|---|
| от т. | до т. | | | |
| 1 | 2 | 3 | 4 | 5 |
| н1У | н2У | 1,40 | | согласовано |
| н2У | 4 | 20,74 | | |
| 4 | н3У | 31,03 | | |
| н3У | н4У | 21,53 | | |
| н4У | н1У | 29,16 | | |

3. Сведения о характеристиках уточняемого земельного участка с кадастровым номером
57:10:0050701:74
:

| № п/п | Наименование характеристики | Значение характеристики |
|-------|--|---|
| 1 | 2 | 3 |
| 1. | Адрес земельного участка | — |
| 1.1. | Сведения о местоположении земельного участка (при отсутствии адреса) в структурированном в соответствии с федеральной информационной адресной системой виде | Российская Федерация, Орловская область, Орловский р-н, Сабуровское с/с |
| 1.2. | Дополнительные сведения о местоположении земельного участка | — |
| 2. | Площадь земельного участка ± величина погрешности определения (вычисления) площади (Р ± ΔР), м² | 609 ± 17,00 |
| 3. | Формула, примененная для вычисления предельной погрешности определения площади земельного участка, с подставленными значениями и итоговые (вычисленные) значения | 3,5*0,20*√(609,00) = 17 |

| | | | | | | | |
|--|--|--------------|--|--------------|---|--|--------------------------------|
| 1 | 2 | | | | 3 | | |
| 4. | Площадь земельного участка согласно сведениям Единого государственного реестра недвижимости (Ркад), м² | | | | 617,00 | | |
| 5. | Оценка расхождения Р и Ркад (Р - Ркад), м² | | | | 8 | | |
| 6. | Предельный минимальный и максимальный размеры земельного участка (Рмин и Рмакс), м² | | | | Рмин = Рмин = 400 Рмакс = Рмакс = 2 500 | | |
| 7. | Кадастровый или иной государственный учетный номер (инвентарный) здания, сооружения, объекта незавершенного строительства, расположенного на земельном участке | | | | — | | |
| 8. | Вид (виды) разрешенного использования | | | | Для садоводства и огородничества | | |
| 8.1. | Дополнительные сведения об использовании земельного участка | | | | — | | |
| 9. | Сведения о земельных участках (землях общего пользования, территории общего пользования), посредством которых обеспечивается доступ | | | | Земли общего пользования | | |
| 10. | Иные сведения | | | | — | | |
| 4. Пояснения к сведениям об уточняемом земельном участке с кадастровым номером | | | | | 57:10:0050701:74 : | | |
| 1. | — | | | | | | |
| 1. Сведения о характерных точках границ уточняемого земельного участка с кадастровым номером | | | | | 57:10:0050701:53 : | | |
| Система координат | | | | | МСК-57 зона 1 Зона № 1 | | |
| Обозначение характерных точек границ | Координаты, м | | | | Метод определения координат | Формулы, примененные для расчета средней квадратической погрешности определения координат характерных точек границ (Mt), с подставленными в такие формулы значениями и итоговые (вычисленные) значения Mt, м | Описание закрепления точки |
| | содержатся в Едином государственном реестре недвижимости | | определены в результате выполнения комплексных кадастровых работ | | | | |
| | X | Y | X | Y | | | |
| 1 | 2 | 3 | 4 | 5 | 6 | 7 | 8 |
| 1 | 352 278,58 | 1 283 273,92 | 352 278,58 | 1 283 273,92 | Метод спутниковых геодезических измерений (определений) | $\sqrt{(0,07^2 + 0,07^2)} = 0,10$ | Угол забора (изгороди, ограды) |
| 2 | 352 272,52 | 1 283 279,22 | — | — | | 7,50 | |
| 3 | 352 268,63 | 1 283 282,63 | — | — | | | |

| | | | | | | | |
|--|--|----------------------------------|-----------------------------------|--|---|-----------------------------------|--------------------------------|
| 1 | 2 | 3 | 4 | 5 | 6 | 7 | 8 |
| 4 | 352 263,31 | 1 283 287,49 | 352 263,31 | 1 283 287,49 | Метод спутниковых геодезических измерений (определений) | $\sqrt{(0,07^2 + 0,07^2)} = 0,10$ | Угол забора (изгороди, ограды) |
| 5 | 352 251,29 | 1 283 259,05 | — | — | | 7,50 | |
| н1У | — | — | 352 251,20 | 1 283 258,83 | | $\sqrt{(0,07^2 + 0,07^2)} = 0,10$ | |
| н2У | — | — | 352 266,41 | 1 283 244,98 | | | |
| 6 | 352 267,12 | 1 283 244,84 | — | — | | 7,50 | |
| 1 | 352 278,58 | 1 283 273,92 | 352 278,58 | 1 283 273,92 | | $\sqrt{(0,07^2 + 0,07^2)} = 0,10$ | |
| 2. Сведения о частях границ уточняемого земельного участка с кадастровым номером | | | | | | 57:10:0050701:53 | |
| Обозначение части границ | | Горизонтальное проложение (S), м | Описание прохождения части границ | | Сведения о согласовании местоположения границ (согласовано/спорное) | | |
| от т. | до т. | | | | | | |
| 1 | 2 | 3 | 4 | | 5 | | |
| 1 | 4 | 20,43 | - | | согласовано | | |
| 4 | н1У | 31,11 | | | | | |
| н1У | н2У | 20,57 | | | | | |
| н2У | 1 | 31,39 | | | | | |
| 3. Сведения о характеристиках уточняемого земельного участка с кадастровым номером | | | | | | 57:10:0050701:53 | |
| № п/п | Наименование характеристики | | | Значение характеристики | | | |
| 1 | 2 | | | 3 | | | |
| 1. | Адрес земельного участка | | | — | | | |
| 1.1. | Сведения о местоположении земельного участка (при отсутствии адреса) в структурированном в соответствии с федеральной информационной адресной системой виде | | | Российская Федерация, Орловская область, Орловский р-н | | | |
| 1.2. | Дополнительные сведения о местоположении земельного участка | | | — | | | |
| 2. | Площадь земельного участка ± величина погрешности определения (вычисления) площади (Р ± ΔР), м² | | | 605 ± 17,00 | | | |
| 3. | Формула, примененная для вычисления предельной погрешности определения площади земельного участка, с подставленными значениями и итоговые (вычисленные) значения | | | $3,5*0,20*\sqrt{(605,00)} = 17$ | | | |

| | | |
|------|--|--|
| 1 | 2 | 3 |
| 4. | Площадь земельного участка согласно сведениям Единого государственного реестра недвижимости (Ркад), м² | 609,00 |
| 5. | Оценка расхождения Р и Ркад (Р - Ркад), м² | 4 |
| 6. | Предельный минимальный и максимальный размеры земельного участка (Рмин и Рмакс), м² | Рмин = Рмин = 400 Рмакс = Рмакс = 2 500 |
| 7. | Кадастровый или иной государственный учетный номер (инвентарный) здания, сооружения, объекта незавершенного строительства, расположенного на земельном участке | — |
| 8. | Вид (виды) разрешенного использования | Для садоводства и огородничества |
| 8.1. | Дополнительные сведения об использовании земельного участка | — |
| 9. | Сведения о земельных участках (землях общего пользования, территории общего пользования), посредством которых обеспечивается доступ | Земли общего пользования |
| 10. | Иные сведения | — |

4. Пояснения к сведениям об уточняемом земельном участке с кадастровым номером 57:10:0050701:53 :

| | |
|----|---|
| 1. | — |
|----|---|

1. Сведения о характерных точках границ уточняемого земельного участка с кадастровым номером 57:10:0050301:187 :
Система координат МСК-57 зона 1 Зона № 1

| Обоз- начение харак- терных точек границ | Координаты, м | | | | Метод определения координат | Формулы, примененные для расчета средней квадратической погрешности определения координат характерных точек границ (Mt), с подставленными в такие формулы значениями и итоговые (вычисленные) значения Mt, м | Описание закрепления точки |
|---|--|--------------|--|---|--|--|-----------------------------------|
| | содержатся в Едином государственном реестре недвижимости | | определены в результате выполнения комплексных кадастровых работ | | | | |
| | X | Y | X | Y | | | |
| 1 | 2 | 3 | 4 | 5 | 6 | 7 | 8 |
| 1 | 352 297,78 | 1 283 217,38 | — | — | Метод спутниковых геодезических измерений (определений) | 0,10 | Угол забора (изгороди, ограды) |
| 2 | 352 309,35 | 1 283 246,33 | — | — | | | |
| 3 | 352 295,93 | 1 283 258,05 | — | — | | | |

| 1 | 2 | 3 | 4 | 5 | 6 | 7 | 8 |
|-----|------------|--------------|------------|--------------|---|------|--------------------------------|
| 4 | 352 293,95 | 1 283 259,78 | — | — | Метод спутниковых геодезических измерений (определений) | 0,10 | Угол забора (изгороди, ограды) |
| 5 | 352 292,66 | 1 283 256,31 | — | — | | | |
| 6 | 352 283,04 | 1 283 230,34 | — | — | | | |
| н1У | — | — | 352 283,27 | 1 283 230,35 | | | |
| н2У | — | — | 352 297,83 | 1 283 217,35 | | | |
| н3У | — | — | 352 309,93 | 1 283 246,70 | | | |
| н4У | — | — | 352 294,44 | 1 283 260,13 | | | |
| 1 | 352 297,78 | 1 283 217,38 | — | — | | 0,10 | |

2. Сведения о частях границ уточняемого земельного участка с кадастровым номером
57:10:0050301:187
:

| Обозначение части границ | | Горизонтальное проложение (S), м | Описание прохождения части границ | Сведения о согласовании местоположения границ (согласовано/спорное) |
|--------------------------|-------|----------------------------------|-----------------------------------|---|
| от т. | до т. | | | |
| 1 | 2 | 3 | 4 | 5 |
| н1У | н2У | 19,52 | - | согласовано |
| н2У | н3У | 31,75 | | |
| н3У | н4У | 20,50 | | |
| н4У | н1У | 31,81 | | |

3. Сведения о характеристиках уточняемого земельного участка с кадастровым номером
57:10:0050301:187
:

| № п/п | Наименование характеристики | Значение характеристики |
|-------|---|---|
| 1 | 2 | 3 |
| 1. | Адрес земельного участка | — |
| 1.1. | Сведения о местоположении земельного участка (при отсутствии адреса) в структурированном в соответствии с федеральной информационной адресной системой виде | Российская Федерация, Орловская область, Орловский р-н, Сабуровское с/с |
| 1.2. | Дополнительные сведения о местоположении земельного участка | — |

| | | | | | | | | |
|--|--|---|--|---|--|--|----------------------------|--|
| 1 | 2 | | | | 3 | | | |
| 2. | Площадь земельного участка ± величина погрешности определения (вычисления) площади (Р ± ΔР), м² | | | | 598 ± 17,00 | | | |
| 3. | Формула, примененная для вычисления предельной погрешности определения площади земельного участка, с подставленными значениями и итоговые (вычисленные) значения | | | | 3,5*0,20*√(598,00) = 17 | | | |
| 4. | Площадь земельного участка согласно сведениям Единого государственного реестра недвижимости (Ркад), м² | | | | 588,00 | | | |
| 5. | Оценка расхождения Р и Ркад (Р - Ркад), м² | | | | 10 | | | |
| 6. | Предельный минимальный и максимальный размеры земельного участка (Рмин и Рмакс), м² | | | | Рмин = Рмин = 400 Рмакс = Рмакс = 2 500 | | | |
| 7. | Кадастровый или иной государственный учетный номер (инвентарный) здания, сооружения, объекта незавершенного строительства, расположенного на земельном участке | | | | — | | | |
| 8. | Вид (виды) разрешенного использования | | | | Для садоводства | | | |
| 8.1. | Дополнительные сведения об использовании земельного участка | | | | — | | | |
| 9. | Сведения о земельных участках (землях общего пользования, территории общего пользования), посредством которых обеспечивается доступ | | | | Земли общего пользования | | | |
| 10. | Иные сведения | | | | — | | | |
| 4. Пояснения к сведениям об уточняемом земельном участке с кадастровым номером | | | | | 57:10:0050301:187 : | | | |
| 1. | | | | | — | | | |
| 1. Сведения о характерных точках границ уточняемого земельного участка с кадастровым номером | | | | | 57:10:0050701:56 : | | | |
| Система координат МСК-57 зона 1 | | | | | Зона № 1 | | | |
| Обоз- начение харак- терных точек границ | Координаты, м | | | | Метод определения координат | Формулы, примененные для расчета средней квадратической погрешности определения координат характерных точек границ (Mt), с подставленными в такие формулы значениями и итоговые (вычисленные) значения Mt, м | Описание закрепления точки | |
| | содержатся в Едином государственном реестре недвижимости | | определены в результате выполнения комплексных кадастровых работ | | | | | |
| | X | Y | X | Y | | | | |
| 1 | 2 | 3 | 4 | 5 | 6 | 7 | 8 | |

| 1 | 2 | 3 | 4 | 5 | 6 | 7 | 8 |
|-----|------------|--------------|------------|--------------|---|-----------------------------------|--------------------------------|
| 1 | 352 314,13 | 1 283 205,47 | — | — | Метод спутниковых геодезических измерений (определений) | 0,10 | Угол забора (изгороди, ограды) |
| н1У | — | — | 352 314,02 | 1 283 205,28 | | $\sqrt{(0,07^2 + 0,07^2)} = 0,10$ | |
| н2У | — | — | 352 329,72 | 1 283 192,63 | | | |
| 2 | 352 329,80 | 1 283 192,82 | — | — | | 0,10 | |
| 3 | 352 339,23 | 1 283 221,14 | 352 339,23 | 1 283 221,14 | | $\sqrt{(0,07^2 + 0,07^2)} = 0,10$ | |
| 4 | 352 325,07 | 1 283 233,80 | 352 325,07 | 1 283 233,80 | | | |
| 5 | 352 323,57 | 1 283 229,92 | — | — | | | |
| 1 | 352 314,13 | 1 283 205,47 | — | — | | 0,10 | |

2. Сведения о частях границ уточняемого земельного участка с кадастровым номером 57:10:0050701:56 :

| Обозначение части границ | | Горизонтальное проложение (S), м | Описание прохождения части границ | Сведения о согласовании местоположения границ (согласовано/спорное) |
|--------------------------|-------|----------------------------------|-----------------------------------|---|
| от т. | до т. | | | |
| 1 | 2 | 3 | 4 | 5 |
| н1У | н2У | 20,16 | | согласовано |
| н2У | 3 | 30,05 | | |
| 3 | 4 | 18,99 | | |
| 4 | н1У | 30,59 | | |

3. Сведения о характеристиках уточняемого земельного участка с кадастровым номером 57:10:0050701:56 :

| № п/п | Наименование характеристики | Значение характеристики |
|-------|---|---|
| 1 | 2 | 3 |
| 1. | Адрес земельного участка | — |
| 1.1. | Сведения о местоположении земельного участка (при отсутствии адреса) в структурированном в соответствии с федеральной информационной адресной системой виде | Российская Федерация, Орловская область, Орловский р-н, Сабуровское с/с |
| 1.2. | Дополнительные сведения о местоположении земельного участка | — |

| | | | | | | | |
|--|--|---|--|---|--|--|----------------------------|
| 1 | 2 | | | | 3 | | |
| 2. | Площадь земельного участка ± величина погрешности определения (вычисления) площади (P ± ΔP), м² | | | | 556 ± 17,00 | | |
| 3. | Формула, примененная для вычисления предельной погрешности определения площади земельного участка, с подставленными значениями и итоговые (вычисленные) значения | | | | 3,5*0,20*√(556,00) = 17 | | |
| 4. | Площадь земельного участка согласно сведениям Единого государственного реестра недвижимости (Ркад), м² | | | | 551,00 | | |
| 5. | Оценка расхождения P и Ркад (P - Ркад), м² | | | | 5 | | |
| 6. | Предельный минимальный и максимальный размеры земельного участка (Рмин и Рмакс), м² | | | | Рмин = Рмин = 400 Рмакс = Рмакс = 2 500 | | |
| 7. | Кадастровый или иной государственный учетный номер (инвентарный) здания, сооружения, объекта незавершенного строительства, расположенного на земельном участке | | | | — | | |
| 8. | Вид (виды) разрешенного использования | | | | Садоводство | | |
| 8.1. | Дополнительные сведения об использовании земельного участка | | | | — | | |
| 9. | Сведения о земельных участках (землях общего пользования, территории общего пользования), посредством которых обеспечивается доступ | | | | Земли общего пользования | | |
| 10. | Иные сведения | | | | — | | |
| 4. Пояснения к сведениям об уточняемом земельном участке с кадастровым номером | | | | | 57:10:0050701:56 : | | |
| 1. | | | | | — | | |
| 1. Сведения о характерных точках границ уточняемого земельного участка с кадастровым номером | | | | | 57:10:0050701:57 : | | |
| Система координат МСК-57 зона 1 | | | | | Зона № 1 | | |
| Обоз- начение харак- терных точек границ | Координаты, м | | | | Метод определения координат | Формулы, примененные для расчета средней квадратической погрешности определения координат характерных точек границ (Mt), с подставленными в такие формулы значениями и итоговые (вычисленные) значения Mt, м | Описание закрепления точки |
| | содержатся в Едином государственном реестре недвижимости | | определены в результате выполнения комплексных кадастровых работ | | | | |
| | X | Y | X | Y | | | |
| 1 | 2 | 3 | 4 | 5 | 6 | 7 | 8 |

| 1 | 2 | 3 | 4 | 5 | 6 | 7 | 8 |
|-----|------------|--------------|------------|--------------|---|-----------------------------------|--------------------------------|
| н1У | — | — | 352 343,58 | 1 283 178,88 | Метод спутниковых геодезических измерений (определений) | $\sqrt{(0,07^2 + 0,07^2)} = 0,10$ | Угол забора (изгороди, ограды) |
| 1 | 352 343,68 | 1 283 179,09 | — | — | | 0,10 | |
| н2У | — | — | 352 354,78 | 1 283 207,05 | | $\sqrt{(0,07^2 + 0,07^2)} = 0,10$ | |
| 2 | 352 354,55 | 1 283 207,34 | — | — | | 0,10 | |
| 3 | 352 339,04 | 1 283 220,57 | 352 339,04 | 1 283 220,57 | | $\sqrt{(0,07^2 + 0,07^2)} = 0,10$ | |
| 4 | 352 329,82 | 1 283 192,82 | — | — | | 0,10 | |
| н3У | — | — | 352 329,72 | 1 283 192,63 | | $\sqrt{(0,07^2 + 0,07^2)} = 0,10$ | |
| н1У | — | — | 352 343,58 | 1 283 178,88 | | | |

2. Сведения о частях границ уточняемого земельного участка с кадастровым номером
57:10:0050701:57
:

| Обозначение части границ | | Горизонтальное проложение (S), м | Описание прохождения части границ | Сведения о согласовании местоположения границ (согласовано/спорное) |
|--------------------------|-------|----------------------------------|-----------------------------------|---|
| от т. | до т. | | | |
| 1 | 2 | 3 | 4 | 5 |
| н1У | н2У | 30,31 | - | согласовано |
| н2У | 3 | 20,75 | | |
| 3 | н3У | 29,45 | | |
| н3У | н1У | 19,52 | | |

3. Сведения о характеристиках уточняемого земельного участка с кадастровым номером
57:10:0050701:57
:

| № п/п | Наименование характеристики | Значение характеристики |
|-------|---|---|
| 1 | 2 | 3 |
| 1. | Адрес земельного участка | Российская Федерация, Орловская область, м.о. Орловский, п Дружный, тер. СНТ Ветеран-2, ул Молодежная, з/у 49 |
| 1.1. | Сведения о местоположении земельного участка (при отсутствии адреса) в структурированном в соответствии с федеральной информационной адресной системой виде | — |
| 1.2. | Дополнительные сведения о местоположении земельного участка | — |

| | | | | | | | | |
|--|--|---|--|---|--|--|----------------------------|--|
| 1 | 2 | | | | 3 | | | |
| 2. | Площадь земельного участка ± величина погрешности определения (вычисления) площади (P ± ΔP), м² | | | | 555 ± 16,00 | | | |
| 3. | Формула, примененная для вычисления предельной погрешности определения площади земельного участка, с подставленными значениями и итоговые (вычисленные) значения | | | | 3,5*0,20*√(555,00) = 16 | | | |
| 4. | Площадь земельного участка согласно сведениям Единого государственного реестра недвижимости (Ркад), м² | | | | 547,00 | | | |
| 5. | Оценка расхождения Р и Ркад (Р - Ркад), м² | | | | 8 | | | |
| 6. | Предельный минимальный и максимальный размеры земельного участка (Рмин и Рмакс), м² | | | | Рмин = Рмин = 400 Рмакс = Рмакс = 2 500 | | | |
| 7. | Кадастровый или иной государственный учетный номер (инвентарный) здания, сооружения, объекта незавершенного строительства, расположенного на земельном участке | | | | — | | | |
| 8. | Вид (виды) разрешенного использования | | | | Для садоводства и огородничества | | | |
| 8.1. | Дополнительные сведения об использовании земельного участка | | | | — | | | |
| 9. | Сведения о земельных участках (землях общего пользования, территории общего пользования), посредством которых обеспечивается доступ | | | | Земли общего пользования | | | |
| 10. | Иные сведения | | | | — | | | |
| 4. Пояснения к сведениям об уточняемом земельном участке с кадастровым номером | | | | | 57:10:0050701:57 : | | | |
| 1. | | | | | — | | | |
| 1. Сведения о характерных точках границ уточняемого земельного участка с кадастровым номером | | | | | 57:10:0050701:151 : | | | |
| Система координат | | | | | МСК-57 зона 1 Зона № 1 | | | |
| Обозначение характерных точек границ | Координаты, м | | | | Метод определения координат | Формулы, примененные для расчета средней квадратической погрешности определения координат характерных точек границ (Mt), с подставленными в такие формулы значениями и итоговые (вычисленные) значения Mt, м | Описание закрепления точки | |
| | содержатся в Едином государственном реестре недвижимости | | определены в результате выполнения комплексных кадастровых работ | | | | | |
| | X | Y | X | Y | | | | |
| 1 | 2 | 3 | 4 | 5 | 6 | 7 | 8 | |

| 1 | 2 | 3 | 4 | 5 | 6 | 7 | 8 |
|-----|------------|--------------|------------|--------------|---|-----------------------------------|--------------------------------|
| 1 | 352 396,91 | 1 283 134,59 | — | — | Метод спутниковых геодезических измерений (определений) | 7,50 | Угол забора (изгороди, ограды) |
| 2 | 352 409,14 | 1 283 144,23 | — | — | | | |
| 3 | 352 417,87 | 1 283 150,41 | — | — | | | |
| 4 | 352 407,40 | 1 283 160,67 | — | — | | — | — |
| 5 | 352 385,69 | 1 283 179,97 | — | — | | 7,50 | Угол забора (изгороди, ограды) |
| 6 | 352 380,23 | 1 283 166,09 | — | — | | | |
| 7 | 352 374,37 | 1 283 151,00 | — | — | | | |
| 8 | 352 381,94 | 1 283 144,74 | — | — | | | |
| н1У | — | — | 352 397,00 | 1 283 134,52 | | $\sqrt{(0,07^2 + 0,07^2)} = 0,10$ | |
| н2У | — | — | 352 414,90 | 1 283 148,34 | | | |
| н3У | — | — | 352 414,85 | 1 283 148,43 | | | |
| н4У | — | — | 352 418,90 | 1 283 150,74 | | | |
| н5У | — | — | 352 412,86 | 1 283 156,24 | | | |
| н6У | — | — | 352 401,20 | 1 283 166,86 | | | |
| н7У | — | — | 352 385,83 | 1 283 180,59 | | | |
| н8У | — | — | 352 374,23 | 1 283 151,11 | | | |
| н9У | — | — | 352 389,32 | 1 283 138,93 | | | |

| | | | | | | | |
|--|--|----------------------------------|-----------------------------------|---|---|------|--------------------------------|
| 1 | 2 | 3 | 4 | 5 | 6 | 7 | 8 |
| 1 | 352 396,91 | 1 283 134,59 | — | — | Метод спутниковых геодезических измерений (определений) | 7,50 | Угол забора (изгороди, ограды) |
| 2. Сведения о частях границ уточняемого земельного участка с кадастровым номером | | | | | 57:10:0050701:151 | | |
| Обозначение части границ | | Горизонтальное проложение (S), м | Описание прохождения части границ | Сведения о согласовании местоположения границ (согласовано/спорное) | | | |
| от т. | до т. | | | | | | |
| 1 | 2 | 3 | 4 | 5 | | | |
| н1У | н2У | 22,61 | | согласовано | | | |
| н2У | н3У | 0,10 | | | | | |
| н3У | н4У | 4,66 | | | | | |
| н4У | н5У | 8,17 | | | | | |
| н5У | н6У | 15,77 | | | | | |
| н6У | н7У | 20,61 | | | | | |
| н7У | н8У | 31,68 | | | | | |
| н8У | н9У | 19,39 | | | | | |
| н9У | н1У | 8,86 | — | | | | |
| 3. Сведения о характеристиках уточняемого земельного участка с кадастровым номером | | | | | 57:10:0050701:151 | | |
| № п/п | Наименование характеристики | | | | Значение характеристики | | |
| 1 | 2 | | | | 3 | | |
| 1. | Адрес земельного участка | | | | — | | |
| 1.1. | Сведения о местоположении земельного участка (при отсутствии адреса) в структурированном в соответствии с федеральной информационной адресной системой виде | | | | Российская Федерация, Орловская область, Орловский р-н, Сабуровское с/с | | |
| 1.2. | Дополнительные сведения о местоположении земельного участка | | | | — | | |
| 2. | Площадь земельного участка ± величина погрешности определения (вычисления) площади (Р ± ΔР), м² | | | | 1 036 ± 23,00 | | |
| 3. | Формула, примененная для вычисления предельной погрешности определения площади земельного участка, с подставленными значениями и итоговые (вычисленные) значения | | | | 3,5*0,20*√(1 036,00) = 23 | | |
| 4. | Площадь земельного участка согласно сведениям Единого государственного реестра недвижимости (Ркад), м² | | | | 998,00 | | |
| 5. | Оценка расхождения Р и Ркад (Р - Ркад), м² | | | | 38 | | |

| | | | | | | | |
|--|--|--------------|--|--------------|--|--|-----------------------------------|
| 1 | 2 | | | | 3 | | |
| 6. | Предельный минимальный и максимальный размеры земельного участка (Рмин и Рмакс), м² | | | | Рмин = Рмин = 400 Рмакс = Рмакс = 2 500 | | |
| 7. | Кадастровый или иной государственный учетный номер (инвентарный) здания, сооружения, объекта незавершенного строительства, расположенного на земельном участке | | | | — | | |
| 8. | Вид (виды) разрешенного использования | | | | Для садоводства и огородничества | | |
| 8.1. | Дополнительные сведения об использовании земельного участка | | | | — | | |
| 9. | Сведения о земельных участках (землях общего пользования, территории общего пользования), посредством которых обеспечивается доступ | | | | Земли общего пользования | | |
| 10. | Иные сведения | | | | — | | |
| 4. Пояснения к сведениям об уточняемом земельном участке с кадастровым номером | | | | | 57:10:0050701:151 : | | |
| 1. | — | | | | | | |
| 1. Сведения о характерных точках границ уточняемого земельного участка с кадастровым номером | | | | | 57:10:0050701:147 : | | |
| Система координат МСК-57 зона 1 | | | | | Зона № 1 | | |
| Обоз- начение харак- терных точек границ | Координаты, м | | | | Метод определения координат | Формулы, примененные для расчета средней квадратической погрешности определения координат характерных точек границ (Mt), с подставленными в такие формулы значениями и итоговые (вычисленные) значения Mt, м | Описание закрепления точки |
| | содержатся в Едином государственном реестре недвижимости | | определены в результате выполнения комплексных кадастровых работ | | | | |
| | X | Y | X | Y | | | |
| 1 | 2 | 3 | 4 | 5 | 6 | 7 | 8 |
| 1 | 352 271,86 | 1 283 361,66 | 352 271,86 | 1 283 361,66 | Метод спутниковых геодезических измерений (определений) | $\sqrt{(0,07^2 + 0,07^2)} = 0,10$ | Угол забора (изгороди, ограды) |
| 2 | 352 283,75 | 1 283 389,79 | — | — | | 7,50 | |
| н1У | — | — | 352 283,77 | 1 283 390,55 | | $\sqrt{(0,07^2 + 0,07^2)} = 0,10$ | |
| 3 | 352 264,32 | 1 283 406,77 | — | — | | 7,50 | |
| н2У | — | — | 352 263,88 | 1 283 406,99 | | $\sqrt{(0,07^2 + 0,07^2)} = 0,10$ | |

| 1 | 2 | 3 | 4 | 5 | 6 | 7 | 8 |
|-----|------------|--------------|------------|--------------|---|-----------------------------------|--------------------------------|
| 4 | 352 252,22 | 1 283 377,92 | — | — | Метод спутниковых геодезических измерений (определений) | 7,50 | Угол забора (изгороди, ограды) |
| нЗУ | — | — | 352 252,32 | 1 283 377,84 | | $\sqrt{(0,07^2 + 0,07^2)} = 0,10$ | |
| 1 | 352 271,86 | 1 283 361,66 | 352 271,86 | 1 283 361,66 | | | |

2. Сведения о частях границ уточняемого земельного участка с кадастровым номером 57:10:0050701:147 :

| Обозначение части границ | | Горизонтальное проложение (S), м | Описание прохождения части границ | Сведения о согласовании местоположения границ (согласовано/спорное) |
|--------------------------|-------|----------------------------------|-----------------------------------|---|
| от т. | до т. | | | |
| 1 | 2 | 3 | 4 | 5 |
| 1 | н1У | 31,25 | | согласовано |
| н1У | н2У | 25,80 | | |
| н2У | н3У | 31,36 | | |
| н3У | 1 | 25,37 | | |

3. Сведения о характеристиках уточняемого земельного участка с кадастровым номером 57:10:0050701:147 :

| № п/п | Наименование характеристики | Значение характеристики |
|-------|--|--|
| 1 | 2 | 3 |
| 1. | Адрес земельного участка | — |
| 1.1. | Сведения о местоположении земельного участка (при отсутствии адреса) в структурированном в соответствии с федеральной информационной адресной системой виде | Российская Федерация, Орловская область, Орловский р-н |
| 1.2. | Дополнительные сведения о местоположении земельного участка | — |
| 2. | Площадь земельного участка ± величина погрешности определения (вычисления) площади ($P \pm \Delta P$), м² | $764 \pm 19,00$ |
| 3. | Формула, примененная для вычисления предельной погрешности определения площади земельного участка, с подставленными значениями и итоговые (вычисленные) значения | $3,5 \cdot 0,20 \cdot \sqrt{(764,00)} = 19$ |
| 4. | Площадь земельного участка согласно сведениям Единого государственного реестра недвижимости (Ркад), м² | 756,00 |
| 5. | Оценка расхождения Р и Ркад ($P - P_{кад}$), м² | 8 |
| 6. | Предельный минимальный и максимальный размеры земельного участка (Рмин и Рмакс), м² | Рмин = Рмин = 400 Рмакс = Рмакс = 2 500 |

| | | | | | | | |
|--|--|--------------|--|--------------|---|--|--------------------------------|
| 1 | 2 | | | | 3 | | |
| 7. | Кадастровый или иной государственный учетный номер (инвентарный) здания, сооружения, объекта незавершенного строительства, расположенного на земельном участке | | | | — | | |
| 8. | Вид (виды) разрешенного использования | | | | Для садоводства | | |
| 8.1. | Дополнительные сведения об использовании земельного участка | | | | — | | |
| 9. | Сведения о земельных участках (землях общего пользования, территории общего пользования), посредством которых обеспечивается доступ | | | | Земли общего пользования | | |
| 10. | Иные сведения | | | | — | | |
| 4. Пояснения к сведениям об уточняемом земельном участке с кадастровым номером | | | | | 57:10:0050701:147 : | | |
| 1. | — | | | | | | |
| 1. Сведения о характерных точках границ уточняемого земельного участка с кадастровым номером | | | | | 57:10:0050701:3 : | | |
| Система координат МСК-57 зона 1 | | | | | Зона № 1 | | |
| Обоз- начение харак- терных точек границ | Координаты, м | | | | Метод определения координат | Формулы, примененные для расчета средней квадратической погрешности определения координат характерных точек границ (Mt), с подставленными в такие формулы значениями и итоговые (вычисленные) значения Mt, м | Описание закрепления точки |
| | содержатся в Едином государственном реестре недвижимости | | определены в результате выполнения комплексных кадастровых работ | | | | |
| | X | Y | X | Y | | | |
| 1 | 2 | 3 | 4 | 5 | 6 | 7 | 8 |
| 1 | 352 276,00 | 1 283 319,12 | — | — | Метод спутниковых геодезических измерений (определений) | 0,10 | Угол забора (изгороди, ограды) |
| 2 | 352 276,22 | 1 283 319,65 | — | — | | | |
| 3 | 352 287,69 | 1 283 347,72 | — | — | | | |
| 4 | 352 271,31 | 1 283 360,05 | — | — | | | |
| 5 | 352 260,61 | 1 283 333,34 | — | — | | | |
| н1У | — | — | 352 276,03 | 1 283 319,60 | | $\sqrt{(0,07^2 + 0,07^2)} = 0,10$ | |

| 1 | 2 | 3 | 4 | 5 | 6 | 7 | 8 |
|-----|------------|--------------|------------|--------------|---|-----------------------------------|--------------------------------|
| н4У | — | — | 352 287,89 | 1 283 348,20 | Метод спутниковых геодезических измерений (определений) | $\sqrt{(0,07^2 + 0,07^2)} = 0,10$ | Угол забора (изгороди, ограды) |
| н3У | — | — | 352 271,86 | 1 283 361,66 | | | |
| н4У | — | — | 352 260,54 | 1 283 333,85 | | | |
| 1 | 352 276,00 | 1 283 319,12 | — | — | | 0,10 | |

2. Сведения о частях границ уточняемого земельного участка с кадастровым номером
57:10:0050701:3
:

| Обозначение части границ | | Горизонтальное проложение (S), м | Описание прохождения части границ | Сведения о согласовании местоположения границ (согласовано/спорное) |
|--------------------------|-------|----------------------------------|-----------------------------------|---|
| от т. | до т. | | | |
| 1 | 2 | 3 | 4 | 5 |
| н1У | н4У | 30,96 | - | согласовано |
| н4У | н3У | 20,93 | | |
| н3У | н4У | 30,03 | | |
| н4У | н1У | 21,05 | | |

3. Сведения о характеристиках уточняемого земельного участка с кадастровым номером
57:10:0050701:3
:

| № п/п | Наименование характеристики | Значение характеристики |
|-------|--|---|
| 1 | 2 | 3 |
| 1. | Адрес земельного участка | — |
| 1.1. | Сведения о местоположении земельного участка (при отсутствии адреса) в структурированном в соответствии с федеральной информационной адресной системой виде | Российская Федерация, Орловская область |
| 1.2. | Дополнительные сведения о местоположении земельного участка | р-н Орловский, СТ "Ветеран-2", уч.17 |
| 2. | Площадь земельного участка ± величина погрешности определения (вычисления) площади (Р ± ΔР), м² | 605 ± 17,00 |
| 3. | Формула, примененная для вычисления предельной погрешности определения площади земельного участка, с подставленными значениями и итоговые (вычисленные) значения | 3,5*0,20*√(605,00) = 17 |
| 4. | Площадь земельного участка согласно сведениям Единого государственного реестра недвижимости (Ркад), м² | 588,00 |
| 5. | Оценка расхождения Р и Ркад (Р - Ркад), м² | 17 |

| | | | | | | | |
|--|--|--------------|--|--------------|---|--|--------------------------------|
| 1 | 2 | | | | 3 | | |
| 6. | Предельный минимальный и максимальный размеры земельного участка (Рмин и Рмакс), м² | | | | Рмин = Рмин = 400 Рмакс = Рмакс = 2 500 | | |
| 7. | Кадастровый или иной государственный учетный номер (инвентарный) здания, сооружения, объекта незавершенного строительства, расположенного на земельном участке | | | | — | | |
| 8. | Вид (виды) разрешенного использования | | | | Для садоводства | | |
| 8.1. | Дополнительные сведения об использовании земельного участка | | | | — | | |
| 9. | Сведения о земельных участках (землях общего пользования, территории общего пользования), посредством которых обеспечивается доступ | | | | Земли общего пользования | | |
| 10. | Иные сведения | | | | — | | |
| 4. Пояснения к сведениям об уточняемом земельном участке с кадастровым номером | | | | | 57:10:0050701:3 | | |
| 1. | — | | | | | | |
| 1. Сведения о характерных точках границ уточняемого земельного участка с кадастровым номером | | | | | 57:10:0050701:21 | | |
| Система координат МСК-57 зона 1 | | | | | Зона № 1 | | |
| Обозначение характерных точек границ | Координаты, м | | | | Метод определения координат | Формулы, примененные для расчета средней квадратической погрешности определения координат характерных точек границ (Mt), с подставленными в такие формулы значениями и итоговые (вычисленные) значения Mt, м | Описание закрепления точки |
| | содержатся в Едином государственном реестре недвижимости | | определены в результате выполнения комплексных кадастровых работ | | | | |
| | X | Y | X | Y | | | |
| 1 | 2 | 3 | 4 | 5 | 6 | 7 | 8 |
| 1 | 352 302,99 | 1 283 334,82 | 352 302,99 | 1 283 334,82 | Метод спутниковых геодезических измерений (определений) | $\sqrt{(0,07^2 + 0,07^2)} = 0,10$ | Угол забора (изгороди, ограды) |
| 2 | 352 314,96 | 1 283 363,78 | — | — | | 0,10 | |
| н1У | — | — | 352 314,60 | 1 283 363,71 | | $\sqrt{(0,07^2 + 0,07^2)} = 0,10$ | |
| 3 | 352 300,09 | 1 283 376,69 | — | — | | 0,10 | |
| н2У | — | — | 352 299,82 | 1 283 376,87 | | $\sqrt{(0,07^2 + 0,07^2)} = 0,10$ | |

| 1 | 2 | 3 | 4 | 5 | 6 | 7 | 8 |
|---|------------|--------------|------------|--------------|---|-----------------------------------|--------------------------------|
| 4 | 352 287,89 | 1 283 348,20 | 352 287,89 | 1 283 348,20 | Метод спутниковых геодезических измерений (определений) | $\sqrt{(0,07^2 + 0,07^2)} = 0,10$ | Угол забора (изгороди, ограды) |
| 1 | 352 302,99 | 1 283 334,82 | 352 302,99 | 1 283 334,82 | | | |

2. Сведения о частях границ уточняемого земельного участка с кадастровым номером 57:10:0050701:21 :

| Обозначение части границ | | Горизонтальное проложение (S), м | Описание прохождения части границ | Сведения о согласовании местоположения границ (согласовано/спорное) |
|--------------------------|-------|----------------------------------|-----------------------------------|---|
| от т. | до т. | | | |
| 1 | 2 | 3 | 4 | 5 |
| 1 | н1У | 31,14 | | согласовано |
| н1У | н2У | 19,79 | | |
| н2У | 4 | 31,05 | | |
| 4 | 1 | 20,18 | | |

3. Сведения о характеристиках уточняемого земельного участка с кадастровым номером 57:10:0050701:21 :

| № п/п | Наименование характеристики | Значение характеристики |
|-------|--|--|
| 1 | 2 | 3 |
| 1. | Адрес земельного участка | — |
| 1.1. | Сведения о местоположении земельного участка (при отсутствии адреса) в структурированном в соответствии с федеральной информационной адресной системой виде | Российская Федерация, Орловская область, Орловский р-н |
| 1.2. | Дополнительные сведения о местоположении земельного участка | — |
| 2. | Площадь земельного участка ± величина погрешности определения (вычисления) площади ($P \pm \Delta P$), м² | $586 \pm 8,00$ |
| 3. | Формула, примененная для вычисления предельной погрешности определения площади земельного участка, с подставленными значениями и итоговые (вычисленные) значения | $3,5 * 0,10 * \sqrt{(586,00)} = 8$ |
| 4. | Площадь земельного участка согласно сведениям Единого государственного реестра недвижимости (Ркад), м² | 589,00 |
| 5. | Оценка расхождения Р и Ркад ($P - P_{кад}$), м² | 3 |
| 6. | Предельный минимальный и максимальный размеры земельного участка (Рмин и Рмакс), м² | Рмин = Рмин = 400 Рмакс = Рмакс = 2 500 |
| 7. | Кадастровый или иной государственный учетный номер (инвентарный) здания, сооружения, объекта незавершенного строительства, расположенного на земельном участке | 57:10:0050701:21 |

| | | | | | | | |
|--|---|--------------|--|--------------|--|--|-----------------------------------|
| 1 | 2 | | | | 3 | | |
| 8. | Вид (виды) разрешенного использования | | | | Для садоводства и огородничества | | |
| 8.1. | Дополнительные сведения об использовании земельного участка | | | | — | | |
| 9. | Сведения о земельных участках (землях общего пользования, территории общего пользования), посредством которых обеспечивается доступ | | | | Земли общего пользования | | |
| 10. | Иные сведения | | | | — | | |
| 4. Пояснения к сведениям об уточняемом земельном участке с кадастровым номером | | | | | 57:10:0050701:21 : | | |
| 1. | — | | | | | | |
| 1. Сведения о характерных точках границ уточняемого земельного участка с кадастровым номером | | | | | 57:10:0050701:41 : | | |
| Система координат МСК-57 зона 1 | | | | | Зона № 1 | | |
| Обоз- начение харак- терных точек границ | Координаты, м | | | | Метод определения координат | Формулы, примененные для расчета средней квадратической погрешности определения координат характерных точек границ (Mt), с подставленными в такие формулы значениями и итоговые (вычисленные) значения Mt, м | Описание закрепления точки |
| | содержатся в Едином государственном реестре недвижимости | | определены в результате выполнения комплексных кадастровых работ | | | | |
| | X | Y | X | Y | | | |
| 1 | 2 | 3 | 4 | 5 | 6 | 7 | 8 |
| 1 | 352 373,53 | 1 283 273,61 | — | — | Метод спутниковых геодезических измерений (определений) | 7,50 | Угол забора (изгороди, ограды) |
| 2 | 352 372,14 | 1 283 274,79 | — | — | | | |
| 3 | 352 364,17 | 1 283 281,76 | — | — | | | |
| 4 | 352 352,84 | 1 283 253,30 | — | — | | | |
| 5 | 352 368,00 | 1 283 240,48 | — | — | | | |
| 6 | 352 378,84 | 1 283 268,72 | — | — | | | |
| n1Y | — | — | 352 368,22 | 1 283 240,38 | | $\sqrt{(0,07^2 + 0,07^2)} = 0,10$ | |

| 1 | 2 | 3 | 4 | 5 | 6 | 7 | 8 |
|-----|------------|--------------|------------|--------------|---|-----------------------------------|--------------------------------|
| н2У | — | — | 352 379,17 | 1 283 268,79 | Метод спутниковых геодезических измерений (определений) | $\sqrt{(0,07^2 + 0,07^2)} = 0,10$ | Угол забора (изгороди, ограды) |
| н3У | — | — | 352 364,34 | 1 283 281,15 | | | |
| н4У | — | — | 352 352,67 | 1 283 253,62 | | 7,50 | |
| 1 | 352 373,53 | 1 283 273,61 | — | — | | | |

2. Сведения о частях границ уточняемого земельного участка с кадастровым номером 57:10:0050701:41 :

| Обозначение части границ | | Горизонтальное проложение (S), м | Описание прохождения части границ | Сведения о согласовании местоположения границ (согласовано/спорное) |
|--------------------------|-------|----------------------------------|-----------------------------------|---|
| от т. | до т. | | | |
| 1 | 2 | 3 | 4 | 5 |
| н1У | н2У | 30,45 | - | согласовано |
| н2У | н3У | 19,31 | | |
| н3У | н4У | 29,90 | | |
| н4У | н1У | 20,42 | | |

3. Сведения о характеристиках уточняемого земельного участка с кадастровым номером 57:10:0050701:41 :

| № п/п | Наименование характеристики | Значение характеристики |
|-------|--|--|
| 1 | 2 | 3 |
| 1. | Адрес земельного участка | — |
| 1.1. | Сведения о местоположении земельного участка (при отсутствии адреса) в структурированном в соответствии с федеральной информационной адресной системой виде | Российская Федерация, Орловская область, Орловский р-н |
| 1.2. | Дополнительные сведения о местоположении земельного участка | — |
| 2. | Площадь земельного участка \pm величина погрешности определения (вычисления) площади ($P \pm \Delta P$), м ² | $570 \pm 17,00$ |
| 3. | Формула, примененная для вычисления предельной погрешности определения площади земельного участка, с подставленными значениями и итоговые (вычисленные) значения | $3,5 * 0,20 * \sqrt{(570,00)} = 17$ |
| 4. | Площадь земельного участка согласно сведениям Единого государственного реестра недвижимости (Ркад), м ² | 567,00 |
| 5. | Оценка расхождения Р и Ркад ($P - P_{кад}$), м ² | 3 |

| | | | | | | | |
|--|--|--------------|--|---|---|--|--------------------------------|
| 1 | 2 | | | | 3 | | |
| 6. | Предельный минимальный и максимальный размеры земельного участка (Рмин и Рмакс), м² | | | | Рмин = Рмин = 400 Рмакс = Рмакс = 2 500 | | |
| 7. | Кадастровый или иной государственный учетный номер (инвентарный) здания, сооружения, объекта незавершенного строительства, расположенного на земельном участке | | | | — | | |
| 8. | Вид (виды) разрешенного использования | | | | Садоводство | | |
| 8.1. | Дополнительные сведения об использовании земельного участка | | | | — | | |
| 9. | Сведения о земельных участках (землях общего пользования, территории общего пользования), посредством которых обеспечивается доступ | | | | Земли общего пользования | | |
| 10. | Иные сведения | | | | — | | |
| 4. Пояснения к сведениям об уточняемом земельном участке с кадастровым номером | | | | | 57:10:0050701:41 : | | |
| 1. | — | | | | | | |
| 1. Сведения о характерных точках границ уточняемого земельного участка с кадастровым номером | | | | | 57:10:0050701:32 : | | |
| Система координат МСК-57 зона 1 | | | | | Зона № 1 | | |
| Обозначение характерных точек границ | Координаты, м | | | | Метод определения координат | Формулы, примененные для расчета средней квадратической погрешности определения координат характерных точек границ (Mt), с подставленными в такие формулы значениями и итоговые (вычисленные) значения Mt, м | Описание закрепления точки |
| | содержатся в Едином государственном реестре недвижимости | | определены в результате выполнения комплексных кадастровых работ | | | | |
| | X | Y | X | Y | | | |
| 1 | 2 | 3 | 4 | 5 | 6 | 7 | 8 |
| 1 | 352 408,52 | 1 283 242,20 | — | — | Метод спутниковых геодезических измерений (определений) | 0,20 | Угол забора (изгороди, ограды) |
| 2 | 352 420,85 | 1 283 268,10 | — | — | | | |
| 3 | 352 422,27 | 1 283 270,49 | — | — | | | |
| 4 | 352 405,59 | 1 283 284,50 | — | — | | | |
| 5 | 352 393,96 | 1 283 254,96 | — | — | | | |

| | | | | | | | |
|-----|------------|--------------|------------|--------------|---|-----------------------------------|--------------------------------|
| 1 | 2 | 3 | 4 | 5 | 6 | 7 | 8 |
| н1У | — | — | 352 409,27 | 1 283 241,68 | Метод спутниковых геодезических измерений (определений) | $\sqrt{(0,07^2 + 0,07^2)} = 0,10$ | Угол забора (изгороди, ограды) |
| н2У | — | — | 352 422,61 | 1 283 270,37 | | | |
| н3У | — | — | 352 405,53 | 1 283 284,59 | | | |
| н4У | — | — | 352 394,01 | 1 283 254,64 | | | |
| 1 | 352 408,52 | 1 283 242,20 | — | — | | 0,20 | |

2. Сведения о частях границ уточняемого земельного участка с кадастровым номером
57:10:0050701:32
:

| Обозначение части границ | | Горизонтальное проложение (S), м | Описание прохождения части границ | Сведения о согласовании местоположения границ (согласовано/спорное) |
|--------------------------|-------|----------------------------------|-----------------------------------|---|
| от т. | до т. | | | |
| 1 | 2 | 3 | 4 | 5 |
| н1У | н2У | 31,64 | | согласовано |
| н2У | н3У | 22,22 | | |
| н3У | н4У | 32,09 | | |
| н4У | н1У | 20,02 | | |

3. Сведения о характеристиках уточняемого земельного участка с кадастровым номером
57:10:0050701:32
:

| № п/п | Наименование характеристики | Значение характеристики |
|-------|--|---|
| 1 | 2 | 3 |
| 1. | Адрес земельного участка | Российская Федерация, Орловская область, м.о. Орловский, п Дружный, тер. СНТ Ветеран-2, ул Каштановая, з/у 10 |
| 1.1. | Сведения о местоположении земельного участка (при отсутствии адреса) в структурированном в соответствии с федеральной информационной адресной системой виде | — |
| 1.2. | Дополнительные сведения о местоположении земельного участка | — |
| 2. | Площадь земельного участка ± величина погрешности определения (вычисления) площади (P ± ΔP), м² | 643 ± 18,00 |
| 3. | Формула, примененная для вычисления предельной погрешности определения площади земельного участка, с подставленными значениями и итоговые (вычисленные) значения | 3,5*0,20*√(643,00) = 18 |

| | | | | | | | |
|--|--|--------------|--|--------------|--|--|-----------------------------------|
| 1 | 2 | | | | 3 | | |
| 4. | Площадь земельного участка согласно сведениям Единого государственного реестра недвижимости (Ркад), м² | | | | 618,00 | | |
| 5. | Оценка расхождения Р и Ркад (Р - Ркад), м² | | | | 25 | | |
| 6. | Предельный минимальный и максимальный размеры земельного участка (Рмин и Рмакс), м² | | | | Рмин = Рмин = 400 Рмакс = Рмакс = 2 500 | | |
| 7. | Кадастровый или иной государственный учетный номер (инвентарный) здания, сооружения, объекта незавершенного строительства, расположенного на земельном участке | | | | — | | |
| 8. | Вид (виды) разрешенного использования | | | | Для садоводства | | |
| 8.1. | Дополнительные сведения об использовании земельного участка | | | | — | | |
| 9. | Сведения о земельных участках (землях общего пользования, территории общего пользования), посредством которых обеспечивается доступ | | | | Земли общего пользования | | |
| 10. | Иные сведения | | | | — | | |
| 4. Пояснения к сведениям об уточняемом земельном участке с кадастровым номером | | | | | 57:10:0050701:32 | | |
| 1. | — | | | | | | |
| 1. Сведения о характерных точках границ уточняемого земельного участка с кадастровым номером | | | | | 57:10:0050701:34 | | |
| Система координат МСК-57 зона 1 | | | | | Зона № 1 | | |
| Обоз- начение харак- терных точек границ | Координаты, м | | | | Метод определения координат | Формулы, примененные для расчета средней квадратической погрешности определения координат характерных точек границ (Mt), с подставленными в такие формулы значениями и итоговые (вычисленные) значения Mt, м | Описание закрепления точки |
| | содержатся в Едином государственном реестре недвижимости | | определены в результате выполнения комплексных кадастровых работ | | | | |
| | X | Y | X | Y | | | |
| 1 | 2 | 3 | 4 | 5 | 6 | 7 | 8 |
| 1 | 352 464,68 | 1 283 232,99 | 352 464,68 | 1 283 232,99 | Метод спутниковых геодезических измерений (определений) | $\sqrt{(0,07^2 + 0,07^2)} = 0,10$ | Угол забора (изгороди, ограды) |
| n1Y | — | — | 352 436,91 | 1 283 257,53 | | | |
| 2 | 352 436,40 | 1 283 257,36 | — | — | | 7,50 | |

| 1 | 2 | 3 | 4 | 5 | 6 | 7 | 8 |
|-----|------------|--------------|------------|--------------|---|-----------------------------------|--------------------------------|
| 3 | 352 425,18 | 1 283 228,59 | — | — | Метод спутниковых геодезических измерений (определений) | 7,50 | Угол забора (изгороди, ограды) |
| н2У | — | — | 352 425,45 | 1 283 228,27 | | $\sqrt{(0,07^2 + 0,07^2)} = 0,10$ | |
| 4 | 352 438,07 | 1 283 218,34 | — | — | | 7,50 | |
| н5У | — | — | 352 449,99 | 1 283 207,79 | | $\sqrt{(0,07^2 + 0,07^2)} = 0,10$ | |
| 6 | 352 450,69 | 1 283 208,29 | — | — | | 7,50 | |
| 1 | 352 464,68 | 1 283 232,99 | 352 464,68 | 1 283 232,99 | | $\sqrt{(0,07^2 + 0,07^2)} = 0,10$ | |

2. Сведения о частях границ уточняемого земельного участка с кадастровым номером 57:10:0050701:34 :

| Обозначение части границ | | Горизонтальное проложение (S), м | Описание прохождения части границ | Сведения о согласовании местоположения границ (согласовано/спорное) |
|--------------------------|-------|----------------------------------|-----------------------------------|---|
| от т. | до т. | | | |
| 1 | 2 | 3 | 4 | 5 |
| 1 | н1У | 37,06 | - | согласовано |
| н1У | н2У | 31,42 | | |
| н2У | н5У | 31,96 | | |
| н5У | 1 | 29,17 | | |

3. Сведения о характеристиках уточняемого земельного участка с кадастровым номером 57:10:0050701:34 :

| № п/п | Наименование характеристики | Значение характеристики |
|-------|--|---|
| 1 | 2 | 3 |
| 1. | Адрес земельного участка | — |
| 1.1. | Сведения о местоположении земельного участка (при отсутствии адреса) в структурированном в соответствии с федеральной информационной адресной системой виде | Российская Федерация, Орловская область, Орловский р-н, Сабуровское с/с |
| 1.2. | Дополнительные сведения о местоположении земельного участка | — |
| 2. | Площадь земельного участка ± величина погрешности определения (вычисления) площади ($P \pm \Delta P$), м² | $1\,007 \pm 22,00$ |
| 3. | Формула, примененная для вычисления предельной погрешности определения площади земельного участка, с подставленными значениями и итоговые (вычисленные) значения | $3,5 * 0,20 * \sqrt{(1\,007,00)} = 22$ |

| | | | | | | | |
|--|--|--------------|--|---|---|--|--------------------------------|
| 1 | 2 | | | | 3 | | |
| 4. | Площадь земельного участка согласно сведениям Единого государственного реестра недвижимости (Ркад), м² | | | | 1 000,00 | | |
| 5. | Оценка расхождения Р и Ркад (Р - Ркад), м² | | | | 7 | | |
| 6. | Предельный минимальный и максимальный размеры земельного участка (Рмин и Рмакс), м² | | | | Рмин = Рмин = 400 Рмакс = Рмакс = 2 500 | | |
| 7. | Кадастровый или иной государственный учетный номер (инвентарный) здания, сооружения, объекта незавершенного строительства, расположенного на земельном участке | | | | — | | |
| 8. | Вид (виды) разрешенного использования | | | | Садоводство | | |
| 8.1. | Дополнительные сведения об использовании земельного участка | | | | — | | |
| 9. | Сведения о земельных участках (землях общего пользования, территории общего пользования), посредством которых обеспечивается доступ | | | | Земли общего пользования | | |
| 10. | Иные сведения | | | | — | | |
| 4. Пояснения к сведениям об уточняемом земельном участке с кадастровым номером | | | | | 57:10:0050701:34 : | | |
| 1. | — | | | | | | |
| 1. Сведения о характерных точках границ уточняемого земельного участка с кадастровым номером | | | | | 57:10:0050701:124 : | | |
| Система координат | | | | | МСК-57 зона 1 Зона № 1 | | |
| Обозначение характерных точек границ | Координаты, м | | | | Метод определения координат | Формулы, примененные для расчета средней квадратической погрешности определения координат характерных точек границ (Mt), с подставленными в такие формулы значениями и итоговые (вычисленные) значения Mt, м | Описание закрепления точки |
| | содержатся в Едином государственном реестре недвижимости | | определены в результате выполнения комплексных кадастровых работ | | | | |
| | X | Y | X | Y | | | |
| 1 | 2 | 3 | 4 | 5 | 6 | 7 | 8 |
| 1 | 352 435,70 | 1 283 264,10 | — | — | Метод спутниковых геодезических измерений (определений) | 7,50 | Угол забора (изгороди, ограды) |
| 2 | 352 467,20 | 1 283 236,67 | — | — | | | |
| 3 | 352 482,36 | 1 283 252,16 | — | — | | | |

| 1 | 2 | 3 | 4 | 5 | 6 | 7 | 8 |
|-----|------------|--------------|------------|--------------|---|-----------------------------------|--------------------------------|
| 4 | 352 454,00 | 1 283 282,56 | — | — | Метод спутниковых геодезических измерений (определений) | 7,50 | Угол забора (изгороди, ограды) |
| н1У | — | — | 352 462,70 | 1 283 241,05 | | $\sqrt{(0,07^2 + 0,07^2)} = 0,10$ | |
| н2У | — | — | 352 469,20 | 1 283 238,29 | | | |
| н3У | — | — | 352 482,59 | 1 283 251,90 | | | |
| н4У | — | — | 352 454,20 | 1 283 282,85 | | | |
| н5У | — | — | 352 436,15 | 1 283 264,00 | | | |
| 1 | 352 435,70 | 1 283 264,10 | — | — | | 7,50 | |

2. Сведения о частях границ уточняемого земельного участка с кадастровым номером 57:10:0050701:124 :

| Обозначение части границ | | Горизонтальное проложение (S), м | Описание прохождения части границ | Сведения о согласовании местоположения границ (согласовано/спорное) |
|--------------------------|-------|----------------------------------|-----------------------------------|---|
| от т. | до т. | | | |
| 1 | 2 | 3 | 4 | 5 |
| н1У | н2У | 7,06 | - | согласовано |
| н2У | н3У | 19,09 | | |
| н3У | н4У | 42,00 | | |
| н4У | н5У | 26,10 | | |
| н5У | н1У | 35,09 | | |

3. Сведения о характеристиках уточняемого земельного участка с кадастровым номером 57:10:0050701:124 :

| № п/п | Наименование характеристики | Значение характеристики |
|-------|---|---|
| 1 | 2 | 3 |
| 1. | Адрес земельного участка | — |
| 1.1. | Сведения о местоположении земельного участка (при отсутствии адреса) в структурированном в соответствии с федеральной информационной адресной системой виде | Российская Федерация, Орловская область, Орловский р-н, Сабуровское с/с |
| 1.2. | Дополнительные сведения о местоположении земельного участка | — |
| 2. | Площадь земельного участка ± величина погрешности определения (вычисления) площади ($P \pm \Delta P$), м² | 982 ± 22,00 |

| 1 | 2 | 3 |
|------|--|--|
| 3. | Формула, примененная для вычисления предельной погрешности определения площади земельного участка, с подставленными значениями и итоговые (вычисленные) значения | $3,5*0,20*\sqrt{(982,00)} = 22$ |
| 4. | Площадь земельного участка согласно сведениям Единого государственного реестра недвижимости (Ркад), м² | 992,00 |
| 5. | Оценка расхождения Р и Ркад (Р - Ркад), м² | 10 |
| 6. | Предельный минимальный и максимальный размеры земельного участка (Рмин и Рмакс), м² | Рмин = Рмин = 400 Рмакс = Рмакс = 2 500 |
| 7. | Кадастровый или иной государственный учетный номер (инвентарный) здания, сооружения, объекта незавершенного строительства, расположенного на земельном участке | 57:10:0050701:219 |
| 8. | Вид (виды) разрешенного использования | Для садоводства и огородничества |
| 8.1. | Дополнительные сведения об использовании земельного участка | — |
| 9. | Сведения о земельных участках (землях общего пользования, территории общего пользования), посредством которых обеспечивается доступ | Земли общего пользования |
| 10. | Иные сведения | — |

4. Пояснения к сведениям об уточняемом земельном участке с кадастровым номером 57:10:0050701:124 :

| | |
|----|---|
| 1. | — |
|----|---|

1. Сведения о характерных точках границ уточняемого земельного участка с кадастровым номером 57:10:0050701:104 :
Система координат МСК-57 зона 1 Зона № 1

| Обоз- начение харак- терных точек границ | Координаты, м | | | | Метод определения координат | Формулы, примененные для расчета средней квадратической погрешности определения координат характерных точек границ (Mt), с подставленными в такие формулы значениями и итоговые (вычисленные) значения Mt, м | Описание закрепления точки |
|---|--|--------------|--|---|--|--|-----------------------------------|
| | содержатся в Едином государственном реестре недвижимости | | определены в результате выполнения комплексных кадастровых работ | | | | |
| | X | Y | X | Y | | | |
| 1 | 2 | 3 | 4 | 5 | 6 | 7 | 8 |
| 1 | 352 374,22 | 1 283 364,20 | — | — | Метод спутниковых геодезических измерений (определений) | 0,20 | Угол забора (изгороди, ограды) |

| 1 | 2 | 3 | 4 | 5 | 6 | 7 | 8 |
|-----|------------|--------------|------------|--------------|---|-----------------------------------|--------------------------------|
| н1У | — | — | 352 374,68 | 1 283 364,51 | Метод спутниковых геодезических измерений (определений) | $\sqrt{(0,07^2 + 0,07^2)} = 0,10$ | Угол забора (изгороди, ограды) |
| 2 | 352 361,59 | 1 283 378,10 | — | — | | 0,20 | |
| н2У | — | — | 352 360,33 | 1 283 379,31 | | $\sqrt{(0,07^2 + 0,07^2)} = 0,10$ | |
| 3 | 352 360,30 | 1 283 379,28 | — | — | | 0,20 | |
| 4 | 352 358,83 | 1 283 377,56 | 352 358,83 | 1 283 377,56 | | $\sqrt{(0,07^2 + 0,07^2)} = 0,10$ | |
| 1 | 352 338,58 | 1 283 353,83 | 352 338,58 | 1 283 353,83 | | | |
| н3У | — | — | 352 336,85 | 1 283 351,80 | | 0,20 | |
| 6 | 352 336,71 | 1 283 351,64 | — | — | | | |
| н4У | — | — | 352 337,06 | 1 283 351,61 | | $\sqrt{(0,07^2 + 0,07^2)} = 0,10$ | |
| 7 | 352 337,04 | 1 283 351,29 | — | — | | 0,20 | |
| 8 | 352 351,04 | 1 283 338,97 | — | — | | | |
| н5У | — | — | 352 351,15 | 1 283 339,09 | | $\sqrt{(0,07^2 + 0,07^2)} = 0,10$ | |
| 1 | 352 374,22 | 1 283 364,20 | — | — | | 0,20 | |

2. Сведения о частях границ уточняемого земельного участка с кадастровым номером

57:10:0050701:104

:

| Обозначение части границ | | Горизонтальное проложение (S), м | Описание прохождения части границ | Сведения о согласовании местоположения границ (согласовано/спорное) |
|--------------------------|-------|----------------------------------|-----------------------------------|---|
| от т. | до т. | | | |
| 1 | 2 | 3 | 4 | 5 |
| н1У | н2У | 20,61 | - | согласовано |
| н2У | 4 | 2,30 | | |
| 4 | 1 | 31,20 | | |
| 1 | н3У | 2,67 | | |
| н3У | н4У | 0,28 | | |

| 1 | 2 | 3 | 4 | 5 |
|--|--|-------|---|-------------|
| н4У | н5У | 18,85 | | согласовано |
| н5У | н1У | 34,64 | | |
| 3. Сведения о характеристиках уточняемого земельного участка с кадастровым номером | | | 57:10:0050701:104 : | |
| № п/п | Наименование характеристики | | Значение характеристики | |
| 1 | 2 | | 3 | |
| 1. | Адрес земельного участка | | Российская Федерация, Орловская область, Орловский муниципальный район, с/п Сабуrowsкое, п Дружный, территория СНТ Ветеран-2, ул Цветочная, участок №105а | |
| 1.1. | Сведения о местоположении земельного участка (при отсутствии адреса) в структурированном в соответствии с федеральной информационной адресной системой виде | | — | |
| 1.2. | Дополнительные сведения о местоположении земельного участка | | — | |
| 2. | Площадь земельного участка ± величина погрешности определения (вычисления) площади (Р ± ΔР), м² | | 703 ± 19,00 | |
| 3. | Формула, примененная для вычисления предельной погрешности определения площади земельного участка, с подставленными значениями и итоговые (вычисленные) значения | | 3,5*0,20*√(703,00) = 19 | |
| 4. | Площадь земельного участка согласно сведениям Единого государственного реестра недвижимости (Ркад), м² | | 700,00 | |
| 5. | Оценка расхождения Р и Ркад (Р - Ркад), м² | | 3 | |
| 6. | Предельный минимальный и максимальный размеры земельного участка (Рмин и Рмакс), м² | | Рмин = Рмин = 400 Рмакс = Рмакс = 2 500 | |
| 7. | Кадастровый или иной государственный учетный номер (инвентарный) здания, сооружения, объекта незавершенного строительства, расположенного на земельном участке | | 57:10:0050701:368 | |
| 8. | Вид (виды) разрешенного использования | | Для садоводства и огородничества | |
| 8.1. | Дополнительные сведения об использовании земельного участка | | — | |
| 9. | Сведения о земельных участках (землях общего пользования, территории общего пользования), посредством которых обеспечивается доступ | | Земли общего пользования | |
| 10. | Иные сведения | | — | |
| 4. Пояснения к сведениям об уточняемом земельном участке с кадастровым номером | | | 57:10:0050701:104 : | |
| 1. | — | | | |

1. Сведения о характерных точках границ уточняемого земельного участка с кадастровым номером

57:10:0050701:99

Система координат

МСК-57 зона 1

Зона №

1

| Обоз- начение харак- терных точек границ | Координаты, м | | | | Метод определения координат | Формулы, примененные для расчета средней квадратической погрешности определения координат характерных точек границ (Mt), с подставленными в такие формулы значениями и итоговые (вычисленные) значения Mt, м | Описание закрепления точки |
|---|--|--------------|--|--------------|--|--|-----------------------------------|
| | содержатся в Едином государственном реестре недвижимости | | определены в результате выполнения комплексных кадастровых работ | | | | |
| | X | Y | X | Y | | | |
| 1 | 2 | 3 | 4 | 5 | 6 | 7 | 8 |
| 1 | 352 273,55 | 1 283 412,27 | 352 273,55 | 1 283 412,27 | Метод спутниковых геодезических измерений (определений) | $\sqrt{(0,07^2 + 0,07^2)} = 0,10$ | Угол забора (изгороди, ограды) |
| 2 | 352 289,95 | 1 283 397,42 | 352 289,95 | 1 283 397,42 | | | |
| 3 | 352 313,80 | 1 283 424,18 | 352 313,80 | 1 283 424,18 | | | |
| 4 | 352 297,85 | 1 283 439,52 | — | — | | | |
| н1У | — | — | 352 297,36 | 1 283 438,98 | | | |
| 1 | 352 273,55 | 1 283 412,27 | 352 273,55 | 1 283 412,27 | | | |
| | | | | | | 7,50 | |
| | | | | | | $\sqrt{(0,07^2 + 0,07^2)} = 0,10$ | |

2. Сведения о частях границ уточняемого земельного участка с кадастровым номером

57:10:0050701:99

| Обозначение части границ | | Горизонтальное проложение (S), м | Описание прохождения части границ | Сведения о согласовании местоположения границ (согласовано/спорное) |
|--------------------------|-------|-------------------------------------|-----------------------------------|--|
| от т. | до т. | | | |
| 1 | 2 | 3 | 4 | 5 |
| 1 | 2 | 22,12 | | согласовано |
| 2 | 3 | 35,85 | | |
| 3 | н1У | 22,12 | | |
| н1У | 1 | 35,78 | | |

3. Сведения о характеристиках уточняемого земельного участка с кадастровым номером

57:10:0050701:99

| № п/п | Наименование характеристики | Значение характеристики |
|-------|-----------------------------|-------------------------|
| 1 | 2 | 3 |

| 1 | 2 | 3 |
|---|--|---|
| 1. | Адрес земельного участка | — |
| 1.1. | Сведения о местоположении земельного участка (при отсутствии адреса) в структурированном в соответствии с федеральной информационной адресной системой виде | 303120, Российская Федерация, Орловская область, Орловский р-н, Дружный п |
| 1.2. | Дополнительные сведения о местоположении земельного участка | — |
| 2. | Площадь земельного участка \pm величина погрешности определения (вычисления) площади ($P \pm \Delta P$), м ² | $792 \pm 20,00$ |
| 3. | Формула, примененная для вычисления предельной погрешности определения площади земельного участка, с подставленными значениями и итоговые (вычисленные) значения | $3,5*0,20*\sqrt{(792,00)} = 20$ |
| 4. | Площадь земельного участка согласно сведениям Единого государственного реестра недвижимости (Ркад), м ² | 800,00 |
| 5. | Оценка расхождения Р и Ркад ($P - P_{кад}$), м ² | 8 |
| 6. | Предельный минимальный и максимальный размеры земельного участка ($P_{мин}$ и $P_{макс}$), м ² | $P_{мин} = P_{мин} = 400$ $P_{макс} = P_{макс} = 2\ 500$ |
| 7. | Кадастровый или иной государственный учетный номер (инвентарный) здания, сооружения, объекта незавершенного строительства, расположенного на земельном участке | 57:10:0050701:190 |
| 8. | Вид (виды) разрешенного использования | Для садоводства и огородничества |
| 8.1. | Дополнительные сведения об использовании земельного участка | — |
| 9. | Сведения о земельных участках (землях общего пользования, территории общего пользования), посредством которых обеспечивается доступ | Земли общего пользования |
| 10. | Иные сведения | — |
| 4. Пояснения к сведениям об уточняемом земельном участке с кадастровым номером | | 57:10:0050701:99 : |
| 1. | — | |

| 1. Сведения о характерных точках границ уточняемого земельного участка с кадастровым номером | | | | | 57:10:0050701:245 | | |
|--|--|--------------|--|--------------|--|--|-----------------------------------|
| Система координат | | | | | МСК-57 зона 1 | | |
| | | | | | Зона № 1 | | |
| Обоз- начение харак- терных точек границ | Координаты, м | | | | Метод определения координат | Формулы, примененные для расчета средней квадратической погрешности определения координат характерных точек границ (Mt), с подставленными в такие формулы значениями и итоговые (вычисленные) значения Mt, м | Описание закрепления точки |
| | содержатся в Едином государственном реестре недвижимости | | определены в результате выполнения комплексных кадастровых работ | | | | |
| | X | Y | X | Y | | | |
| 1 | 2 | 3 | 4 | 5 | 6 | 7 | 8 |
| 1 | 352 282,88 | 1 283 437,42 | — | — | Метод спутниковых геодезических измерений (определений) | 0,20 | Угол забора (изгороди, ограды) |
| 2 | 352 290,81 | 1 283 448,20 | — | — | | | |
| 3 | 352 276,35 | 1 283 456,88 | — | — | | | |
| 4 | 352 270,35 | 1 283 440,99 | — | — | | | |
| н1У | — | — | 352 273,55 | 1 283 412,27 | | $\sqrt{(0,07^2 + 0,07^2)} = 0,10$ | |
| н2У | — | — | 352 297,36 | 1 283 438,98 | | | |
| н3У | — | — | 352 281,55 | 1 283 453,22 | | | |
| н4У | — | — | 352 275,32 | 1 283 451,92 | | | |
| н5У | — | — | 352 271,77 | 1 283 444,04 | | | |
| н6У | — | — | 352 273,01 | 1 283 438,05 | | | |
| н7У | — | — | 352 268,05 | 1 283 419,85 | | | |
| 1 | 352 282,88 | 1 283 437,42 | — | — | | 0,20 | |

2. Сведения о частях границ уточняемого земельного участка с кадастровым номером 57:10:0050701:245 :

| Обозначение части границ | | Горизонтальное проложение (S), м | Описание прохождения части границ | Сведения о согласовании местоположения границ (согласовано/спорное) |
|--------------------------|-------|----------------------------------|-----------------------------------|---|
| от т. | до т. | | | |
| 1 | 2 | 3 | 4 | 5 |
| н1У | н2У | 35,78 | | согласовано |
| н2У | н3У | 21,28 | | |
| н3У | н4У | 6,36 | | |
| н4У | н5У | 8,64 | | |
| н5У | н6У | 6,12 | | |
| н6У | н7У | 18,86 | | |
| н7У | н1У | 9,37 | | |

3. Сведения о характеристиках уточняемого земельного участка с кадастровым номером 57:10:0050701:245 :

| № п/п | Наименование характеристики | Значение характеристики |
|-------|--|--|
| 1 | 2 | 3 |
| 1. | Адрес земельного участка | Российская Федерация, Орловская область, Орловский муниципальный район, с/п Сабуrowsкое, п Дружный, территория СНТ Ветеран-2, ул Центральная, участок №174 |
| 1.1. | Сведения о местоположении земельного участка (при отсутствии адреса) в структурированном в соответствии с федеральной информационной адресной системой виде | — |
| 1.2. | Дополнительные сведения о местоположении земельного участка | — |
| 2. | Площадь земельного участка ± величина погрешности определения (вычисления) площади ($P \pm \Delta P$), м² | 621 ± 9,00 |
| 3. | Формула, примененная для вычисления предельной погрешности определения площади земельного участка, с подставленными значениями и итоговые (вычисленные) значения | $3,5*0,10*\sqrt{(621,00)} = 9$ |
| 4. | Площадь земельного участка согласно сведениям Единого государственного реестра недвижимости (Ркад), м² | 223,00 |
| 5. | Оценка расхождения Р и Ркад ($P - P_{кад}$), м² | 398 |
| 6. | Предельный минимальный и максимальный размеры земельного участка (Рмин и Рмакс), м² | Рмин = Рмин = 400 Рмакс = Рмакс = 2 500 |
| 7. | Кадастровый или иной государственный учетный номер (инвентарный) здания, сооружения, объекта незавершенного строительства, расположенного на земельном участке | — |

| | | | | | | | |
|--|---|--------------|--|---|--|--|-----------------------------------|
| 1 | 2 | | | | 3 | | |
| 8. | Вид (виды) разрешенного использования | | | | Для ведения дачного хозяйства | | |
| 8.1. | Дополнительные сведения об использовании земельного участка | | | | — | | |
| 9. | Сведения о земельных участках (землях общего пользования, территории общего пользования), посредством которых обеспечивается доступ | | | | Земли общего пользования | | |
| 10. | Иные сведения | | | | — | | |
| 4. Пояснения к сведениям об уточняемом земельном участке с кадастровым номером | | | | | 57:10:0050701:245 : | | |
| 1. | — | | | | | | |
| 1. Сведения о характерных точках границ уточняемого земельного участка с кадастровым номером | | | | | 57:10:0050701:125 : | | |
| Система координат МСК-57 зона 1 | | | | | Зона № 1 | | |
| Обоз- начение харак- терных точек границ | Координаты, м | | | | Метод определения координат | Формулы, примененные для расчета средней квадратической погрешности определения координат характерных точек границ (Mt), с подставленными в такие формулы значениями и итоговые (вычисленные) значения Mt, м | Описание закрепления точки |
| | содержатся в Едином государственном реестре недвижимости | | определены в результате выполнения комплексных кадастровых работ | | | | |
| | X | Y | X | Y | | | |
| 1 | 2 | 3 | 4 | 5 | 6 | 7 | 8 |
| 1 | 352 306,46 | 1 283 483,73 | — | — | Метод спутниковых геодезических измерений (определений) | 7,50 | Угол забора (изгороди, ограды) |
| 2 | 352 305,80 | 1 283 484,24 | — | — | | | |
| 3 | 352 304,09 | 1 283 483,02 | — | — | | | |
| 4 | 352 303,95 | 1 283 482,13 | — | — | | | |
| 5 | 352 300,88 | 1 283 479,92 | — | — | | | |
| 6 | 352 299,68 | 1 283 479,79 | — | — | | | |
| 4 | 352 283,28 | 1 283 467,81 | — | — | | | |

| 1 | 2 | 3 | 4 | 5 | 6 | 7 | 8 |
|-----|------------|--------------|------------|--------------|---|-----------------------------------|--------------------------------|
| 8 | 352 305,02 | 1 283 446,51 | — | — | Метод спутниковых геодезических измерений (определений) | 7,50 | Угол забора (изгороди, ограды) |
| 9 | 352 325,05 | 1 283 459,62 | 352 325,05 | 1 283 459,62 | | $\sqrt{(0,07^2 + 0,07^2)} = 0,10$ | |
| н1У | — | — | 352 306,36 | 1 283 483,66 | | | |
| н2У | — | — | 352 305,86 | 1 283 484,36 | | | |
| н3У | — | — | 352 304,00 | 1 283 483,23 | | | |
| н4У | — | — | 352 299,48 | 1 283 479,93 | | | |
| н5У | — | — | 352 282,57 | 1 283 467,94 | | | |
| н6У | — | — | 352 303,53 | 1 283 445,87 | | | |
| 1 | 352 306,46 | 1 283 483,73 | — | — | | 7,50 | |

2. Сведения о частях границ уточняемого земельного участка с кадастровым номером
57:10:0050701:125
:

| Обозначение части границ | | Горизонтальное проложение (S), м | Описание прохождения части границ | Сведения о согласовании местоположения границ (согласовано/спорное) |
|--------------------------|-------|----------------------------------|-----------------------------------|---|
| от т. | до т. | | | |
| 1 | 2 | 3 | 4 | 5 |
| 9 | н1У | 30,45 | - | согласовано |
| н1У | н2У | 0,86 | | |
| н2У | н3У | 2,18 | | |
| н3У | н4У | 5,60 | | |
| н4У | н5У | 20,73 | | |
| н5У | н6У | 30,44 | | |
| н6У | 9 | 25,54 | | |

3. Сведения о характеристиках уточняемого земельного участка с кадастровым номером
57:10:0050701:125
:

| № п/п | Наименование характеристики | Значение характеристики |
|-------|-----------------------------|-------------------------|
| 1 | 2 | 3 |

| 1 | 2 | 3 |
|---|--|--|
| 1. | Адрес земельного участка | — |
| 1.1. | Сведения о местоположении земельного участка (при отсутствии адреса) в структурированном в соответствии с федеральной информационной адресной системой виде | Российская Федерация, Орловская область, Орловский р-н |
| 1.2. | Дополнительные сведения о местоположении земельного участка | — |
| 2. | Площадь земельного участка \pm величина погрешности определения (вычисления) площади ($P \pm \Delta P$), м ² | 828 \pm 20,00 |
| 3. | Формула, примененная для вычисления предельной погрешности определения площади земельного участка, с подставленными значениями и итоговые (вычисленные) значения | $3,5 \cdot 0,20 \cdot \sqrt{(828,00)} = 20$ |
| 4. | Площадь земельного участка согласно сведениям Единого государственного реестра недвижимости (Ркад), м ² | 792,00 |
| 5. | Оценка расхождения Р и Ркад ($P - P_{\text{кад}}$), м ² | 36 |
| 6. | Предельный минимальный и максимальный размеры земельного участка (Рмин и Рмакс), м ² | Рмин = Рмин = 400 Рмакс = Рмакс = 2 500 |
| 7. | Кадастровый или иной государственный учетный номер (инвентарный) здания, сооружения, объекта незавершенного строительства, расположенного на земельном участке | 57:10:0050701:188 |
| 8. | Вид (виды) разрешенного использования | Садоводство и огородничество |
| 8.1. | Дополнительные сведения об использовании земельного участка | — |
| 9. | Сведения о земельных участках (землях общего пользования, территории общего пользования), посредством которых обеспечивается доступ | Земли общего пользования |
| 10. | Иные сведения | — |
| 4. Пояснения к сведениям об уточняемом земельном участке с кадастровым номером | | 57:10:0050701:125 : |
| 1. | — | |

1. Сведения о характерных точках границ уточняемого земельного участка с кадастровым номером

57:10:0050701:162

:

Система координат

МСК-57 зона 1

Зона №

1

| | | | | | | | | |
|--|--|-------------------------------------|--|--|--|--|-----------------------------------|---|
| Обоз- начение харак- терных точек границ | Координаты, м | | | | Метод определения координат | Формулы, примененные для расчета средней квадратической погрешности определения координат характерных точек границ (Mt), с подставленными в такие формулы значениями и итоговые (вычисленные) значения Mt, м | Описание закрепления точки | |
| | содержатся в Едином государственном реестре недвижимости | | определены в результате выполнения комплексных кадастровых работ | | | | | |
| | X | Y | X | Y | | | | |
| 1 | 2 | 3 | 4 | 5 | 6 | 7 | 8 | |
| 1 | 352 375,68 | 1 283 494,90 | 352 375,68 | 1 283 494,90 | Метод спутниковых геодезических измерений (определений) | $\sqrt{(0,07^2 + 0,07^2)} = 0,10$ | Угол забора (изгороди, ограды) | |
| н1У | — | — | 352 359,27 | 1 283 518,38 | | | | |
| 2 | 352 359,15 | 1 283 518,26 | — | — | | 0,10 | | |
| 3 | 352 340,08 | 1 283 506,80 | — | — | | | | |
| н2У | — | — | 352 340,03 | 1 283 506,68 | | | | |
| 4 | 352 357,33 | 1 283 484,07 | 352 357,33 | 1 283 484,07 | | $\sqrt{(0,07^2 + 0,07^2)} = 0,10$ | | |
| 1 | 352 375,68 | 1 283 494,90 | 352 375,68 | 1 283 494,90 | | | | |
| 2. Сведения о частях границ уточняемого земельного участка с кадастровым номером | | | | | | 57:10:0050701:162 | | : |
| Обозначение части границ | | Горизонтальное проложение (S), м | Описание прохождения части границ | Сведения о согласовании местоположения границ (согласовано/спорное) | | | | |
| от т. | до т. | | | | | | | |
| 1 | 2 | 3 | 4 | 5 | | | | |
| 1 | н1У | 28,65 | - | согласовано | | | | |
| н1У | н2У | 22,52 | | | | | | |
| н2У | 4 | 28,47 | | | | | | |
| 4 | 1 | 21,31 | | | | | | |
| 3. Сведения о характеристиках уточняемого земельного участка с кадастровым номером | | | | | | 57:10:0050701:162 | | : |
| № п/п | Наименование характеристики | | | Значение характеристики | | | | |

| 1 | 2 | 3 |
|---|--|---|
| 1. | Адрес земельного участка | — |
| 1.1. | Сведения о местоположении земельного участка (при отсутствии адреса) в структурированном в соответствии с федеральной информационной адресной системой виде | Российская Федерация, Орловская область, Орловский р-н, Сабуровское с/с |
| 1.2. | Дополнительные сведения о местоположении земельного участка | — |
| 2. | Площадь земельного участка \pm величина погрешности определения (вычисления) площади ($P \pm \Delta P$), м ² | 623 \pm 17,00 |
| 3. | Формула, примененная для вычисления предельной погрешности определения площади земельного участка, с подставленными значениями и итоговые (вычисленные) значения | $3,5 \cdot 0,20 \cdot \sqrt{(623,00)} = 17$ |
| 4. | Площадь земельного участка согласно сведениям Единого государственного реестра недвижимости (Ркад), м ² | 619,00 |
| 5. | Оценка расхождения Р и Ркад ($P - P_{кад}$), м ² | 4 |
| 6. | Предельный минимальный и максимальный размеры земельного участка ($P_{мин}$ и $P_{макс}$), м ² | $P_{мин} = P_{мин} = 400$ $P_{макс} = P_{макс} = 2\,500$ |
| 7. | Кадастровый или иной государственный учетный номер (инвентарный) здания, сооружения, объекта незавершенного строительства, расположенного на земельном участке | — |
| 8. | Вид (виды) разрешенного использования | Для садоводства |
| 8.1. | Дополнительные сведения об использовании земельного участка | — |
| 9. | Сведения о земельных участках (землях общего пользования, территории общего пользования), посредством которых обеспечивается доступ | Земли общего пользования |
| 10. | Иные сведения | — |
| 4. Пояснения к сведениям об уточняемом земельном участке с кадастровым номером | | 57:10:0050701:162 : |
| 1. | — | |

| | | | | | | | | |
|--|--|-------------------------------------|--|--|--|--|-----------------------------------|---|
| 1. Сведения о характерных точках границ уточняемого земельного участка с кадастровым номером | | | | | | 57:10:0050701:109 | | : |
| Система координат | | | | МСК-57 зона 1 | | Зона № 1 | | |
| Обоз- начение харак- терных точек границ | Координаты, м | | | | Метод определения координат | Формулы, примененные для расчета средней квадратической погрешности определения координат характерных точек границ (Mt), с подставленными в такие формулы значениями и итоговые (вычисленные) значения Mt, м | Описание закрепления точки | |
| | содержатся в Едином государственном реестре недвижимости | | определены в результате выполнения комплексных кадастровых работ | | | | | |
| | X | Y | X | Y | | | | |
| 1 | 2 | 3 | 4 | 5 | 6 | 7 | 8 | |
| 1 | 352 393,61 | 1 283 506,28 | 352 393,61 | 1 283 506,28 | Метод спутниковых геодезических измерений (определений) | $\sqrt{(0,07^2 + 0,07^2)} = 0,10$ | Угол забора (изгороди, ограды) | |
| 2 | 352 410,97 | 1 283 517,28 | 352 410,97 | 1 283 517,28 | | | | |
| н1У | — | — | 352 392,46 | 1 283 540,78 | | | | |
| 3 | 352 392,58 | 1 283 540,63 | — | — | | | | |
| н2У | — | — | 352 375,69 | 1 283 529,57 | | | | |
| 4 | 352 375,68 | 1 283 529,13 | — | — | | | | |
| 1 | 352 393,61 | 1 283 506,28 | 352 393,61 | 1 283 506,28 | | | | |
| 2. Сведения о частях границ уточняемого земельного участка с кадастровым номером | | | | | | 57:10:0050701:109 | | : |
| Обозначение части границ | | Горизонтальное проложение (S), м | Описание прохождения части границ | Сведения о согласовании местоположения границ (согласовано/спорное) | | | | |
| от т. | до т. | | | | | | | |
| 1 | 2 | 3 | 4 | 5 | | | | |
| 1 | 2 | 20,55 | - | согласовано | | | | |
| 2 | н1У | 29,91 | | | | | | |
| н1У | н2У | 20,17 | | | | | | |
| н2У | 1 | 29,39 | | | | | | |
| 3. Сведения о характеристиках уточняемого земельного участка с кадастровым номером | | | | | | 57:10:0050701:109 | | : |
| № п/п | Наименование характеристики | | | Значение характеристики | | | | |

| 1 | 2 | 3 |
|---|--|---|
| 1. | Адрес земельного участка | — |
| 1.1. | Сведения о местоположении земельного участка (при отсутствии адреса) в структурированном в соответствии с федеральной информационной адресной системой виде | Российская Федерация, Орловская область, Орловский р-н, Сабуровский с/с |
| 1.2. | Дополнительные сведения о местоположении земельного участка | — |
| 2. | Площадь земельного участка \pm величина погрешности определения (вычисления) площади ($P \pm \Delta P$), м ² | $602 \pm 17,00$ |
| 3. | Формула, примененная для вычисления предельной погрешности определения площади земельного участка, с подставленными значениями и итоговые (вычисленные) значения | $3,5*0,20*\sqrt{(602,00)} = 17$ |
| 4. | Площадь земельного участка согласно сведениям Единого государственного реестра недвижимости (Ркад), м ² | 600,00 |
| 5. | Оценка расхождения Р и Ркад ($P - P_{кад}$), м ² | 2 |
| 6. | Предельный минимальный и максимальный размеры земельного участка ($P_{мин}$ и $P_{макс}$), м ² | $P_{мин} = P_{мин} = 400$ $P_{макс} = P_{макс} = 2\ 500$ |
| 7. | Кадастровый или иной государственный учетный номер (инвентарный) здания, сооружения, объекта незавершенного строительства, расположенного на земельном участке | 57:10:0050701:369 |
| 8. | Вид (виды) разрешенного использования | Для садоводства и огородничества |
| 8.1. | Дополнительные сведения об использовании земельного участка | — |
| 9. | Сведения о земельных участках (землях общего пользования, территории общего пользования), посредством которых обеспечивается доступ | Земли общего пользования |
| 10. | Иные сведения | — |
| 4. Пояснения к сведениям об уточняемом земельном участке с кадастровым номером | | 57:10:0050701:109 : |
| 1. | — | |

| 1. Сведения о характерных точках границ уточняемого земельного участка с кадастровым номером | | | | | | 57:10:0050701:146 | |
|--|--|--------------|--|---------------|--|--|-----------------------------------|
| Система координат | | | | МСК-57 зона 1 | | Зона № 1 | |
| Обоз- начение харак- терных точек границ | Координаты, м | | | | Метод определения координат | Формулы, примененные для расчета средней квадратической погрешности определения координат характерных точек границ (Mt), с подставленными в такие формулы значениями и итоговые (вычисленные) значения Mt, м | Описание закрепления точки |
| | содержатся в Едином государственном реестре недвижимости | | определены в результате выполнения комплексных кадастровых работ | | | | |
| | X | Y | X | Y | | | |
| 1 | 2 | 3 | 4 | 5 | 6 | 7 | 8 |
| 1 | 352 303,67 | 1 283 445,60 | — | — | Метод спутниковых геодезических измерений (определений) | 0,20 | Угол забора (изгороди, ограды) |
| 2 | 352 319,58 | 1 283 429,18 | — | — | | | |
| 3 | 352 324,10 | 1 283 429,06 | — | — | | | |
| 4 | 352 342,01 | 1 283 440,48 | — | — | | 0,10 | |
| 5 | 352 328,79 | 1 283 461,87 | — | — | | | |
| 6 | 352 325,05 | 1 283 459,62 | 352 325,05 | 1 283 459,62 | | | |
| 7 | 352 305,02 | 1 283 446,51 | — | — | | 7,50 | |
| н1У | — | — | 352 303,53 | 1 283 445,87 | | $\sqrt{(0,07^2 + 0,07^2)} = 0,10$ | |
| н2У | — | — | 352 319,80 | 1 283 429,42 | | | |
| н3У | — | — | 352 324,38 | 1 283 429,06 | | | |
| н4У | — | — | 352 342,27 | 1 283 440,49 | | | |
| н5У | — | — | 352 328,70 | 1 283 462,01 | | | |

| | | | | | | | |
|--|--|----------------------------------|-----------------------------------|---|---|------|--------------------------------|
| 1 | 2 | 3 | 4 | 5 | 6 | 7 | 8 |
| 1 | 352 303,67 | 1 283 445,60 | — | — | Метод спутниковых геодезических измерений (определений) | 0,20 | Угол забора (изгороди, ограды) |
| 2. Сведения о частях границ уточняемого земельного участка с кадастровым номером | | | | | 57:10:0050701:146 | | |
| Обозначение части границ | | Горизонтальное проложение (S), м | Описание прохождения части границ | | Сведения о согласовании местоположения границ (согласовано/спорное) | | |
| от т. | до т. | | | | | | |
| 1 | 2 | 3 | 4 | | 5 | | |
| 6 | н1У | 25,54 | - | | согласовано | | |
| н1У | н2У | 23,14 | | | | | |
| н2У | н3У | 4,59 | | | | | |
| н3У | н4У | 21,23 | | | | | |
| н4У | н5У | 25,44 | | | | | |
| н5У | 6 | 4,36 | | | | | |
| 3. Сведения о характеристиках уточняемого земельного участка с кадастровым номером | | | | | 57:10:0050701:146 | | |
| № п/п | Наименование характеристики | | | | Значение характеристики | | |
| 1 | 2 | | | | 3 | | |
| 1. | Адрес земельного участка | | | | Российская Федерация, Орловская область, м.о. Орловский, п. Дружный, тер. СНТ Ветеран-2, ул. Ягодная, з/у 116 | | |
| 1.1. | Сведения о местоположении земельного участка (при отсутствии адреса) в структурированном в соответствии с федеральной информационной адресной системой виде | | | | — | | |
| 1.2. | Дополнительные сведения о местоположении земельного участка | | | | — | | |
| 2. | Площадь земельного участка ± величина погрешности определения (вычисления) площади (Р ± ΔР), м² | | | | 684 ± 18,00 | | |
| 3. | Формула, примененная для вычисления предельной погрешности определения площади земельного участка, с подставленными значениями и итоговые (вычисленные) значения | | | | 3,5*0,20*√(684,00) = 18 | | |
| 4. | Площадь земельного участка согласно сведениям Единого государственного реестра недвижимости (Ркад), м² | | | | 680,00 | | |
| 5. | Оценка расхождения Р и Ркад (Р - Ркад), м² | | | | 4 | | |
| 6. | Предельный минимальный и максимальный размеры земельного участка (Рмин и Рмакс), м² | | | | Рмин = Рмин = 400 Рмакс = Рмакс = 2 500 | | |

| | | | | | | | |
|--|--|--------------|--|--------------|---|--|--------------------------------|
| 1 | 2 | | | | 3 | | |
| 7. | Кадастровый или иной государственный учетный номер (инвентарный) здания, сооружения, объекта незавершенного строительства, расположенного на земельном участке | | | | — | | |
| 8. | Вид (виды) разрешенного использования | | | | Для ведения садоводства | | |
| 8.1. | Дополнительные сведения об использовании земельного участка | | | | — | | |
| 9. | Сведения о земельных участках (землях общего пользования, территории общего пользования), посредством которых обеспечивается доступ | | | | Земли общего пользования | | |
| 10. | Иные сведения | | | | — | | |
| 4. Пояснения к сведениям об уточняемом земельном участке с кадастровым номером | | | | | 57:10:0050701:146 | | |
| 1. | — | | | | | | |
| 1. Сведения о характерных точках границ уточняемого земельного участка с кадастровым номером | | | | | 57:10:0050701:16 | | |
| Система координат МСК-57 зона 1 | | | | | Зона № 1 | | |
| Обоз- начение харак- терных точек границ | Координаты, м | | | | Метод определения координат | Формулы, примененные для расчета средней квадратической погрешности определения координат характерных точек границ (Mt), с подставленными в такие формулы значениями и итоговые (вычисленные) значения Mt, м | Описание закрепления точки |
| | содержатся в Едином государственном реестре недвижимости | | определены в результате выполнения комплексных кадастровых работ | | | | |
| | X | Y | X | Y | | | |
| 1 | 2 | 3 | 4 | 5 | 6 | 7 | 8 |
| 1 | 352 328,79 | 1 283 461,87 | — | — | Метод спутниковых геодезических измерений (определений) | 0,10 | Угол забора (изгороди, ограды) |
| 2 | 352 342,01 | 1 283 440,48 | — | — | | | |
| 3 | 352 359,46 | 1 283 451,65 | — | — | | | |
| 4 | 352 345,79 | 1 283 473,24 | — | — | | | |
| н1У | — | — | 352 359,60 | 1 283 451,51 | | | |
| н2У | — | — | 352 345,80 | 1 283 473,17 | | | |
| | | | | | | $\sqrt{(0,07^2 + 0,07^2)} = 0,10$ | |

| 1 | 2 | 3 | 4 | 5 | 6 | 7 | 8 |
|-----|------------|--------------|------------|--------------|---|-----------------------------------|--------------------------------|
| н3У | — | — | 352 342,47 | 1 283 471,03 | Метод спутниковых геодезических измерений (определений) | $\sqrt{(0,07^2 + 0,07^2)} = 0,10$ | Угол забора (изгороди, ограды) |
| н4У | — | — | 352 328,70 | 1 283 462,01 | | | |
| н5У | — | — | 352 342,27 | 1 283 440,49 | | | |
| 1 | 352 328,79 | 1 283 461,87 | — | — | | 0,10 | |

2. Сведения о частях границ уточняемого земельного участка с кадастровым номером 57:10:0050701:16 :

| Обозначение части границ | | Горизонтальное проложение (S), м | Описание прохождения части границ | Сведения о согласовании местоположения границ (согласовано/спорное) |
|--------------------------|-------|----------------------------------|-----------------------------------|---|
| от т. | до т. | | | |
| 1 | 2 | 3 | 4 | 5 |
| н1У | н2У | 25,68 | - | согласовано |
| н2У | н3У | 3,96 | | |
| н3У | н4У | 16,46 | | |
| н4У | н5У | 25,44 | | |
| н5У | н1У | 20,54 | | |

3. Сведения о характеристиках уточняемого земельного участка с кадастровым номером 57:10:0050701:16 :

| № п/п | Наименование характеристики | Значение характеристики |
|-------|--|--|
| 1 | 2 | 3 |
| 1. | Адрес земельного участка | — |
| 1.1. | Сведения о местоположении земельного участка (при отсутствии адреса) в структурированном в соответствии с федеральной информационной адресной системой виде | Российская Федерация, Орловская область, Орловский р-н |
| 1.2. | Дополнительные сведения о местоположении земельного участка | — |
| 2. | Площадь земельного участка ± величина погрешности определения (вычисления) площади ($P \pm \Delta P$), м² | $524 \pm 16,00$ |
| 3. | Формула, примененная для вычисления предельной погрешности определения площади земельного участка, с подставленными значениями и итоговые (вычисленные) значения | $3,5 \cdot 0,20 \cdot \sqrt{(524,00)} = 16$ |
| 4. | Площадь земельного участка согласно сведениям Единого государственного реестра недвижимости (Ркад), м² | 522,00 |

| | | | | | | | |
|--|--|--------------|--|--------------|---|--|--------------------------------|
| 1 | 2 | | | | 3 | | |
| 5. | Оценка расхождения Р и Ркад (Р - Ркад), м² | | | | 2 | | |
| 6. | Предельный минимальный и максимальный размеры земельного участка (Рмин и Рмакс), м² | | | | Рмин = Рмин = 400 Рмакс = Рмакс = 2 500 | | |
| 7. | Кадастровый или иной государственный учетный номер (инвентарный) здания, сооружения, объекта незавершенного строительства, расположенного на земельном участке | | | | — | | |
| 8. | Вид (виды) разрешенного использования | | | | Для ведения садоводства | | |
| 8.1. | Дополнительные сведения об использовании земельного участка | | | | — | | |
| 9. | Сведения о земельных участках (землях общего пользования, территории общего пользования), посредством которых обеспечивается доступ | | | | Земли общего пользования | | |
| 10. | Иные сведения | | | | — | | |
| 4. Пояснения к сведениям об уточняемом земельном участке с кадастровым номером | | | | | 57:10:0050701:16 : | | |
| 1. | — | | | | | | |
| 1. Сведения о характерных точках границ уточняемого земельного участка с кадастровым номером | | | | | 57:10:0050701:13 : | | |
| Система координат | | | | | МСК-57 зона 1 Зона № 1 | | |
| Обоз- начение харак- терных точек границ | Координаты, м | | | | Метод определения координат | Формулы, примененные для расчета средней квадратической погрешности определения координат характерных точек границ (Mt), с подставленными в такие формулы значениями и итоговые (вычисленные) значения Mt, м | Описание закрепления точки |
| | содержатся в Едином государственном реестре недвижимости | | определены в результате выполнения комплексных кадастровых работ | | | | |
| | X | Y | X | Y | | | |
| 1 | 2 | 3 | 4 | 5 | 6 | 7 | 8 |
| 1 | 352 359,51 | 1 283 451,78 | — | — | Метод спутниковых геодезических измерений (определений) | 0,10 | Угол забора (изгороди, ограды) |
| н1У | — | — | 352 359,60 | 1 283 451,51 | | $\sqrt{(0,07^2 + 0,07^2)} = 0,10$ | |
| 2 | 352 377,35 | 1 283 462,84 | — | — | | 0,10 | |
| н3У | — | — | 352 377,01 | 1 283 462,89 | | $\sqrt{(0,07^2 + 0,07^2)} = 0,10$ | |

| | | | | | | | |
|--|--|----------------------------------|-----------------------------------|--------------|---|-----------------------------------|--------------------------------|
| 1 | 2 | 3 | 4 | 5 | 6 | 7 | 8 |
| 3 | 352 364,04 | 1 283 484,87 | 352 364,04 | 1 283 484,87 | Метод спутниковых геодезических измерений (определений) | $\sqrt{(0,07^2 + 0,07^2)} = 0,10$ | Угол забора (изгороди, ограды) |
| н3У | — | — | 352 359,08 | 1 283 481,74 | | | |
| 2 | 352 345,73 | 1 283 473,29 | — | — | | 0,10 | |
| н4У | — | — | 352 345,80 | 1 283 473,17 | | $\sqrt{(0,07^2 + 0,07^2)} = 0,10$ | |
| 1 | 352 359,51 | 1 283 451,78 | — | — | | 0,10 | |
| 2. Сведения о частях границ уточняемого земельного участка с кадастровым номером | | | | | | 57:10:0050701:13 | |
| Обозначение части границ | | Горизонтальное проложение (S), м | Описание прохождения части границ | | Сведения о согласовании местоположения границ (согласовано/спорное) | | |
| от т. | до т. | | | | | | |
| 1 | 2 | 3 | 4 | | 5 | | |
| н1У | н3У | 20,80 | — | | согласовано | | |
| н3У | 3 | 25,52 | - | | | | |
| 3 | н3У | 5,87 | | | | | |
| н3У | н4У | 15,81 | | | | | |
| н4У | н1У | 25,68 | — | | | | |
| 3. Сведения о характеристиках уточняемого земельного участка с кадастровым номером | | | | | | 57:10:0050701:13 | |
| № п/п | Наименование характеристики | | | | Значение характеристики | | |
| 1 | 2 | | | | 3 | | |
| 1. | Адрес земельного участка | | | | — | | |
| 1.1. | Сведения о местоположении земельного участка (при отсутствии адреса) в структурированном в соответствии с федеральной информационной адресной системой виде | | | | Российская Федерация, Орловская область, Орловский р-н | | |
| 1.2. | Дополнительные сведения о местоположении земельного участка | | | | — | | |
| 2. | Площадь земельного участка ± величина погрешности определения (вычисления) площади (P ± ΔP), м² | | | | 544 ± 16,00 | | |
| 3. | Формула, примененная для вычисления предельной погрешности определения площади земельного участка, с подставленными значениями и итоговые (вычисленные) значения | | | | $3,5*0,20*\sqrt{(544,00)} = 16$ | | |

| | | | | | | | |
|--|--|--------------|--|--------------|---|--|--------------------------------|
| 1 | 2 | | | | 3 | | |
| 4. | Площадь земельного участка согласно сведениям Единого государственного реестра недвижимости (Ркад), м² | | | | 550,00 | | |
| 5. | Оценка расхождения Р и Ркад (Р - Ркад), м² | | | | 6 | | |
| 6. | Предельный минимальный и максимальный размеры земельного участка (Рмин и Рмакс), м² | | | | Рмин = Рмин = 400 Рмакс = Рмакс = 2 500 | | |
| 7. | Кадастровый или иной государственный учетный номер (инвентарный) здания, сооружения, объекта незавершенного строительства, расположенного на земельном участке | | | | — | | |
| 8. | Вид (виды) разрешенного использования | | | | Для садоводства и огородничества | | |
| 8.1. | Дополнительные сведения об использовании земельного участка | | | | — | | |
| 9. | Сведения о земельных участках (землях общего пользования, территории общего пользования), посредством которых обеспечивается доступ | | | | Земли общего пользования | | |
| 10. | Иные сведения | | | | — | | |
| 4. Пояснения к сведениям об уточняемом земельном участке с кадастровым номером | | | | | 57:10:0050701:13 : | | |
| 1. | — | | | | | | |
| 1. Сведения о характерных точках границ уточняемого земельного участка с кадастровым номером | | | | | 57:10:0050701:126 : | | |
| Система координат | | | | | МСК-57 зона 1 Зона № 1 | | |
| Обозначение характерных точек границ | Координаты, м | | | | Метод определения координат | Формулы, примененные для расчета средней квадратической погрешности определения координат характерных точек границ (Mt), с подставленными в такие формулы значениями и итоговые (вычисленные) значения Mt, м | Описание закрепления точки |
| | содержатся в Едином государственном реестре недвижимости | | определены в результате выполнения комплексных кадастровых работ | | | | |
| | X | Y | X | Y | | | |
| 1 | 2 | 3 | 4 | 5 | 6 | 7 | 8 |
| n1Y | — | — | 352 377,01 | 1 283 462,89 | Метод спутниковых геодезических измерений (определений) | $\sqrt{(0,07^2 + 0,07^2)} = 0,10$ | Угол забора (изгороди, ограды) |
| 1 | 352 377,35 | 1 283 462,84 | — | — | | 0,10 | |
| 2 | 352 383,63 | 1 283 466,53 | — | — | | 7,50 | |

| 1 | 2 | 3 | 4 | 5 | 6 | 7 | 8 |
|-----|------------|--------------|------------|--------------|---|-----------------------------------|--------------------------------|
| 3 | 352 395,62 | 1 283 473,77 | — | — | Метод спутниковых геодезических измерений (определений) | 7,50 | Угол забора (изгороди, ограды) |
| н2У | — | — | 352 395,78 | 1 283 473,69 | | $\sqrt{(0,07^2 + 0,07^2)} = 0,10$ | |
| 4 | 352 388,03 | 1 283 486,09 | — | — | | 7,50 | |
| 5 | 352 381,79 | 1 283 496,03 | 352 381,79 | 1 283 496,03 | | $\sqrt{(0,07^2 + 0,07^2)} = 0,10$ | |
| 6 | 352 376,86 | 1 283 493,19 | 352 376,86 | 1 283 493,19 | | | |
| 7 | 352 369,15 | 1 283 487,91 | — | — | | 7,50 | |
| 8 | 352 364,04 | 1 283 484,87 | 352 364,04 | 1 283 484,87 | | | |
| н1У | — | — | 352 377,01 | 1 283 462,89 | | $\sqrt{(0,07^2 + 0,07^2)} = 0,10$ | |

2. Сведения о частях границ уточняемого земельного участка с кадастровым номером
57:10:0050701:126
:

| Обозначение части границ | | Горизонтальное проложение (S), м | Описание прохождения части границ | Сведения о согласовании местоположения границ (согласовано/спорное) |
|--------------------------|-------|----------------------------------|-----------------------------------|---|
| от т. | до т. | | | |
| 1 | 2 | 3 | 4 | 5 |
| н1У | н2У | 21,66 | | согласовано |
| н2У | 5 | 26,36 | | |
| 5 | 6 | 5,69 | | |
| 6 | 8 | 15,28 | | |
| 8 | н1У | 25,52 | | |

3. Сведения о характеристиках уточняемого земельного участка с кадастровым номером
57:10:0050701:126
:

| № п/п | Наименование характеристики | Значение характеристики |
|-------|---|---|
| 1 | 2 | 3 |
| 1. | Адрес земельного участка | — |
| 1.1. | Сведения о местоположении земельного участка (при отсутствии адреса) в структурированном в соответствии с федеральной информационной адресной системой виде | Российская Федерация, Орловская область, Орловский р-н, Сабуровское с/с |
| 1.2. | Дополнительные сведения о местоположении земельного участка | — |

| | | | | | | | |
|--|--|---|--|---|--|--|----------------------------|
| 1 | 2 | | | | 3 | | |
| 2. | Площадь земельного участка ± величина погрешности определения (вычисления) площади (Р ± ΔР), м² | | | | 555 ± 16,00 | | |
| 3. | Формула, примененная для вычисления предельной погрешности определения площади земельного участка, с подставленными значениями и итоговые (вычисленные) значения | | | | 3,5*0,20*√(555,00) = 16 | | |
| 4. | Площадь земельного участка согласно сведениям Единого государственного реестра недвижимости (Ркад), м² | | | | 550,00 | | |
| 5. | Оценка расхождения Р и Ркад (Р - Ркад), м² | | | | 5 | | |
| 6. | Предельный минимальный и максимальный размеры земельного участка (Рмин и Рмакс), м² | | | | Рмин = Рмин = 400 Рмакс = Рмакс = 2 500 | | |
| 7. | Кадастровый или иной государственный учетный номер (инвентарный) здания, сооружения, объекта незавершенного строительства, расположенного на земельном участке | | | | — | | |
| 8. | Вид (виды) разрешенного использования | | | | Садоводства и огородничества | | |
| 8.1. | Дополнительные сведения об использовании земельного участка | | | | — | | |
| 9. | Сведения о земельных участках (землях общего пользования, территории общего пользования), посредством которых обеспечивается доступ | | | | Земли общего пользования | | |
| 10. | Иные сведения | | | | — | | |
| 4. Пояснения к сведениям об уточняемом земельном участке с кадастровым номером | | | | | 57:10:0050701:126 : | | |
| 1. | | | | | — | | |
| 1. Сведения о характерных точках границ уточняемого земельного участка с кадастровым номером | | | | | 57:10:0050701:129 : | | |
| Система координат МСК-57 зона 1 | | | | | Зона № 1 | | |
| Обоз- начение харак- терных точек границ | Координаты, м | | | | Метод определения координат | Формулы, примененные для расчета средней квадратической погрешности определения координат характерных точек границ (Mt), с подставленными в такие формулы значениями и итоговые (вычисленные) значения Mt, м | Описание закрепления точки |
| | содержатся в Едином государственном реестре недвижимости | | определены в результате выполнения комплексных кадастровых работ | | | | |
| | X | Y | X | Y | | | |
| 1 | 2 | 3 | 4 | 5 | 6 | 7 | 8 |

| 1 | 2 | 3 | 4 | 5 | 6 | 7 | 8 |
|-----|------------|--------------|------------|--------------|---|-----------------------------------|--------------------------------|
| 1 | 352 429,46 | 1 283 495,48 | — | — | Метод спутниковых геодезических измерений (определений) | 0,10 | Угол забора (изгороди, ограды) |
| 2 | 352 460,18 | 1 283 518,90 | — | — | | 7,50 | |
| 3 | 352 444,52 | 1 283 536,91 | — | — | | $\sqrt{(0,07^2 + 0,07^2)} = 0,10$ | |
| 4 | 352 413,09 | 1 283 515,54 | 352 413,09 | 1 283 515,54 | | | |
| н1У | — | — | 352 429,45 | 1 283 496,21 | | | |
| н2У | — | — | 352 461,85 | 1 283 518,36 | | | |
| н3У | — | — | 352 444,67 | 1 283 536,86 | | 0,10 | |
| 1 | 352 429,46 | 1 283 495,48 | — | — | | | |

2. Сведения о частях границ уточняемого земельного участка с кадастровым номером 57:10:0050701:129 :

| Обозначение части границ | | Горизонтальное проложение (S), м | Описание прохождения части границ | Сведения о согласовании местоположения границ (согласовано/спорное) |
|--------------------------|-------|----------------------------------|-----------------------------------|---|
| от т. | до т. | | | |
| 1 | 2 | 3 | 4 | 5 |
| 4 | н1У | 25,32 | | согласовано |
| н1У | н2У | 39,25 | | |
| н2У | н3У | 25,25 | | |
| н3У | 4 | 38,10 | | |

3. Сведения о характеристиках уточняемого земельного участка с кадастровым номером 57:10:0050701:129 :

| № п/п | Наименование характеристики | Значение характеристики |
|-------|---|--|
| 1 | 2 | 3 |
| 1. | Адрес земельного участка | — |
| 1.1. | Сведения о местоположении земельного участка (при отсутствии адреса) в структурированном в соответствии с федеральной информационной адресной системой виде | Российская Федерация, Орловская область, Орловский р-н |
| 1.2. | Дополнительные сведения о местоположении земельного участка | — |

| | | | | | | | |
|--|--|---|--|---|--|--|----------------------------|
| 1 | 2 | | | | 3 | | |
| 2. | Площадь земельного участка ± величина погрешности определения (вычисления) площади (Р ± ΔР), м² | | | | 970 ± 22,00 | | |
| 3. | Формула, примененная для вычисления предельной погрешности определения площади земельного участка, с подставленными значениями и итоговые (вычисленные) значения | | | | 3,5*0,20*√(970,00) = 22 | | |
| 4. | Площадь земельного участка согласно сведениям Единого государственного реестра недвижимости (Ркад), м² | | | | 950,00 | | |
| 5. | Оценка расхождения Р и Ркад (Р - Ркад), м² | | | | 20 | | |
| 6. | Предельный минимальный и максимальный размеры земельного участка (Рмин и Рмакс), м² | | | | Рмин = Рмин = 400 Рмакс = Рмакс = 2 500 | | |
| 7. | Кадастровый или иной государственный учетный номер (инвентарный) здания, сооружения, объекта незавершенного строительства, расположенного на земельном участке | | | | — | | |
| 8. | Вид (виды) разрешенного использования | | | | Садоводство | | |
| 8.1. | Дополнительные сведения об использовании земельного участка | | | | — | | |
| 9. | Сведения о земельных участках (землях общего пользования, территории общего пользования), посредством которых обеспечивается доступ | | | | Земли общего пользования | | |
| 10. | Иные сведения | | | | — | | |
| 4. Пояснения к сведениям об уточняемом земельном участке с кадастровым номером | | | | | 57:10:0050701:129 : | | |
| 1. | | | | | — | | |
| 1. Сведения о характерных точках границ уточняемого земельного участка с кадастровым номером | | | | | 57:10:0050701:164 : | | |
| Система координат МСК-57 зона 1 | | | | | Зона № 1 | | |
| Обоз- начение харак- терных точек границ | Координаты, м | | | | Метод определения координат | Формулы, примененные для расчета средней квадратической погрешности определения координат характерных точек границ (Mt), с подставленными в такие формулы значениями и итоговые (вычисленные) значения Mt, м | Описание закрепления точки |
| | содержатся в Едином государственном реестре недвижимости | | определены в результате выполнения комплексных кадастровых работ | | | | |
| | X | Y | X | Y | | | |
| 1 | 2 | 3 | 4 | 5 | 6 | 7 | 8 |

| 1 | 2 | 3 | 4 | 5 | 6 | 7 | 8 |
|-----|------------|--------------|------------|--------------|---|-----------------------------------|--------------------------------|
| 1 | 352 399,30 | 1 283 433,10 | 352 399,30 | 1 283 433,10 | Метод спутниковых геодезических измерений (определений) | $\sqrt{(0,07^2 + 0,07^2)} = 0,10$ | Угол забора (изгороди, ограды) |
| 2 | 352 380,25 | 1 283 459,73 | — | — | | 7,50 | |
| н1У | — | — | 352 380,01 | 1 283 459,32 | | $\sqrt{(0,07^2 + 0,07^2)} = 0,10$ | |
| 3 | 352 362,68 | 1 283 448,83 | — | — | | 7,50 | |
| н2У | — | — | 352 362,30 | 1 283 448,33 | | $\sqrt{(0,07^2 + 0,07^2)} = 0,10$ | |
| н3У | — | — | 352 380,26 | 1 283 421,18 | | | |
| 4 | 352 380,62 | 1 283 421,45 | — | — | | 7,50 | |
| 1 | 352 399,30 | 1 283 433,10 | 352 399,30 | 1 283 433,10 | | $\sqrt{(0,07^2 + 0,07^2)} = 0,10$ | |

2. Сведения о частях границ уточняемого земельного участка с кадастровым номером 57:10:0050701:164 :

| Обозначение части границ | | Горизонтальное проложение (S), м | Описание прохождения части границ | Сведения о согласовании местоположения границ (согласовано/спорное) |
|--------------------------|-------|----------------------------------|-----------------------------------|---|
| от т. | до т. | | | |
| 1 | 2 | 3 | 4 | 5 |
| 1 | н1У | 32,55 | | согласовано |
| н1У | н2У | 20,84 | | |
| н2У | н3У | 32,55 | | |
| н3У | 1 | 22,46 | | |

3. Сведения о характеристиках уточняемого земельного участка с кадастровым номером 57:10:0050701:164 :

| № п/п | Наименование характеристики | Значение характеристики |
|-------|---|---|
| 1 | 2 | 3 |
| 1. | Адрес земельного участка | — |
| 1.1. | Сведения о местоположении земельного участка (при отсутствии адреса) в структурированном в соответствии с федеральной информационной адресной системой виде | Российская Федерация, Орловская область, Орловский р-н, Сабуровское с/с |
| 1.2. | Дополнительные сведения о местоположении земельного участка | — |

| | | | | | | | | |
|--|--|---|--|---|--|--|----------------------------|--|
| 1 | 2 | | | | 3 | | | |
| 2. | Площадь земельного участка ± величина погрешности определения (вычисления) площади (P ± ΔP), м² | | | | 704 ± 19,00 | | | |
| 3. | Формула, примененная для вычисления предельной погрешности определения площади земельного участка, с подставленными значениями и итоговые (вычисленные) значения | | | | 3,5*0,20*√(704,00) = 19 | | | |
| 4. | Площадь земельного участка согласно сведениям Единого государственного реестра недвижимости (Ркад), м² | | | | 698,00 | | | |
| 5. | Оценка расхождения P и Ркад (P - Ркад), м² | | | | 6 | | | |
| 6. | Предельный минимальный и максимальный размеры земельного участка (Рмин и Рмакс), м² | | | | Рмин = Рмин = 400 Рмакс = Рмакс = 2 500 | | | |
| 7. | Кадастровый или иной государственный учетный номер (инвентарный) здания, сооружения, объекта незавершенного строительства, расположенного на земельном участке | | | | — | | | |
| 8. | Вид (виды) разрешенного использования | | | | Для садоводства и огородничества | | | |
| 8.1. | Дополнительные сведения об использовании земельного участка | | | | — | | | |
| 9. | Сведения о земельных участках (землях общего пользования, территории общего пользования), посредством которых обеспечивается доступ | | | | Земли общего пользования | | | |
| 10. | Иные сведения | | | | — | | | |
| 4. Пояснения к сведениям об уточняемом земельном участке с кадастровым номером | | | | | 57:10:0050701:164 : | | | |
| 1. | | | | | — | | | |
| 1. Сведения о характерных точках границ уточняемого земельного участка с кадастровым номером | | | | | 57:10:0050701:12 : | | | |
| Система координат МСК-57 зона 1 | | | | | Зона № 1 | | | |
| Обозначение характерных точек границ | Координаты, м | | | | Метод определения координат | Формулы, примененные для расчета средней квадратической погрешности определения координат характерных точек границ (Mt), с подставленными в такие формулы значениями и итоговые (вычисленные) значения Mt, м | Описание закрепления точки | |
| | содержатся в Едином государственном реестре недвижимости | | определены в результате выполнения комплексных кадастровых работ | | | | | |
| | X | Y | X | Y | | | | |
| 1 | 2 | 3 | 4 | 5 | 6 | 7 | 8 | |

| 1 | 2 | 3 | 4 | 5 | 6 | 7 | 8 |
|-----|------------|--------------|------------|--------------|---|------|--------------------------------|
| 1 | 352 461,60 | 1 283 476,77 | — | — | Метод спутниковых геодезических измерений (определений) | 0,10 | Угол забора (изгороди, ограды) |
| 2 | 352 482,52 | 1 283 491,53 | — | — | | | |
| 3 | 352 464,70 | 1 283 511,03 | — | — | | | |
| 4 | 352 432,74 | 1 283 491,82 | — | — | | | |
| 5 | 352 451,37 | 1 283 468,48 | — | — | | | |
| 6 | 352 451,78 | 1 283 468,82 | — | — | | | |
| н1У | — | — | 352 451,43 | 1 283 468,25 | | | |
| н2У | — | — | 352 482,50 | 1 283 491,82 | | | |
| н3У | — | — | 352 465,10 | 1 283 511,92 | | | |
| н4У | — | — | 352 432,06 | 1 283 492,45 | | | |
| 1 | 352 461,60 | 1 283 476,77 | — | — | | 0,10 | |

2. Сведения о частях границ уточняемого земельного участка с кадастровым номером
57:10:0050701:12
:

| Обозначение части границ | | Горизонтальное проложение (S), м | Описание прохождения части границ | Сведения о согласовании местоположения границ (согласовано/спорное) |
|--------------------------|-------|----------------------------------|-----------------------------------|---|
| от т. | до т. | | | |
| 1 | 2 | 3 | 4 | 5 |
| н1У | н2У | 39,00 | - | согласовано |
| н2У | н3У | 26,59 | | |
| н3У | н4У | 38,35 | | |
| н4У | н1У | 31,00 | | |

3. Сведения о характеристиках уточняемого земельного участка с кадастровым номером
57:10:0050701:12
:

| № п/п | Наименование характеристики | Значение характеристики |
|-------|-----------------------------|-------------------------|
| 1 | 2 | 3 |

| 1 | 2 | 3 |
|---|--|---|
| 1. | Адрес земельного участка | — |
| 1.1. | Сведения о местоположении земельного участка (при отсутствии адреса) в структурированном в соответствии с федеральной информационной адресной системой виде | Российская Федерация, Орловская область, Орловский р-н |
| 1.2. | Дополнительные сведения о местоположении земельного участка | — |
| 2. | Площадь земельного участка \pm величина погрешности определения (вычисления) площади ($P \pm \Delta P$), м ² | $1\,106 \pm 12,00$ |
| 3. | Формула, примененная для вычисления предельной погрешности определения площади земельного участка, с подставленными значениями и итоговые (вычисленные) значения | $3,5*0,10*\sqrt{(1\,106,00)} = 12$ |
| 4. | Площадь земельного участка согласно сведениям Единого государственного реестра недвижимости (Ркад), м ² | 1 050,00 |
| 5. | Оценка расхождения Р и Ркад ($P - P_{кад}$), м ² | 56 |
| 6. | Предельный минимальный и максимальный размеры земельного участка ($P_{мин}$ и $P_{макс}$), м ² | $P_{мин} = P_{мин} = 400$ $P_{макс} = P_{макс} = 2\,500$ |
| 7. | Кадастровый или иной государственный учетный номер (инвентарный) здания, сооружения, объекта незавершенного строительства, расположенного на земельном участке | — |
| 8. | Вид (виды) разрешенного использования | Для садоводства |
| 8.1. | Дополнительные сведения об использовании земельного участка | — |
| 9. | Сведения о земельных участках (землях общего пользования, территории общего пользования), посредством которых обеспечивается доступ | Земли общего пользования |
| 10. | Иные сведения | — |
| 4. Пояснения к сведениям об уточняемом земельном участке с кадастровым номером | | 57:10:0050701:12 : |
| 1. | — | |

| 1. Сведения о характерных точках границ уточняемого земельного участка с кадастровым номером | | | | | | 57:10:0050701:58 | |
|--|--|--------------|--|---------------|--|--|-----------------------------------|
| Система координат | | | | МСК-57 зона 1 | | Зона № 1 | |
| Обоз- начение харак- терных точек границ | Координаты, м | | | | Метод определения координат | Формулы, примененные для расчета средней квадратической погрешности определения координат характерных точек границ (Mt), с подставленными в такие формулы значениями и итоговые (вычисленные) значения Mt, м | Описание закрепления точки |
| | содержатся в Едином государственном реестре недвижимости | | определены в результате выполнения комплексных кадастровых работ | | | | |
| | X | Y | X | Y | | | |
| 1 | 2 | 3 | 4 | 5 | 6 | 7 | 8 |
| 1 | 352 390,63 | 1 283 398,46 | — | — | Метод спутниковых геодезических измерений (определений) | 0,10 | Угол забора (изгороди, ограды) |
| 2 | 352 376,72 | 1 283 418,52 | 352 376,72 | 1 283 418,52 | | $\sqrt{(0,07^2 + 0,07^2)} = 0,10$ | |
| н1У | — | — | 352 364,04 | 1 283 410,88 | | | |
| н2У | — | — | 352 347,18 | 1 283 399,74 | | | |
| н3У | — | — | 352 363,34 | 1 283 385,44 | | | |
| н4У | — | — | 352 365,10 | 1 283 383,88 | | | |
| н5У | — | — | 352 367,08 | 1 283 383,69 | | | |
| н6У | — | — | 352 390,73 | 1 283 398,49 | | | |
| н7У | — | — | 352 377,10 | 1 283 418,86 | | | |
| 3 | 352 347,78 | 1 283 399,60 | — | — | | 0,10 | |
| 4 | 352 363,33 | 1 283 384,81 | — | — | | | |
| 5 | 352 365,00 | 1 283 383,63 | — | — | | | |

| | | | | | | | |
|---|------------|--------------|---|---|---|------|--------------------------------|
| 1 | 2 | 3 | 4 | 5 | 6 | 7 | 8 |
| 6 | 352 367,11 | 1 283 383,39 | — | — | Метод спутниковых геодезических измерений (определений) | 0,10 | Угол забора (изгороди, ограды) |
| 1 | 352 390,63 | 1 283 398,46 | — | — | | | |

2. Сведения о частях границ уточняемого земельного участка с кадастровым номером
57:10:0050701:58
:

| Обозначение части границ | | Горизонтальное проложение (S), м | Описание прохождения части границ | Сведения о согласовании местоположения границ (согласовано/спорное) |
|--------------------------|-------|----------------------------------|-----------------------------------|---|
| от т. | до т. | | | |
| 1 | 2 | 3 | 4 | 5 |
| 2 | н1У | 14,80 | | согласовано |
| н1У | н2У | 20,21 | | |
| н2У | н3У | 21,58 | | |
| н3У | н4У | 2,35 | | |
| н4У | н5У | 1,99 | | |
| н5У | н6У | 27,90 | | |
| н6У | н7У | 24,51 | | |
| н7У | 2 | 0,51 | | |

3. Сведения о характеристиках уточняемого земельного участка с кадастровым номером
57:10:0050701:58
:

| № п/п | Наименование характеристики | Значение характеристики |
|-------|--|---|
| 1 | 2 | 3 |
| 1. | Адрес земельного участка | Российская Федерация, Орловская область, Орловский муниципальный район, с/п Сабуrowsкое, п Дружный, территория СНТ "Ветеран - 2", ул. Мурманская, 130 |
| 1.1. | Сведения о местоположении земельного участка (при отсутствии адреса) в структурированном в соответствии с федеральной информационной адресной системой виде | — |
| 1.2. | Дополнительные сведения о местоположении земельного участка | — |
| 2. | Площадь земельного участка ± величина погрешности определения (вычисления) площади (Р ± ΔР), м² | 791 ± 10,00 |
| 3. | Формула, примененная для вычисления предельной погрешности определения площади земельного участка, с подставленными значениями и итоговые (вычисленные) значения | 3,5*0,10*√(791,00) = 10 |
| 4. | Площадь земельного участка согласно сведениям Единого государственного реестра недвижимости (Ркад), м² | 776,00 |

| | | | | | | | |
|--|--|--------------|--|--------------|--|--|-----------------------------------|
| 1 | 2 | | | | 3 | | |
| 5. | Оценка расхождения Р и Ркад (Р - Ркад), м² | | | | 15 | | |
| 6. | Предельный минимальный и максимальный размеры земельного участка (Рмин и Рмакс), м² | | | | Рмин = Рмин = 400 Рмакс = Рмакс = 2 500 | | |
| 7. | Кадастровый или иной государственный учетный номер (инвентарный) здания, сооружения, объекта незавершенного строительства, расположенного на земельном участке | | | | — | | |
| 8. | Вид (виды) разрешенного использования | | | | Для садоводства и огородничества | | |
| 8.1. | Дополнительные сведения об использовании земельного участка | | | | — | | |
| 9. | Сведения о земельных участках (землях общего пользования, территории общего пользования), посредством которых обеспечивается доступ | | | | Земли общего пользования | | |
| 10. | Иные сведения | | | | — | | |
| 4. Пояснения к сведениям об уточняемом земельном участке с кадастровым номером | | | | | 57:10:0050701:58 : | | |
| 1. | — | | | | | | |
| 1. Сведения о характерных точках границ уточняемого земельного участка с кадастровым номером | | | | | 57:10:0050701:139 : | | |
| Система координат МСК-57 зона 1 | | | | | Зона № 1 | | |
| Обоз- начение харак- терных точек границ | Координаты, м | | | | Метод определения координат | Формулы, примененные для расчета средней квадратической погрешности определения координат характерных точек границ (Mt), с подставленными в такие формулы значениями и итоговые (вычисленные) значения Mt, м | Описание закрепления точки |
| | содержатся в Едином государственном реестре недвижимости | | определены в результате выполнения комплексных кадастровых работ | | | | |
| | X | Y | X | Y | | | |
| 1 | 2 | 3 | 4 | 5 | 6 | 7 | 8 |
| 1 | 352 390,98 | 1 283 398,29 | — | — | Метод спутниковых геодезических измерений (определений) | 0,30 | Угол забора (изгороди, ограды) |
| 2 | 352 414,63 | 1 283 413,02 | — | — | | | |
| 3 | 352 399,30 | 1 283 433,10 | 352 399,30 | 1 283 433,10 | | $\sqrt{(0,07^2 + 0,07^2)} = 0,10$ | |
| 4 | 352 380,54 | 1 283 421,39 | — | — | | 0,30 | |

| 1 | 2 | 3 | 4 | 5 | 6 | 7 | 8 |
|-----|------------|--------------|------------|--------------|---|-----------------------------------|--------------------------------|
| н1У | — | — | 352 380,26 | 1 283 421,18 | Метод спутниковых геодезических измерений (определений) | $\sqrt{(0,07^2 + 0,07^2)} = 0,10$ | Угол забора (изгороди, ограды) |
| 5 | 352 377,10 | 1 283 418,86 | 352 377,10 | 1 283 418,86 | | | |
| н2У | — | — | 352 390,73 | 1 283 398,49 | | | |
| н3У | — | — | 352 414,09 | 1 283 413,09 | | | |
| 1 | 352 390,98 | 1 283 398,29 | — | — | | 0,30 | |

2. Сведения о частях границ уточняемого земельного участка с кадастровым номером
57:10:0050701:139
:

| Обозначение части границ | | Горизонтальное проложение (S), м | Описание прохождения части границ | Сведения о согласовании местоположения границ (согласовано/спорное) |
|--------------------------|-------|----------------------------------|-----------------------------------|---|
| от т. | до т. | | | |
| 1 | 2 | 3 | 4 | 5 |
| 3 | н1У | 22,46 | | согласовано |
| н1У | 5 | 3,92 | | |
| 5 | н2У | 24,51 | | |
| н2У | н3У | 27,55 | | |
| н3У | 3 | 24,88 | | |

3. Сведения о характеристиках уточняемого земельного участка с кадастровым номером
57:10:0050701:139
:

| № п/п | Наименование характеристики | Значение характеристики |
|-------|--|--|
| 1 | 2 | 3 |
| 1. | Адрес земельного участка | — |
| 1.1. | Сведения о местоположении земельного участка (при отсутствии адреса) в структурированном в соответствии с федеральной информационной адресной системой виде | Российская Федерация, Орловская область, Орловский р-н |
| 1.2. | Дополнительные сведения о местоположении земельного участка | — |
| 2. | Площадь земельного участка ± величина погрешности определения (вычисления) площади (Р ± ΔР), м² | 668 ± 18,00 |
| 3. | Формула, примененная для вычисления предельной погрешности определения площади земельного участка, с подставленными значениями и итоговые (вычисленные) значения | 3,5*0,20*√(668,00) = 18 |

| | | |
|------|--|--|
| 1 | 2 | 3 |
| 4. | Площадь земельного участка согласно сведениям Единого государственного реестра недвижимости (Ркад), м² | 681,00 |
| 5. | Оценка расхождения Р и Ркад (Р - Ркад), м² | 13 |
| 6. | Предельный минимальный и максимальный размеры земельного участка (Рмин и Рмакс), м² | Рмин = Рмин = 400 Рмакс = Рмакс = 2 500 |
| 7. | Кадастровый или иной государственный учетный номер (инвентарный) здания, сооружения, объекта незавершенного строительства, расположенного на земельном участке | — |
| 8. | Вид (виды) разрешенного использования | Садоводство |
| 8.1. | Дополнительные сведения об использовании земельного участка | — |
| 9. | Сведения о земельных участках (землях общего пользования, территории общего пользования), посредством которых обеспечивается доступ | Земли общего пользования |
| 10. | Иные сведения | — |

4. Пояснения к сведениям об уточняемом земельном участке с кадастровым номером 57:10:0050701:139 :

| | |
|----|---|
| 1. | — |
|----|---|

1. Сведения о характерных точках границ уточняемого земельного участка с кадастровым номером 57:10:0050701:2 :
Система координат МСК-57 зона 1 Зона № 1

| Обоз- начение харак- терных точек границ | Координаты, м | | | | Метод определения координат | Формулы, примененные для расчета средней квадратической погрешности определения координат характерных точек границ (Mt), с подставленными в такие формулы значениями и итоговые (вычисленные) значения Mt, м | Описание закрепления точки |
|---|--|--------------|--|---|--|--|-----------------------------------|
| | содержатся в Едином государственном реестре недвижимости | | определены в результате выполнения комплексных кадастровых работ | | | | |
| | X | Y | X | Y | | | |
| 1 | 2 | 3 | 4 | 5 | 6 | 7 | 8 |
| 1 | 352 414,63 | 1 283 413,02 | — | — | Метод спутниковых геодезических измерений (определений) | 0,30 | Угол забора (изгороди, ограды) |
| 2 | 352 438,27 | 1 283 427,87 | — | — | | 7,50 | |
| 3 | 352 423,15 | 1 283 449,36 | — | — | | | |

| 1 | 2 | 3 | 4 | 5 | 6 | 7 | 8 |
|-----|------------|--------------|------------|--------------|---|-----------------------------------|--------------------------------|
| 4 | 352 398,95 | 1 283 434,38 | 352 398,95 | 1 283 434,38 | Метод спутниковых геодезических измерений (определений) | $\sqrt{(0,07^2 + 0,07^2)} = 0,10$ | Угол забора (изгороди, ограды) |
| н1У | — | — | 352 398,61 | 1 283 434,04 | | | |
| 5 | 352 399,30 | 1 283 433,10 | 352 399,30 | 1 283 433,10 | | | |
| н2У | — | — | 352 414,09 | 1 283 413,09 | | | |
| н3У | — | — | 352 438,48 | 1 283 427,57 | | | |
| н4У | — | — | 352 423,07 | 1 283 449,45 | | | |
| н5У | — | — | 352 417,24 | 1 283 445,70 | | | |
| 1 | 352 414,63 | 1 283 413,02 | — | — | | 0,30 | |

2. Сведения о частях границ уточняемого земельного участка с кадастровым номером
57:10:0050701:2
:

| Обозначение части границ | | Горизонтальное проложение (S), м | Описание прохождения части границ | Сведения о согласовании местоположения границ (согласовано/спорное) |
|--------------------------|-------|----------------------------------|-----------------------------------|---|
| от т. | до т. | | | |
| 1 | 2 | 3 | 4 | 5 |
| 4 | н1У | 0,48 | | согласовано |
| н1У | 5 | 1,17 | | |
| 5 | н2У | 24,88 | | |
| н2У | н3У | 28,36 | | |
| н3У | н4У | 26,76 | | |
| н4У | н5У | 6,93 | | |
| н5У | 4 | 21,51 | | |

3. Сведения о характеристиках уточняемого земельного участка с кадастровым номером
57:10:0050701:2
:

| № п/п | Наименование характеристики | Значение характеристики |
|-------|-----------------------------|-------------------------|
| 1 | 2 | 3 |

| 1 | 2 | 3 |
|---|--|--|
| 1. | Адрес земельного участка | — |
| 1.1. | Сведения о местоположении земельного участка (при отсутствии адреса) в структурированном в соответствии с федеральной информационной адресной системой виде | Российская Федерация, Орловская область |
| 1.2. | Дополнительные сведения о местоположении земельного участка | р-н Орловский, с/п Сабуровское, СНТ "Ветеран-2", участок № 132 |
| 2. | Площадь земельного участка \pm величина погрешности определения (вычисления) площади ($P \pm \Delta P$), м ² | $754 \pm 19,00$ |
| 3. | Формула, примененная для вычисления предельной погрешности определения площади земельного участка, с подставленными значениями и итоговые (вычисленные) значения | $3,5 \cdot 0,20 \cdot \sqrt{(754,00)} = 19$ |
| 4. | Площадь земельного участка согласно сведениям Единого государственного реестра недвижимости (Ркад), м ² | 748,00 |
| 5. | Оценка расхождения Р и Ркад ($P - P_{кад}$), м ² | 6 |
| 6. | Предельный минимальный и максимальный размеры земельного участка ($P_{мин}$ и $P_{макс}$), м ² | $P_{мин} = P_{мин} = 400$ $P_{макс} = P_{макс} = 2\,500$ |
| 7. | Кадастровый или иной государственный учетный номер (инвентарный) здания, сооружения, объекта незавершенного строительства, расположенного на земельном участке | — |
| 8. | Вид (виды) разрешенного использования | Для ведения садоводства |
| 8.1. | Дополнительные сведения об использовании земельного участка | — |
| 9. | Сведения о земельных участках (землях общего пользования, территории общего пользования), посредством которых обеспечивается доступ | Земли общего пользования |
| 10. | Иные сведения | — |
| 4. Пояснения к сведениям об уточняемом земельном участке с кадастровым номером | | 57:10:0050701:2 : |
| 1. | — | |

| 1. Сведения о характерных точках границ уточняемого земельного участка с кадастровым номером | | | | | | 57:10:0050701:6 | | : | |
|--|--|-------------------------------------|--|---------------|--|--|-----------------------------------|--------|---|
| Система координат | | | | МСК-57 зона 1 | | | | Зона № | 1 |
| Обоз- начение харак- терных точек границ | Координаты, м | | | | Метод определения координат | Формулы, примененные для расчета средней квадратической погрешности определения координат характерных точек границ (Mt), с подставленными в такие формулы значениями и итоговые (вычисленные) значения Mt, м | Описание закрепления точки | | |
| | содержатся в Едином государственном реестре недвижимости | | определены в результате выполнения комплексных кадастровых работ | | | | | | |
| | X | Y | X | Y | | | | | |
| 1 | 2 | 3 | 4 | 5 | 6 | 7 | 8 | | |
| 1 | 352 438,27 | 1 283 427,87 | — | — | Метод спутниковых геодезических измерений (определений) | 7,50 | Угол забора (изгороди, ограды) | | |
| 2 | 352 461,43 | 1 283 441,35 | — | — | | 0,30 | | | |
| 3 | 352 445,44 | 1 283 463,70 | — | — | | $\sqrt{(0,07^2 + 0,07^2)} = 0,10$ | | | |
| 4 | 352 434,16 | 1 283 456,59 | 352 434,16 | 1 283 456,59 | | 7,50 | | | |
| 5 | 352 423,15 | 1 283 449,36 | — | — | | $\sqrt{(0,07^2 + 0,07^2)} = 0,10$ | | | |
| н1У | — | — | 352 423,07 | 1 283 449,45 | | 7,50 | | | |
| н2У | — | — | 352 438,48 | 1 283 427,57 | | | | | |
| н3У | — | — | 352 461,26 | 1 283 441,10 | | | | | |
| н4У | — | — | 352 445,25 | 1 283 463,88 | | | | | |
| 1 | 352 438,27 | 1 283 427,87 | — | — | | 7,50 | | | |
| 2. Сведения о частях границ уточняемого земельного участка с кадастровым номером | | | | | | 57:10:0050701:6 | | : | |
| Обозначение части границ | | Горизонтальное проложение (S), м | Описание прохождения части границ | | Сведения о согласовании местоположения границ (согласовано/спорное) | | | | |
| от т. | до т. | | | | | | | | |
| 1 | 2 | 3 | 4 | | 5 | | | | |

| 1 | 2 | 3 | 4 | 5 |
|-----|-----|-------|---|-------------|
| 4 | н1У | 13,19 | | согласовано |
| н1У | н2У | 26,76 | | |
| н2У | н3У | 26,50 | | |
| н3У | н4У | 27,84 | | |
| н4У | 4 | 13,27 | | |

3. Сведения о характеристиках уточняемого земельного участка с кадастровым номером 57:10:0050701:6 :

| № п/п | Наименование характеристики | Значение характеристики |
|-------|--|---|
| 1 | 2 | 3 |
| 1. | Адрес земельного участка | — |
| 1.1. | Сведения о местоположении земельного участка (при отсутствии адреса) в структурированном в соответствии с федеральной информационной адресной системой виде | Российская Федерация, Орловская область, Орловский р-н, Дружный п |
| 1.2. | Дополнительные сведения о местоположении земельного участка | — |
| 2. | Площадь земельного участка \pm величина погрешности определения (вычисления) площади ($P \pm \Delta P$), м ² | $721 \pm 19,00$ |
| 3. | Формула, примененная для вычисления предельной погрешности определения площади земельного участка, с подставленными значениями и итоговые (вычисленные) значения | $3,5*0,20*\sqrt{(721,00)} = 19$ |
| 4. | Площадь земельного участка согласно сведениям Единого государственного реестра недвижимости (Ркад), м ² | 716,00 |
| 5. | Оценка расхождения Р и Ркад ($P - P_{кад}$), м ² | 5 |
| 6. | Предельный минимальный и максимальный размеры земельного участка ($P_{мин}$ и $P_{макс}$), м ² | $P_{мин} = P_{мин} = 400$ $P_{макс} = P_{макс} = 2\ 500$ |
| 7. | Кадастровый или иной государственный учетный номер (инвентарный) здания, сооружения, объекта незавершенного строительства, расположенного на земельном участке | — |
| 8. | Вид (виды) разрешенного использования | Для ведения садоводства |
| 8.1. | Дополнительные сведения об использовании земельного участка | — |
| 9. | Сведения о земельных участках (землях общего пользования, территории общего пользования), посредством которых обеспечивается доступ | Земли общего пользования |
| 10. | Иные сведения | — |

4. Пояснения к сведениям об уточняемом земельном участке с кадастровым номером 57:10:0050701:6 :

| | | | | | | | | | | | | | |
|--|--|--------------|--|--------------|--|--|-----------------------------------|--|--|--|--|--------|---|
| 1. | — | | | | | | | | | | | | |
| 1. Сведения о характерных точках границ уточняемого земельного участка с кадастровым номером | | | | | | 57:10:0050701:150 | | | | | | : | |
| Система координат | | | | | | МСК-57 зона 1 | | | | | | Зона № | 1 |
| Обоз- начение харак- терных точек границ | Координаты, м | | | | Метод определения координат | Формулы, примененные для расчета средней квадратической погрешности определения координат характерных точек границ (Mt), с подставленными в такие формулы значениями и итоговые (вычисленные) значения Mt, м | Описание закрепления точки | | | | | | |
| | содержатся в Едином государственном реестре недвижимости | | определены в результате выполнения комплексных кадастровых работ | | | | | | | | | | |
| | X | Y | X | Y | | | | | | | | | |
| 1 | 2 | 3 | 4 | 5 | 6 | 7 | 8 | | | | | | |
| 1 | 352 461,60 | 1 283 476,77 | — | — | Метод спутниковых геодезических измерений (определений) | 0,10 | Угол забора (изгороди, ограды) | | | | | | |
| 2 | 352 451,78 | 1 283 468,82 | — | — | | | | | | | | | |
| 3 | 352 445,44 | 1 283 463,70 | — | — | | | | | | | | | |
| 4 | 352 461,43 | 1 283 441,35 | — | — | | | | | | | | | |
| 5 | 352 479,81 | 1 283 453,72 | — | — | | | | | | | | | |
| н1У | — | — | 352 461,26 | 1 283 441,10 | | $\sqrt{(0,07^2 + 0,07^2)} = 0,10$ | | | | | | | |
| н2У | — | — | 352 480,12 | 1 283 453,72 | | | | | | | | | |
| н3У | — | — | 352 462,00 | 1 283 476,26 | | | | | | | | | |
| н4У | — | — | 352 451,43 | 1 283 468,25 | | | | | | | | | |
| н5У | — | — | 352 445,25 | 1 283 463,88 | | | | | | | | | |
| 1 | 352 461,60 | 1 283 476,77 | — | — | 0,10 | | | | | | | | |

| | | | | | | |
|--|--|----------------------------------|---|---|--|---|
| 2. Сведения о частях границ уточняемого земельного участка с кадастровым номером | | | | 57:10:0050701:150 | | : |
| Обозначение части границ | | Горизонтальное проложение (S), м | Описание прохождения части границ | Сведения о согласовании местоположения границ (согласовано/спорное) | | |
| от т. | до т. | | | | | |
| 1 | 2 | 3 | 4 | 5 | | |
| н1У | н2У | 22,69 | - | согласовано | | |
| н2У | н3У | 28,92 | | | | |
| н3У | н4У | 13,26 | | | | |
| н4У | н5У | 7,57 | | | | |
| н5У | н1У | 27,84 | | | | |
| 3. Сведения о характеристиках уточняемого земельного участка с кадастровым номером | | | | 57:10:0050701:150 | | : |
| № п/п | Наименование характеристики | | Значение характеристики | | | |
| 1 | 2 | | 3 | | | |
| 1. | Адрес земельного участка | | — | | | |
| 1.1. | Сведения о местоположении земельного участка (при отсутствии адреса) в структурированном в соответствии с федеральной информационной адресной системой виде | | Российская Федерация, Орловская область, Орловский р-н, Сабуrowsкое с/с | | | |
| 1.2. | Дополнительные сведения о местоположении земельного участка | | — | | | |
| 2. | Площадь земельного участка ± величина погрешности определения (вычисления) площади (Р ± ΔР), м² | | 615 ± 17,00 | | | |
| 3. | Формула, примененная для вычисления предельной погрешности определения площади земельного участка, с подставленными значениями и итоговые (вычисленные) значения | | 3,5*0,20*√(615,00) = 17 | | | |
| 4. | Площадь земельного участка согласно сведениям Единого государственного реестра недвижимости (Ркад), м² | | 610,00 | | | |
| 5. | Оценка расхождения Р и Ркад (Р - Ркад), м² | | 5 | | | |
| 6. | Предельный минимальный и максимальный размеры земельного участка (Рмин и Рмакс), м² | | Рмин = Рмин = 400 Рмакс = Рмакс = 2 500 | | | |
| 7. | Кадастровый или иной государственный учетный номер (инвентарный) здания, сооружения, объекта незавершенного строительства, расположенного на земельном участке | | — | | | |
| 8. | Вид (виды) разрешенного использования | | Для садоводства | | | |
| 8.1. | Дополнительные сведения об использовании земельного участка | | — | | | |

| | | | | | | | |
|--|---|--------------|--|--------------|--|--|-----------------------------------|
| 1 | 2 | | | | 3 | | |
| 9. | Сведения о земельных участках (землях общего пользования, территории общего пользования), посредством которых обеспечивается доступ | | | | Земли общего пользования | | |
| 10. | Иные сведения | | | | — | | |
| 4. Пояснения к сведениям об уточняемом земельном участке с кадастровым номером 57:10:0050701:150 : | | | | | | | |
| 1. | — | | | | | | |
| 1. Сведения о характерных точках границ уточняемого земельного участка с кадастровым номером 57:10:0050701:168 : | | | | | | | |
| Система координат МСК-57 зона 1 Зона № 1 | | | | | | | |
| Обоз- начение харак- терных точек границ | Координаты, м | | | | Метод определения координат | Формулы, примененные для расчета средней квадратической погрешности определения координат характерных точек границ (Mt), с подставленными в такие формулы значениями и итоговые (вычисленные) значения Mt, м | Описание закрепления точки |
| | содержатся в Едином государственном реестре недвижимости | | определены в результате выполнения комплексных кадастровых работ | | | | |
| | X | Y | X | Y | | | |
| 1 | 2 | 3 | 4 | 5 | 6 | 7 | 8 |
| 1 | 352 503,15 | 1 283 469,61 | — | — | Метод спутниковых геодезических измерений (определений) | 0,30 | Угол забора (изгороди, ограды) |
| 2 | 352 504,12 | 1 283 473,32 | — | — | | | |
| 3 | 352 501,68 | 1 283 476,05 | — | — | | | |
| 4 | 352 485,40 | 1 283 493,56 | — | — | | | |
| 5 | 352 461,60 | 1 283 476,77 | — | — | | | |
| 6 | 352 479,81 | 1 283 453,72 | — | — | | | |
| н1У | — | — | 352 480,12 | 1 283 453,72 | | | |
| н2У | — | — | 352 503,57 | 1 283 469,52 | | $\sqrt{(0,07^2 + 0,07^2)} = 0,10$ | |

| 1 | 2 | 3 | 4 | 5 | 6 | 7 | 8 |
|-----|------------|--------------|------------|--------------|---|-----------------------------------|--------------------------------|
| н3У | — | — | 352 504,48 | 1 283 472,72 | Метод спутниковых геодезических измерений (определений) | $\sqrt{(0,07^2 + 0,07^2)} = 0,10$ | Угол забора (изгороди, ограды) |
| н4У | — | — | 352 485,38 | 1 283 493,56 | | | |
| н5У | — | — | 352 462,00 | 1 283 476,26 | | 0,30 | |
| 1 | 352 503,15 | 1 283 469,61 | — | — | | | |

2. Сведения о частях границ уточняемого земельного участка с кадастровым номером 57:10:0050701:168 :

| Обозначение части границ | | Горизонтальное проложение (S), м | Описание прохождения части границ | Сведения о согласовании местоположения границ (согласовано/спорное) |
|--------------------------|-------|----------------------------------|-----------------------------------|---|
| от т. | до т. | | | |
| 1 | 2 | 3 | 4 | 5 |
| н1У | н2У | 28,28 | - | согласовано |
| н2У | н3У | 3,33 | | |
| н3У | н4У | 28,27 | | |
| н4У | н5У | 29,08 | | |
| н5У | н1У | 28,92 | | |

3. Сведения о характеристиках уточняемого земельного участка с кадастровым номером 57:10:0050701:168 :

| № п/п | Наименование характеристики | Значение характеристики |
|-------|--|---|
| 1 | 2 | 3 |
| 1. | Адрес земельного участка | — |
| 1.1. | Сведения о местоположении земельного участка (при отсутствии адреса) в структурированном в соответствии с федеральной информационной адресной системой виде | Российская Федерация, Орловская область, Орловский р-н, Сабуровское с/с |
| 1.2. | Дополнительные сведения о местоположении земельного участка | — |
| 2. | Площадь земельного участка ± величина погрешности определения (вычисления) площади ($P \pm \Delta P$), м² | $886 \pm 21,00$ |
| 3. | Формула, примененная для вычисления предельной погрешности определения площади земельного участка, с подставленными значениями и итоговые (вычисленные) значения | $3,5 \cdot 0,20 \cdot \sqrt{(886,00)} = 21$ |
| 4. | Площадь земельного участка согласно сведениям Единого государственного реестра недвижимости (Ркад), м² | 893,00 |

| | | | | | | | |
|--|--|--|--|--------------|---|--|--------------------------------|
| 1 | 2 | 3 | | | | | |
| 5. | Оценка расхождения Р и Ркад (Р - Ркад), м² | 7 | | | | | |
| 6. | Предельный минимальный и максимальный размеры земельного участка (Рмин и Рмакс), м² | Рмин = Рмин = 400 Рмакс = Рмакс = 2 500 | | | | | |
| 7. | Кадастровый или иной государственный учетный номер (инвентарный) здания, сооружения, объекта незавершенного строительства, расположенного на земельном участке | — | | | | | |
| 8. | Вид (виды) разрешенного использования | Для садоводства | | | | | |
| 8.1. | Дополнительные сведения об использовании земельного участка | — | | | | | |
| 9. | Сведения о земельных участках (землях общего пользования, территории общего пользования), посредством которых обеспечивается доступ | Земли общего пользования | | | | | |
| 10. | Иные сведения | — | | | | | |
| 4. Пояснения к сведениям об уточняемом земельном участке с кадастровым номером | | 57:10:0050701:168 : | | | | | |
| 1. | — | | | | | | |
| 1. Сведения о характерных точках границ уточняемого земельного участка с кадастровым номером | | 57:10:0050501:271 : | | | | | |
| Система координат МСК-57 зона 1 | | Зона № 1 | | | | | |
| Обоз- начение харак- терных точек границ | Координаты, м | | | | Метод определения координат | Формулы, примененные для расчета средней квадратической погрешности определения координат характерных точек границ (Mt), с подставленными в такие формулы значениями и итоговые (вычисленные) значения Mt, м | Описание закрепления точки |
| | содержатся в Едином государственном реестре недвижимости | | определены в результате выполнения комплексных кадастровых работ | | | | |
| | X | Y | X | Y | | | |
| 1 | 2 | 3 | 4 | 5 | 6 | 7 | 8 |
| 1 | 352 407,08 | 1 283 403,50 | — | — | Метод спутниковых геодезических измерений (определений) | 0,10 | Угол забора (изгороди, ограды) |
| 2 | 352 424,26 | 1 283 382,09 | 352 424,26 | 1 283 382,09 | | $\sqrt{(0,07^2 + 0,07^2)} = 0,10$ | |
| 3 | 352 438,36 | 1 283 391,29 | 352 438,36 | 1 283 391,29 | | | |
| 4 | 352 443,13 | 1 283 394,69 | 352 443,13 | 1 283 394,69 | | | |

| 1 | 2 | 3 | 4 | 5 | 6 | 7 | 8 |
|-----|------------|--------------|------------|--------------|---|-----------------------------------|--------------------------------|
| н1У | — | — | 352 425,63 | 1 283 415,80 | Метод спутниковых геодезических измерений (определений) | $\sqrt{(0,07^2 + 0,07^2)} = 0,10$ | Угол забора (изгороди, ограды) |
| н2У | — | — | 352 406,85 | 1 283 403,53 | | | |
| 5 | 352 425,39 | 1 283 415,76 | — | — | | 0,10 | |
| 1 | 352 407,08 | 1 283 403,50 | — | — | | | |

2. Сведения о частях границ уточняемого земельного участка с кадастровым номером 57:10:0050501:271 :

| Обозначение части границ | | Горизонтальное проложение (S), м | Описание прохождения части границ | Сведения о согласовании местоположения границ (согласовано/спорное) |
|--------------------------|-------|----------------------------------|-----------------------------------|---|
| от т. | до т. | | | |
| 1 | 2 | 3 | 4 | 5 |
| 2 | 3 | 16,84 | - | согласовано |
| 3 | 4 | 5,86 | | |
| 4 | н1У | 27,42 | | |
| н1У | н2У | 22,43 | | |
| н2У | 2 | 27,62 | | |

3. Сведения о характеристиках уточняемого земельного участка с кадастровым номером 57:10:0050501:271 :

| № п/п | Наименование характеристики | Значение характеристики |
|-------|--|---|
| 1 | 2 | 3 |
| 1. | Адрес земельного участка | — |
| 1.1. | Сведения о местоположении земельного участка (при отсутствии адреса) в структурированном в соответствии с федеральной информационной адресной системой виде | Российская Федерация, Орловская область, Орловский р-н, Сабуровское с/с |
| 1.2. | Дополнительные сведения о местоположении земельного участка | — |
| 2. | Площадь земельного участка ± величина погрешности определения (вычисления) площади ($P \pm \Delta P$), м² | $620 \pm 17,00$ |
| 3. | Формула, примененная для вычисления предельной погрешности определения площади земельного участка, с подставленными значениями и итоговые (вычисленные) значения | $3,5 \cdot 0,20 \cdot \sqrt{(620,00)} = 17$ |
| 4. | Площадь земельного участка согласно сведениям Единого государственного реестра недвижимости (Ркад), м² | 614,00 |

| | | | | | | | |
|--|--|--------------|--|--------------|--|--|-----------------------------------|
| 1 | 2 | | | | 3 | | |
| 5. | Оценка расхождения Р и Ркад (Р - Ркад), м² | | | | 6 | | |
| 6. | Предельный минимальный и максимальный размеры земельного участка (Рмин и Рмакс), м² | | | | Рмин = Рмин = 400 Рмакс = Рмакс = 2 500 | | |
| 7. | Кадастровый или иной государственный учетный номер (инвентарный) здания, сооружения, объекта незавершенного строительства, расположенного на земельном участке | | | | 57:10:0050701:252 | | |
| 8. | Вид (виды) разрешенного использования | | | | Для садоводства | | |
| 8.1. | Дополнительные сведения об использовании земельного участка | | | | — | | |
| 9. | Сведения о земельных участках (землях общего пользования, территории общего пользования), посредством которых обеспечивается доступ | | | | Земли общего пользования | | |
| 10. | Иные сведения | | | | — | | |
| 4. Пояснения к сведениям об уточняемом земельном участке с кадастровым номером | | | | | 57:10:0050501:271 : | | |
| 1. | — | | | | | | |
| 1. Сведения о характерных точках границ уточняемого земельного участка с кадастровым номером | | | | | 57:10:0050701:9 : | | |
| Система координат МСК-57 зона 1 | | | | | Зона № 1 | | |
| Обоз- начение харак- терных точек границ | Координаты, м | | | | Метод определения координат | Формулы, примененные для расчета средней квадратической погрешности определения координат характерных точек границ (Mt), с подставленными в такие формулы значениями и итоговые (вычисленные) значения Mt, м | Описание закрепления точки |
| | содержатся в Едином государственном реестре недвижимости | | определены в результате выполнения комплексных кадастровых работ | | | | |
| | X | Y | X | Y | | | |
| 1 | 2 | 3 | 4 | 5 | 6 | 7 | 8 |
| 1 | 352 479,08 | 1 283 418,73 | — | — | Метод спутниковых геодезических измерений (определений) | 7,50 | Угол забора (изгороди, ограды) |
| 2 | 352 464,89 | 1 283 436,51 | — | — | | | |
| 3 | 352 446,43 | 1 283 424,88 | — | — | | | |
| 4 | 352 461,23 | 1 283 406,59 | 352 461,23 | 1 283 406,59 | | $\sqrt{(0,07^2 + 0,07^2)} = 0,10$ | |

| 1 | 2 | 3 | 4 | 5 | 6 | 7 | 8 |
|-----|------------|--------------|------------|--------------|---|-----------------------------------|--------------------------------|
| н1У | — | — | 352 479,59 | 1 283 418,59 | Метод спутниковых геодезических измерений (определений) | $\sqrt{(0,07^2 + 0,07^2)} = 0,10$ | Угол забора (изгороди, ограды) |
| н2У | — | — | 352 464,09 | 1 283 438,03 | | | |
| н3У | — | — | 352 445,04 | 1 283 427,30 | | | |
| 1 | 352 479,08 | 1 283 418,73 | — | — | | 7,50 | |

2. Сведения о частях границ уточняемого земельного участка с кадастровым номером 57:10:0050701:9 :

| Обозначение части границ | | Горизонтальное проложение (S), м | Описание прохождения части границ | Сведения о согласовании местоположения границ (согласовано/спорное) |
|--------------------------|-------|----------------------------------|-----------------------------------|---|
| от т. | до т. | | | |
| 1 | 2 | 3 | 4 | 5 |
| 4 | н1У | 21,93 | - | согласовано |
| н1У | н2У | 24,86 | | |
| н2У | н3У | 21,86 | | |
| н3У | 4 | 26,29 | | |

3. Сведения о характеристиках уточняемого земельного участка с кадастровым номером 57:10:0050701:9 :

| № п/п | Наименование характеристики | Значение характеристики |
|-------|--|--|
| 1 | 2 | 3 |
| 1. | Адрес земельного участка | — |
| 1.1. | Сведения о местоположении земельного участка (при отсутствии адреса) в структурированном в соответствии с федеральной информационной адресной системой виде | Российская Федерация, Орловская область, Орловский р-н |
| 1.2. | Дополнительные сведения о местоположении земельного участка | — |
| 2. | Площадь земельного участка \pm величина погрешности определения (вычисления) площади ($P \pm \Delta P$), м ² | $556 \pm 17,00$ |
| 3. | Формула, примененная для вычисления предельной погрешности определения площади земельного участка, с подставленными значениями и итоговые (вычисленные) значения | $3,5 * 0,20 * \sqrt{(556,00)} = 17$ |
| 4. | Площадь земельного участка согласно сведениям Единого государственного реестра недвижимости (Ркад), м ² | 500,00 |
| 5. | Оценка расхождения Р и Ркад ($P - P_{кад}$), м ² | 56 |

| | | | | | | | |
|--|--|--------------|--|--------------|--|--|-----------------------------------|
| 1 | 2 | | | | 3 | | |
| 6. | Предельный минимальный и максимальный размеры земельного участка (Рмин и Рмакс), м² | | | | Рмин = Рмин = 400 Рмакс = Рмакс = 2 500 | | |
| 7. | Кадастровый или иной государственный учетный номер (инвентарный) здания, сооружения, объекта незавершенного строительства, расположенного на земельном участке | | | | — | | |
| 8. | Вид (виды) разрешенного использования | | | | Для ведения садоводства | | |
| 8.1. | Дополнительные сведения об использовании земельного участка | | | | — | | |
| 9. | Сведения о земельных участках (землях общего пользования, территории общего пользования), посредством которых обеспечивается доступ | | | | Земли общего пользования | | |
| 10. | Иные сведения | | | | — | | |
| 4. Пояснения к сведениям об уточняемом земельном участке с кадастровым номером | | | | | 57:10:0050701:9 : | | |
| 1. | — | | | | | | |
| 1. Сведения о характерных точках границ уточняемого земельного участка с кадастровым номером | | | | | 57:10:0050701:153 : | | |
| Система координат МСК-57 зона 1 | | | | | Зона № 1 | | |
| Обоз- начение харак- терных точек границ | Координаты, м | | | | Метод определения координат | Формулы, примененные для расчета средней квадратической погрешности определения координат характерных точек границ (Mt), с подставленными в такие формулы значениями и итоговые (вычисленные) значения Mt, м | Описание закрепления точки |
| | содержатся в Едином государственном реестре недвижимости | | определены в результате выполнения комплексных кадастровых работ | | | | |
| | X | Y | X | Y | | | |
| 1 | 2 | 3 | 4 | 5 | 6 | 7 | 8 |
| 1 | 352 423,29 | 1 283 377,07 | — | — | Метод спутниковых геодезических измерений (определений) | 0,10 | Угол забора (изгороди, ограды) |
| 2 | 352 418,40 | 1 283 374,05 | — | — | | 0,20 | |
| 3 | 352 410,08 | 1 283 365,79 | — | — | | | |
| 4 | 352 417,16 | 1 283 360,56 | — | — | | | |
| 5 | 352 446,47 | 1 283 346,10 | 352 446,47 | 1 283 346,10 | | $\sqrt{(0,07^2 + 0,07^2)} = 0,10$ | |

| 1 | 2 | 3 | 4 | 5 | 6 | 7 | 8 |
|-----|------------|--------------|------------|--------------|---|-----------------------------------|--------------------------------|
| н1У | — | — | 352 455,11 | 1 283 365,63 | Метод спутниковых геодезических измерений (определений) | $\sqrt{(0,07^2 + 0,07^2)} = 0,10$ | Угол забора (изгороди, ограды) |
| н2У | — | — | 352 423,49 | 1 283 377,17 | | | |
| н3У | — | — | 352 418,91 | 1 283 374,48 | | | |
| н4У | — | — | 352 409,94 | 1 283 365,68 | | | |
| н5У | — | — | 352 415,39 | 1 283 361,02 | | | |
| 6 | 352 448,70 | 1 283 351,24 | — | — | | 0,20 | |
| 7 | 352 453,05 | 1 283 361,02 | — | — | | | |
| 8 | 352 455,12 | 1 283 365,70 | — | — | | | |
| 1 | 352 423,29 | 1 283 377,07 | — | — | | | |

2. Сведения о частях границ уточняемого земельного участка с кадастровым номером
57:10:0050701:153
:

| Обозначение части границ | | Горизонтальное проложение (S), м | Описание прохождения части границ | Сведения о согласовании местоположения границ (согласовано/спорное) |
|--------------------------|-------|----------------------------------|-----------------------------------|---|
| от т. | до т. | | | |
| 1 | 2 | 3 | 4 | 5 |
| 5 | н1У | 21,36 | - | согласовано |
| н1У | н2У | 33,66 | | |
| н2У | н3У | 5,31 | | |
| н3У | н4У | 12,57 | | |
| н4У | н5У | 7,17 | | |
| н5У | 5 | 34,48 | | |

3. Сведения о характеристиках уточняемого земельного участка с кадастровым номером
57:10:0050701:153
:

| № п/п | Наименование характеристики | Значение характеристики |
|-------|-----------------------------|-------------------------|
| 1 | 2 | 3 |

| 1 | 2 | 3 |
|---|--|--|
| 1. | Адрес земельного участка | Российская Федерация, Орловская область, м.о. Орловский, п Дружный, тер. СНТ Ветеран-2, ул Яблочная, з/у 144 |
| 1.1. | Сведения о местоположении земельного участка (при отсутствии адреса) в структурированном в соответствии с федеральной информационной адресной системой виде | — |
| 1.2. | Дополнительные сведения о местоположении земельного участка | — |
| 2. | Площадь земельного участка \pm величина погрешности определения (вычисления) площади ($P \pm \Delta P$), м ² | 741 \pm 19,00 |
| 3. | Формула, примененная для вычисления предельной погрешности определения площади земельного участка, с подставленными значениями и итоговые (вычисленные) значения | $3,5 * 0,20 * \sqrt{(741,00)} = 19$ |
| 4. | Площадь земельного участка согласно сведениям Единого государственного реестра недвижимости (Ркад), м ² | 729,00 |
| 5. | Оценка расхождения Р и Ркад ($P - P_{кад}$), м ² | 12 |
| 6. | Предельный минимальный и максимальный размеры земельного участка ($P_{мин}$ и $P_{макс}$), м ² | $P_{мин} = P_{мин} = 400$ $P_{макс} = P_{макс} = 2\ 500$ |
| 7. | Кадастровый или иной государственный учетный номер (инвентарный) здания, сооружения, объекта незавершенного строительства, расположенного на земельном участке | — |
| 8. | Вид (виды) разрешенного использования | Для коллективного садоводства |
| 8.1. | Дополнительные сведения об использовании земельного участка | — |
| 9. | Сведения о земельных участках (землях общего пользования, территории общего пользования), посредством которых обеспечивается доступ | Земли общего пользования |
| 10. | Иные сведения | — |
| 4. Пояснения к сведениям об уточняемом земельном участке с кадастровым номером | | 57:10:0050701:153 : |
| 1. | — | |

| 1. Сведения о характерных точках границ уточняемого земельного участка с кадастровым номером | | | | | | 57:10:0050701:145 | |
|--|--|--------------|--|---------------|--|--|-----------------------------------|
| Система координат | | | | МСК-57 зона 1 | | Зона № 1 | |
| Обоз- начение харак- терных точек границ | Координаты, м | | | | Метод определения координат | Формулы, примененные для расчета средней квадратической погрешности определения координат характерных точек границ (Mt), с подставленными в такие формулы значениями и итоговые (вычисленные) значения Mt, м | Описание закрепления точки |
| | содержатся в Едином государственном реестре недвижимости | | определены в результате выполнения комплексных кадастровых работ | | | | |
| | X | Y | X | Y | | | |
| 1 | 2 | 3 | 4 | 5 | 6 | 7 | 8 |
| 1 | 352 455,12 | 1 283 365,70 | 352 455,12 | 1 283 365,70 | Метод спутниковых геодезических измерений (определений) | $\sqrt{(0,07^2 + 0,07^2)} = 0,10$ | Угол забора (изгороди, ограды) |
| н1У | — | — | 352 463,08 | 1 283 385,33 | | 0,10 | |
| 2 | 352 462,99 | 1 283 385,11 | — | — | | $\sqrt{(0,07^2 + 0,07^2)} = 0,10$ | |
| 3 | 352 438,36 | 1 283 391,29 | 352 438,36 | 1 283 391,29 | | | |
| н2У | — | — | 352 424,26 | 1 283 382,09 | | | |
| н3У | — | — | 352 421,68 | 1 283 380,41 | | | |
| н4У | — | — | 352 423,49 | 1 283 377,17 | | 0,10 | |
| 4 | 352 421,80 | 1 283 380,47 | — | — | | | |
| 5 | 352 423,81 | 1 283 377,03 | — | — | | | |
| 6 | 352 423,89 | 1 283 376,86 | — | — | | $\sqrt{(0,07^2 + 0,07^2)} = 0,10$ | |
| 1 | 352 455,12 | 1 283 365,70 | 352 455,12 | 1 283 365,70 | | | |

| 2. Сведения о частях границ уточняемого земельного участка с кадастровым номером | | | | 57:10:0050701:145 | | : |
|--|--|----------------------------------|---|---|--|---|
| Обозначение части границ | | Горизонтальное проложение (S), м | Описание прохождения части границ | Сведения о согласовании местоположения границ (согласовано/спорное) | | |
| от т. | до т. | | | | | |
| 1 | 2 | 3 | 4 | 5 | | |
| 1 | н1У | 21,18 | - | согласовано | | |
| н1У | 3 | 25,43 | | | | |
| 3 | н2У | 16,84 | | | | |
| н2У | н3У | 3,08 | | | | |
| н3У | н4У | 3,71 | | | | |
| н4У | 1 | 33,65 | | | | |
| 3. Сведения о характеристиках уточняемого земельного участка с кадастровым номером | | | | 57:10:0050701:145 | | : |
| № п/п | Наименование характеристики | | Значение характеристики | | | |
| 1 | 2 | | 3 | | | |
| 1. | Адрес земельного участка | | — | | | |
| 1.1. | Сведения о местоположении земельного участка (при отсутствии адреса) в структурированном в соответствии с федеральной информационной адресной системой виде | | Российская Федерация, Орловская область, Орловский р-н, Сабуровское с/с | | | |
| 1.2. | Дополнительные сведения о местоположении земельного участка | | — | | | |
| 2. | Площадь земельного участка ± величина погрешности определения (вычисления) площади (Р ± ΔР), м² | | 612 ± 17,00 | | | |
| 3. | Формула, примененная для вычисления предельной погрешности определения площади земельного участка, с подставленными значениями и итоговые (вычисленные) значения | | 3,5*0,20*√(612,00) = 17 | | | |
| 4. | Площадь земельного участка согласно сведениям Единого государственного реестра недвижимости (Ркад), м² | | 611,00 | | | |
| 5. | Оценка расхождения Р и Ркад (Р - Ркад), м² | | 1 | | | |
| 6. | Предельный минимальный и максимальный размеры земельного участка (Рмин и Рмакс), м² | | Рмин = Рмин = 400 Рмакс = Рмакс = 2 500 | | | |
| 7. | Кадастровый или иной государственный учетный номер (инвентарный) здания, сооружения, объекта незавершенного строительства, расположенного на земельном участке | | — | | | |
| 8. | Вид (виды) разрешенного использования | | Для коллективного садоводства | | | |
| 8.1. | Дополнительные сведения об использовании земельного участка | | — | | | |

| | | | | | | | |
|--|---|--------------|--|--------------|--|--|-----------------------------------|
| 1 | 2 | | | | 3 | | |
| 9. | Сведения о земельных участках (землях общего пользования, территории общего пользования), посредством которых обеспечивается доступ | | | | Земли общего пользования | | |
| 10. | Иные сведения | | | | — | | |
| 4. Пояснения к сведениям об уточняемом земельном участке с кадастровым номером | | | | | 57:10:0050701:145 | | |
| 1. | — | | | | | | |
| 1. Сведения о характерных точках границ уточняемого земельного участка с кадастровым номером | | | | | 57:10:0050701:171 | | |
| Система координат | | | | | МСК-57 зона 1 | | |
| | | | | | Зона № 1 | | |
| Обоз- начение харак- терных точек границ | Координаты, м | | | | Метод определения координат | Формулы, примененные для расчета средней квадратической погрешности определения координат характерных точек границ (Mt), с подставленными в такие формулы значениями и итоговые (вычисленные) значения Mt, м | Описание закрепления точки |
| | содержатся в Едином государственном реестре недвижимости | | определены в результате выполнения комплексных кадастровых работ | | | | |
| | X | Y | X | Y | | | |
| 1 | 2 | 3 | 4 | 5 | 6 | 7 | 8 |
| 1 | 352 482,63 | 1 283 380,99 | — | — | Метод спутниковых геодезических измерений (определений) | 0,20 | Угол забора (изгороди, ограды) |
| 2 | 352 487,83 | 1 283 393,44 | — | — | | | |
| 3 | 352 464,12 | 1 283 408,56 | — | — | | | |
| 4 | 352 461,23 | 1 283 406,59 | 352 461,23 | 1 283 406,59 | | | |
| н1У | — | — | 352 443,13 | 1 283 394,69 | | | |
| н2У | — | — | 352 438,36 | 1 283 391,29 | | | |
| н3У | — | — | 352 482,56 | 1 283 380,65 | | | |
| н4У | — | — | 352 487,73 | 1 283 393,64 | | | |
| | | | | | | $\sqrt{(0,07^2 + 0,07^2)} = 0,10$ | |

| | | | | | | | |
|--|---|----------------------------------|-----------------------------------|--|---|-----------------------------------|--------------------------------|
| 1 | 2 | 3 | 4 | 5 | 6 | 7 | 8 |
| н5У | — | — | 352 464,84 | 1 283 408,10 | Метод спутниковых геодезических измерений (определений) | $\sqrt{(0,07^2 + 0,07^2)} = 0,10$ | Угол забора (изгороди, ограды) |
| н6У | — | — | 352 464,19 | 1 283 408,52 | | | |
| 5 | 352 443,69 | 1 283 394,89 | — | — | | 0,20 | |
| 6 | 352 438,75 | 1 283 391,38 | — | — | | 0,10 | |
| 7 | 352 463,33 | 1 283 385,56 | — | — | | | |
| 1 | 352 482,63 | 1 283 380,99 | — | — | | 0,20 | |
| 2. Сведения о частях границ уточняемого земельного участка с кадастровым номером | | | | | | 57:10:0050701:171 : | |
| Обозначение части границ | | Горизонтальное проложение (S), м | Описание прохождения части границ | | Сведения о согласовании местоположения границ (согласовано/спорное) | | |
| от т. | до т. | | | | | | |
| 1 | 2 | 3 | 4 | | 5 | | |
| 4 | н1У | 21,66 | - | | согласовано | | |
| н1У | н2У | 5,86 | | | | | |
| н2У | н3У | 45,46 | | | | | |
| н3У | н4У | 13,98 | | | | | |
| н4У | н5У | 27,07 | | | | | |
| н5У | н6У | 0,77 | | | | | |
| н6У | 4 | 3,53 | | | | | |
| 3. Сведения о характеристиках уточняемого земельного участка с кадастровым номером | | | | | | 57:10:0050701:171 : | |
| № п/п | Наименование характеристики | | | Значение характеристики | | | |
| 1 | 2 | | | 3 | | | |
| 1. | Адрес земельного участка | | | Российская Федерация, Орловская область, Орловский муниципальный район, с/п Сабуrowsкое, п. Дружный, территория СНТ Ветеран-2, ул. Яблочная, участок 144 | | | |
| 1.1. | Сведения о местоположении земельного участка (при отсутствии адреса) в структурированном в соответствии с федеральной информационной адресной системой виде | | | — | | | |
| 1.2. | Дополнительные сведения о местоположении земельного участка | | | — | | | |

| | | | | | | | | |
|--|--|---|--|---|--|--|----------------------------|--|
| 1 | 2 | | | | 3 | | | |
| 2. | Площадь земельного участка ± величина погрешности определения (вычисления) площади (P ± ΔP), м² | | | | 712 ± 19,00 | | | |
| 3. | Формула, примененная для вычисления предельной погрешности определения площади земельного участка, с подставленными значениями и итоговые (вычисленные) значения | | | | 3,5*0,20*√(712,00) = 19 | | | |
| 4. | Площадь земельного участка согласно сведениям Единого государственного реестра недвижимости (Ркад), м² | | | | 697,00 | | | |
| 5. | Оценка расхождения P и Ркад (P - Ркад), м² | | | | 15 | | | |
| 6. | Предельный минимальный и максимальный размеры земельного участка (Рмин и Рмакс), м² | | | | Рмин = Рмин = 400 Рмакс = Рмакс = 2 500 | | | |
| 7. | Кадастровый или иной государственный учетный номер (инвентарный) здания, сооружения, объекта незавершенного строительства, расположенного на земельном участке | | | | — | | | |
| 8. | Вид (виды) разрешенного использования | | | | Для коллективного садоводства | | | |
| 8.1. | Дополнительные сведения об использовании земельного участка | | | | — | | | |
| 9. | Сведения о земельных участках (землях общего пользования, территории общего пользования), посредством которых обеспечивается доступ | | | | Земли общего пользования | | | |
| 10. | Иные сведения | | | | — | | | |
| 4. Пояснения к сведениям об уточняемом земельном участке с кадастровым номером | | | | | 57:10:0050701:171 : | | | |
| 1. | | | | | — | | | |
| 1. Сведения о характерных точках границ уточняемого земельного участка с кадастровым номером | | | | | 57:10:0050701:183 : | | | |
| Система координат | | | | | МСК-57 зона 1 Зона № 1 | | | |
| Обоз- начение харак- терных точек границ | Координаты, м | | | | Метод определения координат | Формулы, примененные для расчета средней квадратической погрешности определения координат характерных точек границ (Mt), с подставленными в такие формулы значениями и итоговые (вычисленные) значения Mt, м | Описание закрепления точки | |
| | содержатся в Едином государственном реестре недвижимости | | определены в результате выполнения комплексных кадастровых работ | | | | | |
| | X | Y | X | Y | | | | |
| 1 | 2 | 3 | 4 | 5 | 6 | 7 | 8 | |

| 1 | 2 | 3 | 4 | 5 | 6 | 7 | 8 |
|-----|------------|--------------|------------|--------------|---|-----------------------------------|--------------------------------|
| 1 | 352 487,51 | 1 283 393,64 | — | — | Метод спутниковых геодезических измерений (определений) | 0,20 | Угол забора (изгороди, ограды) |
| 2 | 352 493,28 | 1 283 408,00 | — | — | | | |
| 3 | 352 495,14 | 1 283 414,06 | — | — | | | |
| 4 | 352 491,10 | 1 283 425,30 | — | — | | | |
| 5 | 352 487,31 | 1 283 423,07 | — | — | | | |
| 6 | 352 479,88 | 1 283 418,02 | — | — | | | |
| 7 | 352 473,50 | 1 283 413,75 | — | — | | | |
| 8 | 352 467,80 | 1 283 410,01 | — | — | | | |
| 9 | 352 464,84 | 1 283 408,10 | 352 464,84 | 1 283 408,10 | | $\sqrt{(0,07^2 + 0,07^2)} = 0,10$ | |
| н1У | — | — | 352 487,73 | 1 283 393,64 | | | |
| н2У | — | — | 352 495,28 | 1 283 413,90 | | | |
| н3У | — | — | 352 489,38 | 1 283 424,75 | | | |
| н4У | — | — | 352 464,19 | 1 283 408,52 | | | |
| 1 | 352 487,51 | 1 283 393,64 | — | — | | 0,20 | |

| 2. Сведения о частях границ уточняемого земельного участка с кадастровым номером | | | | | 57:10:0050701:183 | | : |
|--|-------|----------------------------------|-----------------------------------|---|-------------------|--|---|
| Обозначение части границ | | Горизонтальное проложение (S), м | Описание прохождения части границ | Сведения о согласовании местоположения границ (согласовано/спорное) | | | |
| от т. | до т. | | | | | | |
| 1 | 2 | 3 | 4 | 5 | | | |
| 9 | н1У | 27,07 | - | согласовано | | | |
| н1У | н2У | 21,62 | | | | | |
| н2У | н3У | 12,35 | | | | | |

| | | | | |
|--|--|-------|--|---------------------|
| 1 | 2 | 3 | 4 | 5 |
| н3У | н4У | 29,97 | - | согласовано |
| н4У | 9 | 0,77 | | |
| 3. Сведения о характеристиках уточняемого земельного участка с кадастровым номером | | | | 57:10:0050701:183 : |
| № п/п | Наименование характеристики | | Значение характеристики | |
| 1 | 2 | | 3 | |
| 1. | Адрес земельного участка | | — | |
| 1.1. | Сведения о местоположении земельного участка (при отсутствии адреса) в структурированном в соответствии с федеральной информационной адресной системой виде | | Российская Федерация, Орловская область, Орловский р-н | |
| 1.2. | Дополнительные сведения о местоположении земельного участка | | — | |
| 2. | Площадь земельного участка ± величина погрешности определения (вычисления) площади (Р ± ΔР), м² | | 479 ± 15,00 | |
| 3. | Формула, примененная для вычисления предельной погрешности определения площади земельного участка, с подставленными значениями и итоговые (вычисленные) значения | | 3,5*0,20*√(479,00) = 15 | |
| 4. | Площадь земельного участка согласно сведениям Единого государственного реестра недвижимости (Ркад), м² | | 475,00 | |
| 5. | Оценка расхождения Р и Ркад (Р - Ркад), м² | | 4 | |
| 6. | Предельный минимальный и максимальный размеры земельного участка (Рмин и Рмакс), м² | | Рмин = Рмин = 400 Рмакс = Рмакс = 2 500 | |
| 7. | Кадастровый или иной государственный учетный номер (инвентарный) здания, сооружения, объекта незавершенного строительства, расположенного на земельном участке | | — | |
| 8. | Вид (виды) разрешенного использования | | Садовый участок | |
| 8.1. | Дополнительные сведения об использовании земельного участка | | — | |
| 9. | Сведения о земельных участках (землях общего пользования, территории общего пользования), посредством которых обеспечивается доступ | | Земли общего пользования | |
| 10. | Иные сведения | | — | |
| 4. Пояснения к сведениям об уточняемом земельном участке с кадастровым номером | | | | 57:10:0050701:183 : |
| 1. | — | | | |

| 1. Сведения о характерных точках границ уточняемого земельного участка с кадастровым номером | | | | | 57:10:0050701:155 | | |
|--|--|--------------|--|--------------|--|--|-----------------------------------|
| Система координат | | | | | МСК-57 зона 1 | | |
| | | | | | Зона № 1 | | |
| Обоз- начение харак- терных точек границ | Координаты, м | | | | Метод определения координат | Формулы, примененные для расчета средней квадратической погрешности определения координат характерных точек границ (Mt), с подставленными в такие формулы значениями и итоговые (вычисленные) значения Mt, м | Описание закрепления точки |
| | содержатся в Едином государственном реестре недвижимости | | определены в результате выполнения комплексных кадастровых работ | | | | |
| | X | Y | X | Y | | | |
| 1 | 2 | 3 | 4 | 5 | 6 | 7 | 8 |
| 1 | 352 537,40 | 1 283 436,39 | — | — | Метод спутниковых геодезических измерений (определений) | 0,30 | Угол забора (изгороди, ограды) |
| 2 | 352 524,49 | 1 283 450,67 | — | — | | | |
| 3 | 352 504,14 | 1 283 428,39 | — | — | | | |
| 4 | 352 507,47 | 1 283 425,32 | — | — | | | |
| 5 | 352 500,03 | 1 283 415,52 | — | — | | | |
| 6 | 352 521,84 | 1 283 401,05 | — | — | | | |
| н1У | — | — | 352 530,08 | 1 283 395,89 | | $\sqrt{(0,07^2 + 0,07^2)} = 0,10$ | — |
| н2У | — | — | 352 536,59 | 1 283 411,79 | | | |
| н3У | — | — | 352 545,40 | 1 283 427,10 | | | |
| н4У | — | — | 352 524,33 | 1 283 450,50 | | | |
| н5У | — | — | 352 504,13 | 1 283 428,40 | | | |
| н6У | — | — | 352 507,45 | 1 283 425,32 | | | |

| | | | | | | | |
|--|--|----------------------------------|-----------------------------------|--------------|--|-----------------------------------|--------------------------------|
| 1 | 2 | 3 | 4 | 5 | 6 | 7 | 8 |
| н7У | — | — | 352 499,96 | 1 283 415,69 | Метод спутниковых геодезических измерений (определений) | $\sqrt{(0,07^2 + 0,07^2)} = 0,10$ | Угол забора (изгороди, ограды) |
| 1 | 352 537,40 | 1 283 436,39 | — | — | | 0,30 | |
| 2. Сведения о частях границ уточняемого земельного участка с кадастровым номером | | | | | | 57:10:0050701:155 | |
| Обозначение части границ | | Горизонтальное проложение (S), м | Описание прохождения части границ | | Сведения о согласовании местоположения границ (согласовано/спорное) | | |
| от т. | до т. | | | | | | |
| 1 | 2 | 3 | 4 | | 5 | | |
| н1У | н2У | 17,18 | — | | согласовано | | |
| н2У | н3У | 17,66 | | | | | |
| н3У | н4У | 31,49 | | | | | |
| н4У | н5У | 29,94 | | | | | |
| н5У | н6У | 4,53 | | | | | |
| н6У | н7У | 12,20 | | | | | |
| н7У | н1У | 36,05 | - | | | | |
| 3. Сведения о характеристиках уточняемого земельного участка с кадастровым номером | | | | | | 57:10:0050701:155 | |
| № п/п | Наименование характеристики | | | | Значение характеристики | | |
| 1 | 2 | | | | 3 | | |
| 1. | Адрес земельного участка | | | | Российская Федерация, Орловская область, Орловский муниципальный район, с/п Сабуrowsкое, п. Дружный, территория СНТ Ветеран-2, ул. Яблочная, участок 157 | | |
| 1.1. | Сведения о местоположении земельного участка (при отсутствии адреса) в структурированном в соответствии с федеральной информационной адресной системой виде | | | | — | | |
| 1.2. | Дополнительные сведения о местоположении земельного участка | | | | — | | |
| 2. | Площадь земельного участка ± величина погрешности определения (вычисления) площади (Р ± ΔР), м² | | | | 1 308 ± 25,00 | | |
| 3. | Формула, примененная для вычисления предельной погрешности определения площади земельного участка, с подставленными значениями и итоговые (вычисленные) значения | | | | $3,5 \cdot 0,20 \cdot \sqrt{(1\,308,00)} = 25$ | | |
| 4. | Площадь земельного участка согласно сведениям Единого государственного реестра недвижимости (Ркад), м² | | | | 957,00 | | |
| 5. | Оценка расхождения Р и Ркад (Р - Ркад), м² | | | | 351 | | |

| | | | | | | | |
|--|--|--------------|--|--------------|--|--|-----------------------------------|
| 1 | 2 | | | | 3 | | |
| 6. | Предельный минимальный и максимальный размеры земельного участка (Рмин и Рмакс), м² | | | | Рмин = Рмин = 400 Рмакс = Рмакс = 2 500 | | |
| 7. | Кадастровый или иной государственный учетный номер (инвентарный) здания, сооружения, объекта незавершенного строительства, расположенного на земельном участке | | | | — | | |
| 8. | Вид (виды) разрешенного использования | | | | Для коллективного садоводства | | |
| 8.1. | Дополнительные сведения об использовании земельного участка | | | | — | | |
| 9. | Сведения о земельных участках (землях общего пользования, территории общего пользования), посредством которых обеспечивается доступ | | | | Земли общего пользования | | |
| 10. | Иные сведения | | | | — | | |
| 4. Пояснения к сведениям об уточняемом земельном участке с кадастровым номером | | | | | 57:10:0050701:155 | | |
| 1. | — | | | | | | |
| 1. Сведения о характерных точках границ уточняемого земельного участка с кадастровым номером | | | | | 57:10:0050501:563 | | |
| Система координат МСК-57 зона 1 | | | | | Зона № 1 | | |
| Обоз- начение харак- терных точек границ | Координаты, м | | | | Метод определения координат | Формулы, примененные для расчета средней квадратической погрешности определения координат характерных точек границ (Mt), с подставленными в такие формулы значениями и итоговые (вычисленные) значения Mt, м | Описание закрепления точки |
| | содержатся в Едином государственном реестре недвижимости | | определены в результате выполнения комплексных кадастровых работ | | | | |
| | X | Y | X | Y | | | |
| 1 | 2 | 3 | 4 | 5 | 6 | 7 | 8 |
| 1 | 352 523,31 | 1 283 380,14 | 352 523,31 | 1 283 380,14 | Метод спутниковых геодезических измерений (определений) | $\sqrt{(0,07^2 + 0,07^2)} = 0,10$ | Угол забора (изгороди, ограды) |
| 2 | 352 526,98 | 1 283 391,62 | 352 526,98 | 1 283 391,62 | | | |
| 3 | 352 530,08 | 1 283 395,89 | 352 530,08 | 1 283 395,89 | | | |
| n1Y | — | — | 352 499,96 | 1 283 415,69 | | | |
| n2Y | — | — | 352 490,98 | 1 283 394,31 | | | |

| 1 | 2 | 3 | 4 | 5 | 6 | 7 | 8 |
|---|------------|--------------|------------|--------------|---|-----------------------------------|--------------------------------|
| 4 | 352 521,84 | 1 283 401,05 | — | — | Метод спутниковых геодезических измерений (определений) | 0,30 | Угол забора (изгороди, ограды) |
| 5 | 352 500,03 | 1 283 415,52 | — | — | | | |
| 6 | 352 491,05 | 1 283 394,37 | — | — | | 0,20 | |
| 1 | 352 523,31 | 1 283 380,14 | 352 523,31 | 1 283 380,14 | | $\sqrt{(0,07^2 + 0,07^2)} = 0,10$ | |

2. Сведения о частях границ уточняемого земельного участка с кадастровым номером 57:10:0050501:563 :

| Обозначение части границ | | Горизонтальное проложение (S), м | Описание прохождения части границ | Сведения о согласовании местоположения границ (согласовано/спорное) |
|--------------------------|-------|----------------------------------|-----------------------------------|---|
| от т. | до т. | | | |
| 1 | 2 | 3 | 4 | 5 |
| 1 | 2 | 12,05 | — | согласовано |
| 2 | 3 | 5,28 | | |
| 3 | н1У | 36,05 | | |
| н1У | н2У | 23,19 | | |
| н2У | 1 | 35,30 | | |

3. Сведения о характеристиках уточняемого земельного участка с кадастровым номером 57:10:0050501:563 :

| № п/п | Наименование характеристики | Значение характеристики |
|-------|--|---|
| 1 | 2 | 3 |
| 1. | Адрес земельного участка | — |
| 1.1. | Сведения о местоположении земельного участка (при отсутствии адреса) в структурированном в соответствии с федеральной информационной адресной системой виде | Российская Федерация, Орловская область |
| 1.2. | Дополнительные сведения о местоположении земельного участка | р-н Орловский, п Дружный, СНТ "Ветеран-2", участок №135 |
| 2. | Площадь земельного участка ± величина погрешности определения (вычисления) площади ($P \pm \Delta P$), м² | $703 \pm 19,00$ |
| 3. | Формула, примененная для вычисления предельной погрешности определения площади земельного участка, с подставленными значениями и итоговые (вычисленные) значения | $3,5 * 0,20 * \sqrt{(703,00)} = 19$ |
| 4. | Площадь земельного участка согласно сведениям Единого государственного реестра недвижимости (Ркад), м² | 695,00 |

| | | | | | | | |
|--|--|--------------|--|---|--|--|-----------------------------------|
| 1 | 2 | | | | 3 | | |
| 5. | Оценка расхождения Р и Ркад (Р - Ркад), м² | | | | 8 | | |
| 6. | Предельный минимальный и максимальный размеры земельного участка (Рмин и Рмакс), м² | | | | Рмин = Рмин = 400 Рмакс = Рмакс = 2 500 | | |
| 7. | Кадастровый или иной государственный учетный номер (инвентарный) здания, сооружения, объекта незавершенного строительства, расположенного на земельном участке | | | | 57:10:0050501:568 | | |
| 8. | Вид (виды) разрешенного использования | | | | Для садоводства | | |
| 8.1. | Дополнительные сведения об использовании земельного участка | | | | — | | |
| 9. | Сведения о земельных участках (землях общего пользования, территории общего пользования), посредством которых обеспечивается доступ | | | | Земли общего пользования | | |
| 10. | Иные сведения | | | | — | | |
| 4. Пояснения к сведениям об уточняемом земельном участке с кадастровым номером | | | | | 57:10:0050501:563 : | | |
| 1. | — | | | | | | |
| 1. Сведения о характерных точках границ уточняемого земельного участка с кадастровым номером | | | | | 57:10:0050501:197 : | | |
| Система координат МСК-57 зона 1 | | | | | Зона № 1 | | |
| Обоз- начение харак- терных точек границ | Координаты, м | | | | Метод определения координат | Формулы, примененные для расчета средней квадратической погрешности определения координат характерных точек границ (Mt), с подставленными в такие формулы значениями и итоговые (вычисленные) значения Mt, м | Описание закрепления точки |
| | содержатся в Едином государственном реестре недвижимости | | определены в результате выполнения комплексных кадастровых работ | | | | |
| | X | Y | X | Y | | | |
| 1 | 2 | 3 | 4 | 5 | 6 | 7 | 8 |
| 1 | 352 516,18 | 1 283 362,01 | — | — | Метод спутниковых геодезических измерений (определений) | 0,08 | Угол забора (изгороди, ограды) |
| 2 | 352 522,44 | 1 283 379,70 | — | — | | | |
| 3 | 352 491,45 | 1 283 394,02 | — | — | | | |
| 4 | 352 484,38 | 1 283 376,85 | — | — | | | |

| | | | | | | | |
|-----|------------|--------------|------------|--------------|---|-----------------------------------|--------------------------------|
| 1 | 2 | 3 | 4 | 5 | 6 | 7 | 8 |
| н1У | — | — | 352 516,30 | 1 283 361,98 | Метод спутниковых геодезических измерений (определений) | $\sqrt{(0,07^2 + 0,07^2)} = 0,10$ | Угол забора (изгороди, ограды) |
| н2У | — | — | 352 523,31 | 1 283 380,14 | | | |
| н3У | — | — | 352 490,98 | 1 283 394,31 | | | |
| н4У | — | — | 352 484,30 | 1 283 376,82 | | | |
| 1 | 352 516,18 | 1 283 362,01 | — | — | | 0,08 | |

2. Сведения о частях границ уточняемого земельного участка с кадастровым номером

57:10:0050501:197

:

| Обозначение части границ | | Горизонтальное проложение (S), м | Описание прохождения части границ | Сведения о согласовании местоположения границ (согласовано/спорное) |
|--------------------------|-------|----------------------------------|-----------------------------------|---|
| от т. | до т. | | | |
| 1 | 2 | 3 | 4 | 5 |
| н1У | н2У | 19,47 | - | согласовано |
| н2У | н3У | 35,30 | — | |
| н3У | н4У | 18,72 | | |
| н4У | н1У | 35,27 | | |

3. Сведения о характеристиках уточняемого земельного участка с кадастровым номером

57:10:0050501:197

:

| № п/п | Наименование характеристики | Значение характеристики |
|-------|--|---|
| 1 | 2 | 3 |
| 1. | Адрес земельного участка | — |
| 1.1. | Сведения о местоположении земельного участка (при отсутствии адреса) в структурированном в соответствии с федеральной информационной адресной системой виде | Российская Федерация, Орловская область, Орловский р-н, Дружный п |
| 1.2. | Дополнительные сведения о местоположении земельного участка | — |
| 2. | Площадь земельного участка ± величина погрешности определения (вычисления) площади (Р ± ΔР), м² | 673 ± 18,00 |
| 3. | Формула, примененная для вычисления предельной погрешности определения площади земельного участка, с подставленными значениями и итоговые (вычисленные) значения | 3,5*0,20*√(673,00) = 18 |
| 4. | Площадь земельного участка согласно сведениям Единого государственного реестра недвижимости (Ркад), м² | 644,00 |

| | | | | | | | |
|--|--|--------------|--|--------------|--|--|-----------------------------------|
| 1 | 2 | | | | 3 | | |
| 5. | Оценка расхождения Р и Ркад (Р - Ркад), м² | | | | 29 | | |
| 6. | Предельный минимальный и максимальный размеры земельного участка (Рмин и Рмакс), м² | | | | Рмин = Рмин = 400 Рмакс = Рмакс = 2 500 | | |
| 7. | Кадастровый или иной государственный учетный номер (инвентарный) здания, сооружения, объекта незавершенного строительства, расположенного на земельном участке | | | | — | | |
| 8. | Вид (виды) разрешенного использования | | | | Для коллективного садоводства | | |
| 8.1. | Дополнительные сведения об использовании земельного участка | | | | — | | |
| 9. | Сведения о земельных участках (землях общего пользования, территории общего пользования), посредством которых обеспечивается доступ | | | | Земли общего пользования | | |
| 10. | Иные сведения | | | | — | | |
| 4. Пояснения к сведениям об уточняемом земельном участке с кадастровым номером | | | | | 57:10:0050501:197 : | | |
| 1. | — | | | | | | |
| 1. Сведения о характерных точках границ уточняемого земельного участка с кадастровым номером | | | | | 57:10:0050501:182 : | | |
| Система координат | | | | | МСК-57 зона 1 Зона № 1 | | |
| Обоз- начение харак- терных точек границ | Координаты, м | | | | Метод определения координат | Формулы, примененные для расчета средней квадратической погрешности определения координат характерных точек границ (Mt), с подставленными в такие формулы значениями и итоговые (вычисленные) значения Mt, м | Описание закрепления точки |
| | содержатся в Едином государственном реестре недвижимости | | определены в результате выполнения комплексных кадастровых работ | | | | |
| | X | Y | X | Y | | | |
| 1 | 2 | 3 | 4 | 5 | 6 | 7 | 8 |
| 1 | 352 459,37 | 1 283 323,01 | — | — | Метод спутниковых геодезических измерений (определений) | 0,08 | Угол забора (изгороди, ограды) |
| н2У | — | — | 352 458,88 | 1 283 323,49 | | $\sqrt{(0,07^2 + 0,07^2)} = 0,10$ | |
| 3 | 352 440,28 | 1 283 330,81 | 352 440,28 | 1 283 330,81 | | | |
| 4 | 352 427,99 | 1 283 317,44 | — | — | | 0,08 | |

| | | | | | | | |
|--|---|----------------------------------|-----------------------------------|---|---|-----------------------------------|--------------------------------|
| 1 | 2 | 3 | 4 | 5 | 6 | 7 | 8 |
| н1У | — | — | 352 429,80 | 1 283 316,25 | Метод спутниковых геодезических измерений (определений) | $\sqrt{(0,07^2 + 0,07^2)} = 0,10$ | Угол забора (изгороди, ограды) |
| н2У | — | — | 352 444,12 | 1 283 301,96 | | | |
| 5 | 352 444,76 | 1 283 299,91 | — | — | | 0,08 | |
| 6 | 352 449,50 | 1 283 299,89 | — | — | | | |
| н3У | — | — | 352 449,97 | 1 283 302,98 | | $\sqrt{(0,07^2 + 0,07^2)} = 0,10$ | |
| 1 | 352 459,37 | 1 283 323,01 | — | — | | 0,08 | |
| 2. Сведения о частях границ уточняемого земельного участка с кадастровым номером | | | | | | 57:10:0050501:182 : | |
| Обозначение части границ | | Горизонтальное проложение (S), м | Описание прохождения части границ | | Сведения о согласовании местоположения границ (согласовано/спорное) | | |
| от т. | до т. | | | | | | |
| 1 | 2 | 3 | 4 | | 5 | | |
| н2У | 3 | 19,99 | - | | согласовано | | |
| 3 | н1У | 17,94 | | | | | |
| н1У | н2У | 20,23 | | | | | |
| н2У | н3У | 5,94 | | | | | |
| н3У | н2У | 22,36 | | | | | |
| 3. Сведения о характеристиках уточняемого земельного участка с кадастровым номером | | | | | | 57:10:0050501:182 : | |
| № п/п | Наименование характеристики | | | Значение характеристики | | | |
| 1 | 2 | | | 3 | | | |
| 1. | Адрес земельного участка | | | — | | | |
| 1.1. | Сведения о местоположении земельного участка (при отсутствии адреса) в структурированном в соответствии с федеральной информационной адресной системой виде | | | Российская Федерация, Орловская область, Орловский р-н, Дружный п | | | |
| 1.2. | Дополнительные сведения о местоположении земельного участка | | | — | | | |
| 2. | Площадь земельного участка ± величина погрешности определения (вычисления) площади (P ± ΔP), м² | | | 489 ± 15,00 | | | |

| 1 | 2 | 3 |
|------|--|--|
| 3. | Формула, примененная для вычисления предельной погрешности определения площади земельного участка, с подставленными значениями и итоговые (вычисленные) значения | $3,5*0,20*\sqrt{(489,00)} = 15$ |
| 4. | Площадь земельного участка согласно сведениям Единого государственного реестра недвижимости (Ркад), м² | 552,00 |
| 5. | Оценка расхождения Р и Ркад (Р - Ркад), м² | 63 |
| 6. | Предельный минимальный и максимальный размеры земельного участка (Рмин и Рмакс), м² | Рмин = Рмин = 400 Рмакс = Рмакс = 2 500 |
| 7. | Кадастровый или иной государственный учетный номер (инвентарный) здания, сооружения, объекта незавершенного строительства, расположенного на земельном участке | — |
| 8. | Вид (виды) разрешенного использования | Для коллективного садоводства |
| 8.1. | Дополнительные сведения об использовании земельного участка | — |
| 9. | Сведения о земельных участках (землях общего пользования, территории общего пользования), посредством которых обеспечивается доступ | Земли общего пользования |
| 10. | Иные сведения | — |

4. Пояснения к сведениям об уточняемом земельном участке с кадастровым номером 57:10:0050501:182 :

| | |
|----|---|
| 1. | — |
|----|---|

1. Сведения о характерных точках границ уточняемого земельного участка с кадастровым номером 57:10:0050701:148 :
Система координат МСК-57 зона 1 Зона № 1

| Обоз- начение харак- терных точек границ | Координаты, м | | | | Метод определения координат | Формулы, примененные для расчета средней квадратической погрешности определения координат характерных точек границ (Mt), с подставленными в такие формулы значениями и итоговые (вычисленные) значения Mt, м | Описание закрепления точки |
|---|--|--------------|--|---|--|--|-----------------------------------|
| | содержатся в Едином государственном реестре недвижимости | | определены в результате выполнения комплексных кадастровых работ | | | | |
| | X | Y | X | Y | | | |
| 1 | 2 | 3 | 4 | 5 | 6 | 7 | 8 |
| 1 | 352 558,74 | 1 283 406,06 | — | — | Метод спутниковых геодезических измерений (определений) | 0,30 | Угол забора (изгороди, ограды) |

| 1 | 2 | 3 | 4 | 5 | 6 | 7 | 8 |
|-----|------------|--------------|------------|--------------|---|-----------------------------------|--------------------------------|
| 2 | 352 545,15 | 1 283 417,59 | — | — | Метод спутниковых геодезических измерений (определений) | 0,30 | Угол забора (изгороди, ограды) |
| 3 | 352 530,08 | 1 283 395,89 | 352 530,08 | 1 283 395,89 | | $\sqrt{(0,07^2 + 0,07^2)} = 0,10$ | |
| 4 | 352 526,98 | 1 283 391,62 | 352 526,98 | 1 283 391,62 | | 0,30 | |
| 5 | 352 548,67 | 1 283 379,71 | — | — | | $\sqrt{(0,07^2 + 0,07^2)} = 0,10$ | |
| 6 | 352 555,38 | 1 283 376,02 | 352 555,38 | 1 283 376,02 | | | — |
| н1У | — | — | 352 564,21 | 1 283 401,18 | | | |
| н2У | — | — | 352 540,83 | 1 283 419,15 | | | |
| н3У | — | — | 352 536,59 | 1 283 411,79 | | Угол забора (изгороди, ограды) | |
| 7 | 352 564,42 | 1 283 401,23 | — | — | | | 7,50 |
| 1 | 352 558,74 | 1 283 406,06 | — | — | 0,30 | | |

2. Сведения о частях границ уточняемого земельного участка с кадастровым номером
57:10:0050701:148
:

| Обозначение части границ | | Горизонтальное проложение (S), м | Описание прохождения части границ | Сведения о согласовании местоположения границ (согласовано/спорное) |
|--------------------------|-------|-------------------------------------|-----------------------------------|--|
| от т. | до т. | | | |
| 1 | 2 | 3 | 4 | 5 |
| 3 | 4 | 5,28 | - | согласовано |
| 4 | 6 | 32,40 | | |
| 6 | н1У | 26,66 | — | |
| н1У | н2У | 29,49 | | |
| н2У | н3У | 8,49 | - | |
| н3У | 3 | 17,18 | | |

3. Сведения о характеристиках уточняемого земельного участка с кадастровым номером
57:10:0050701:148
:

| № п/п | Наименование характеристики | Значение характеристики |
|-------|-----------------------------|-------------------------|
| 1 | 2 | 3 |

| 1 | 2 | 3 |
|---|--|---|
| 1. | Адрес земельного участка | — |
| 1.1. | Сведения о местоположении земельного участка (при отсутствии адреса) в структурированном в соответствии с федеральной информационной адресной системой виде | Российская Федерация, Орловская область, Орловский р-н, Сабуровское с/с |
| 1.2. | Дополнительные сведения о местоположении земельного участка | — |
| 2. | Площадь земельного участка \pm величина погрешности определения (вычисления) площади ($P \pm \Delta P$), м ² | 869 \pm 21,00 |
| 3. | Формула, примененная для вычисления предельной погрешности определения площади земельного участка, с подставленными значениями и итоговые (вычисленные) значения | $3,5 \cdot 0,20 \cdot \sqrt{(869,00)} = 21$ |
| 4. | Площадь земельного участка согласно сведениям Единого государственного реестра недвижимости (Ркад), м ² | 826,00 |
| 5. | Оценка расхождения Р и Ркад ($P - P_{\text{кад}}$), м ² | 43 |
| 6. | Предельный минимальный и максимальный размеры земельного участка ($P_{\text{мин}}$ и $P_{\text{макс}}$), м ² | $P_{\text{мин}} = P_{\text{мин}} = 400$ $P_{\text{макс}} = P_{\text{макс}} = 2\,500$ |
| 7. | Кадастровый или иной государственный учетный номер (инвентарный) здания, сооружения, объекта незавершенного строительства, расположенного на земельном участке | — |
| 8. | Вид (виды) разрешенного использования | Для коллективного садоводства |
| 8.1. | Дополнительные сведения об использовании земельного участка | — |
| 9. | Сведения о земельных участках (землях общего пользования, территории общего пользования), посредством которых обеспечивается доступ | Земли общего пользования |
| 10. | Иные сведения | — |
| 4. Пояснения к сведениям об уточняемом земельном участке с кадастровым номером | | 57:10:0050701:148 : |
| 1. | — | |

1. Сведения о характерных точках границ уточняемого земельного участка с кадастровым номером

57:10:0050701:158

Система координат

МСК-57 зона 1

Зона №

1

| Обоз- начение харак- терных точек границ | Координаты, м | | | | Метод определения координат | Формулы, примененные для расчета средней квадратической погрешности определения координат характерных точек границ (Mt), с подставленными в такие формулы значениями и итоговые (вычисленные) значения Mt, м | Описание закрепления точки |
|---|--|--------------|--|--------------|--|--|-----------------------------------|
| | содержатся в Едином государственном реестре недвижимости | | определены в результате выполнения комплексных кадастровых работ | | | | |
| | X | Y | X | Y | | | |
| 1 | 2 | 3 | 4 | 5 | 6 | 7 | 8 |
| 1 | 352 548,29 | 1 283 359,24 | — | — | Метод спутниковых геодезических измерений (определений) | 7,50 | Угол забора (изгороди, ограды) |
| 2 | 352 555,38 | 1 283 376,02 | 352 555,38 | 1 283 376,02 | | $\sqrt{(0,07^2 + 0,07^2)} = 0,10$ | |
| 3 | 352 526,98 | 1 283 391,62 | 352 526,98 | 1 283 391,62 | | | |
| 4 | 352 523,31 | 1 283 380,14 | 352 523,31 | 1 283 380,14 | | | |
| н1У | — | — | 352 520,10 | 1 283 371,82 | | | |
| н2У | — | — | 352 547,66 | 1 283 359,41 | | 7,50 | |
| 5 | 352 520,72 | 1 283 372,03 | — | — | | | |
| 1 | 352 548,29 | 1 283 359,24 | — | — | | | |

2. Сведения о частях границ уточняемого земельного участка с кадастровым номером 57:10:0050701:158 :

| Обозначение части границ | | Горизонтальное проложение (S), м | Описание прохождения части границ | Сведения о согласовании местоположения границ (согласовано/спорное) |
|--------------------------|-------|-------------------------------------|-----------------------------------|--|
| от т. | до т. | | | |
| 1 | 2 | 3 | 4 | 5 |
| 2 | 3 | 32,40 | — | согласовано |
| 3 | 4 | 12,05 | - | |
| 4 | н1У | 8,92 | | |
| н1У | н2У | 30,23 | | |

| | | | | |
|--|--|-------|---|-------------|
| 1 | 2 | 3 | 4 | 5 |
| н2У | 2 | 18,32 | — | согласовано |
| 3. Сведения о характеристиках уточняемого земельного участка с кадастровым номером | | | 57:10:0050701:158 | |
| № п/п | Наименование характеристики | | Значение характеристики | |
| 1 | 2 | | 3 | |
| 1. | Адрес земельного участка | | — | |
| 1.1. | Сведения о местоположении земельного участка (при отсутствии адреса) в структурированном в соответствии с федеральной информационной адресной системой виде | | Российская Федерация, Орловская область, Орловский р-н, Сабуровский с/с | |
| 1.2. | Дополнительные сведения о местоположении земельного участка | | — | |
| 2. | Площадь земельного участка ± величина погрешности определения (вычисления) площади (Р ± ΔР), м² | | 608 ± 17,00 | |
| 3. | Формула, примененная для вычисления предельной погрешности определения площади земельного участка, с подставленными значениями и итоговые (вычисленные) значения | | 3,5*0,20*√(608,00) = 17 | |
| 4. | Площадь земельного участка согласно сведениям Единого государственного реестра недвижимости (Ркад), м² | | 603,00 | |
| 5. | Оценка расхождения Р и Ркад (Р - Ркад), м² | | 5 | |
| 6. | Предельный минимальный и максимальный размеры земельного участка (Рмин и Рмакс), м² | | Рмин = Рмин = 400 Рмакс = Рмакс = 2 500 | |
| 7. | Кадастровый или иной государственный учетный номер (инвентарный) здания, сооружения, объекта незавершенного строительства, расположенного на земельном участке | | — | |
| 8. | Вид (виды) разрешенного использования | | Для коллективного садоводства | |
| 8.1. | Дополнительные сведения об использовании земельного участка | | — | |
| 9. | Сведения о земельных участках (землях общего пользования, территории общего пользования), посредством которых обеспечивается доступ | | Земли общего пользования | |
| 10. | Иные сведения | | — | |
| 4. Пояснения к сведениям об уточняемом земельном участке с кадастровым номером | | | 57:10:0050701:158 | |
| 1. | — | | | |

| 1. Сведения о характерных точках границ уточняемого земельного участка с кадастровым номером | | | | | | 57:10:0050701:178 | | | |
|--|--|----------------------------------|--|---|---|--|--------------------------------|----------|--|
| Система координат | | | | МСК-57 зона 1 | | | | Зона № 1 | |
| Обозначение характерных точек границ | Координаты, м | | | | Метод определения координат | Формулы, примененные для расчета средней квадратической погрешности определения координат характерных точек границ (Mt), с подставленными в такие формулы значениями и итоговые (вычисленные) значения Mt, м | Описание закрепления точки | | |
| | содержатся в Едином государственном реестре недвижимости | | определены в результате выполнения комплексных кадастровых работ | | | | | | |
| | X | Y | X | Y | | | | | |
| 1 | 2 | 3 | 4 | 5 | 6 | 7 | 8 | | |
| 1 | 352 539,94 | 1 283 340,49 | — | — | Метод спутниковых геодезических измерений (определений) | 2,50 | Угол забора (изгороди, ограды) | | |
| 2 | 352 547,34 | 1 283 359,43 | — | — | | | | | |
| 3 | 352 520,10 | 1 283 371,80 | 352 520,10 | 1 283 371,80 | | | | | |
| 4 | 352 516,30 | 1 283 361,98 | 352 516,30 | 1 283 361,98 | | | | | |
| н1У | — | — | 352 512,92 | 1 283 353,24 | | | | | |
| н2У | — | — | 352 540,72 | 1 283 340,13 | | | | | |
| н3У | — | — | 352 547,66 | 1 283 359,41 | | | | | |
| 5 | 352 513,02 | 1 283 353,21 | — | — | | | | | |
| 1 | 352 539,94 | 1 283 340,49 | — | — | | | | | |
| 2. Сведения о частях границ уточняемого земельного участка с кадастровым номером | | | | | | 57:10:0050701:178 | | | |
| Обозначение части границ | | Горизонтальное проложение (S), м | Описание прохождения части границ | Сведения о согласовании местоположения границ (согласовано/спорное) | | | | | |
| от т. | до т. | | | | | | | | |
| 1 | 2 | 3 | 4 | 5 | | | | | |
| 3 | 4 | 10,53 | - | согласовано | | | | | |
| 4 | н1У | 9,37 | | | | | | | |

| | | | | | |
|--|--|-------|---|---------------------|--|
| 1 | 2 | 3 | 4 | 5 | |
| н1У | н2У | 30,74 | - | согласовано | |
| н2У | н3У | 20,49 | — | | |
| н3У | 3 | 30,22 | | | |
| 3. Сведения о характеристиках уточняемого земельного участка с кадастровым номером | | | | 57:10:0050701:178 : | |
| № п/п | Наименование характеристики | | Значение характеристики | | |
| 1 | 2 | | 3 | | |
| 1. | Адрес земельного участка | | — | | |
| 1.1. | Сведения о местоположении земельного участка (при отсутствии адреса) в структурированном в соответствии с федеральной информационной адресной системой виде | | Российская Федерация, Орловская область, Орловский р-н, Сабуровское с/с | | |
| 1.2. | Дополнительные сведения о местоположении земельного участка | | — | | |
| 2. | Площадь земельного участка ± величина погрешности определения (вычисления) площади ($P \pm \Delta P$), м² | | 614 ± 17,00 | | |
| 3. | Формула, примененная для вычисления предельной погрешности определения площади земельного участка, с подставленными значениями и итоговые (вычисленные) значения | | $3,5 * 0,20 * \sqrt{(614,00)} = 17$ | | |
| 4. | Площадь земельного участка согласно сведениям Единого государственного реестра недвижимости (Ркад), м² | | 600,00 | | |
| 5. | Оценка расхождения Р и Ркад ($P - P_{кад}$), м² | | 14 | | |
| 6. | Предельный минимальный и максимальный размеры земельного участка ($P_{мин}$ и $P_{макс}$), м² | | $P_{мин} = P_{мин} = 400$ $P_{макс} = P_{макс} = 2\ 500$ | | |
| 7. | Кадастровый или иной государственный учетный номер (инвентарный) здания, сооружения, объекта незавершенного строительства, расположенного на земельном участке | | — | | |
| 8. | Вид (виды) разрешенного использования | | Для садоводства и огородничества | | |
| 8.1. | Дополнительные сведения об использовании земельного участка | | — | | |
| 9. | Сведения о земельных участках (землях общего пользования, территории общего пользования), посредством которых обеспечивается доступ | | Земли общего пользования | | |
| 10. | Иные сведения | | — | | |
| 4. Пояснения к сведениям об уточняемом земельном участке с кадастровым номером | | | | 57:10:0050701:178 : | |
| 1. | — | | | | |

| 1. Сведения о характерных точках границ уточняемого земельного участка с кадастровым номером | | | | | 57:10:0050701:5 | | |
|--|--|--------------|--|--------------|--|--|-----------------------------------|
| Система координат | | | | | МСК-57 зона 1 | | |
| | | | | | Зона № 1 | | |
| Обоз- начение харак- терных точек границ | Координаты, м | | | | Метод определения координат | Формулы, примененные для расчета средней квадратической погрешности определения координат характерных точек границ (Mt), с подставленными в такие формулы значениями и итоговые (вычисленные) значения Mt, м | Описание закрепления точки |
| | содержатся в Едином государственном реестре недвижимости | | определены в результате выполнения комплексных кадастровых работ | | | | |
| | X | Y | X | Y | | | |
| 1 | 2 | 3 | 4 | 5 | 6 | 7 | 8 |
| 1 | 352 533,97 | 1 283 322,61 | — | — | Метод спутниковых геодезических измерений (определений) | 2,50 | Угол забора (изгороди, ограды) |
| 2 | 352 539,94 | 1 283 340,49 | — | — | | | |
| 3 | 352 513,02 | 1 283 353,21 | — | — | | | |
| 4 | 352 508,99 | 1 283 342,68 | — | — | | | |
| 5 | 352 505,81 | 1 283 335,03 | — | — | | | |
| н1У | — | — | 352 512,92 | 1 283 353,24 | | $\sqrt{(0,07^2 + 0,07^2)} = 0,10$ | |
| н2У | — | — | 352 509,87 | 1 283 345,40 | | | |
| н3У | — | — | 352 505,67 | 1 283 334,80 | | | |
| н4У | — | — | 352 534,34 | 1 283 322,49 | | | |
| н5У | — | — | 352 540,72 | 1 283 340,13 | | | |
| 1 | 352 533,97 | 1 283 322,61 | — | — | | 2,50 | |
| Вырез 1 из 1 | | | | | | | |
| 1 | 352 510,80 | 1 283 338,61 | 352 510,80 | 1 283 338,61 | Метод спутниковых геодезических измерений (определений) | $\sqrt{(0,07^2 + 0,07^2)} = 0,10$ | 626003000000 |

| 1 | 2 | 3 | 4 | 5 | 6 | 7 | 8 |
|---|------------|--------------|------------|--------------|---|-----------------------------------|--------------|
| 2 | 352 511,68 | 1 283 339,00 | 352 511,68 | 1 283 339,00 | Метод спутниковых геодезических измерений (определений) | $\sqrt{(0,07^2 + 0,07^2)} = 0,10$ | 626003000000 |
| 3 | 352 512,05 | 1 283 339,88 | 352 512,05 | 1 283 339,88 | | | |
| 4 | 352 511,68 | 1 283 340,78 | 352 511,68 | 1 283 340,78 | | | |
| 5 | 352 510,79 | 1 283 341,14 | 352 510,79 | 1 283 341,14 | | | |
| 6 | 352 509,89 | 1 283 340,77 | 352 509,89 | 1 283 340,77 | | | |
| 7 | 352 509,52 | 1 283 339,88 | 352 509,52 | 1 283 339,88 | | | |
| 8 | 352 509,89 | 1 283 338,99 | 352 509,89 | 1 283 338,99 | | | |
| 1 | 352 510,80 | 1 283 338,61 | 352 510,80 | 1 283 338,61 | | | |

2. Сведения о частях границ уточняемого земельного участка с кадастровым номером
57:10:0050701:5
:

| Обозначение части границ | | Горизонтальное проложение (S), м | Описание прохождения части границ | Сведения о согласовании местоположения границ (согласовано/спорное) |
|--------------------------|-------|----------------------------------|-----------------------------------|---|
| от т. | до т. | | | |
| 1 | 2 | 3 | 4 | 5 |
| н1У | н2У | 8,41 | — | согласовано |
| н2У | н3У | 11,40 | | |
| н3У | н4У | 31,20 | | |
| н4У | н5У | 18,76 | | |
| н5У | н1У | 30,74 | | |

Вырез 1 из 1

| | | | | |
|---|---|------|---|-------------|
| 1 | 2 | 0,96 | — | согласовано |
| 2 | 3 | 0,95 | | |
| 3 | 4 | 0,97 | | |
| 4 | 5 | 0,96 | | |
| 5 | 6 | 0,97 | | |
| 6 | 7 | 0,96 | | |
| 7 | 8 | 0,96 | | |
| 8 | 1 | 0,99 | | |

| | | |
|--|--|--|
| 3. Сведения о характеристиках уточняемого земельного участка с кадастровым номером <u>57:10:0050701:5</u> : | | |
| № п/п | Наименование характеристики | Значение характеристики |
| 1 | 2 | 3 |
| 1. | Адрес земельного участка | — |
| 1.1. | Сведения о местоположении земельного участка (при отсутствии адреса) в структурированном в соответствии с федеральной информационной адресной системой виде | Российская Федерация, Орловская область, Орловский р-н |
| 1.2. | Дополнительные сведения о местоположении земельного участка | — |
| 2. | Площадь земельного участка ± величина погрешности определения (вычисления) площади ($P \pm \Delta P$), м² | $591 \pm 17,00$ |
| 3. | Формула, примененная для вычисления предельной погрешности определения площади земельного участка, с подставленными значениями и итоговые (вычисленные) значения | $3,5 * 0,20 * \sqrt{(591,00)} = 17$ |
| 4. | Площадь земельного участка согласно сведениям Единого государственного реестра недвижимости (Ркад), м² | 574,00 |
| 5. | Оценка расхождения Р и Ркад ($P - P_{кад}$), м² | 17 |
| 6. | Предельный минимальный и максимальный размеры земельного участка (Рмин и Рмакс), м² | Рмин = Рмин = 400 Рмакс = Рмакс = 2 500 |
| 7. | Кадастровый или иной государственный учетный номер (инвентарный) здания, сооружения, объекта незавершенного строительства, расположенного на земельном участке | — |
| 8. | Вид (виды) разрешенного использования | Для садоводства |
| 8.1. | Дополнительные сведения об использовании земельного участка | — |
| 9. | Сведения о земельных участках (землях общего пользования, территории общего пользования), посредством которых обеспечивается доступ | Земли общего пользования |
| 10. | Иные сведения | — |
| 4. Пояснения к сведениям об уточняемом земельном участке с кадастровым номером <u>57:10:0050701:5</u> : | | |
| 1. | — | |

| 1. Сведения о характерных точках границ уточняемого земельного участка с кадастровым номером | | | | | 57:10:0050701:224 | | |
|--|--|--------------|--|--------------|--|--|-----------------------------------|
| Система координат | | | | | МСК-57 зона 1 | | |
| Зона № | | | | | 1 | | |
| Обоз- начение харак- терных точек границ | Координаты, м | | | | Метод определения координат | Формулы, примененные для расчета средней квадратической погрешности определения координат характерных точек границ (Mt), с подставленными в такие формулы значениями и итоговые (вычисленные) значения Mt, м | Описание закрепления точки |
| | содержатся в Едином государственном реестре недвижимости | | определены в результате выполнения комплексных кадастровых работ | | | | |
| | X | Y | X | Y | | | |
| 1 | 2 | 3 | 4 | 5 | 6 | 7 | 8 |
| 1 | 352 511,47 | 1 283 263,03 | — | — | Метод спутниковых геодезических измерений (определений) | 0,10 | Угол забора (изгороди, ограды) |
| 2 | 352 520,16 | 1 283 283,38 | — | — | | | |
| 3 | 352 491,35 | 1 283 297,77 | — | — | | | |
| 4 | 352 485,05 | 1 283 281,67 | — | — | | | |
| 5 | 352 484,12 | 1 283 278,65 | — | — | | | |
| 6 | 352 486,40 | 1 283 277,51 | — | — | | | |
| н1У | — | — | 352 511,57 | 1 283 262,88 | | $\sqrt{(0,07^2 + 0,07^2)} = 0,10$ | — |
| н2У | — | — | 352 520,44 | 1 283 283,52 | | | Угол забора (изгороди, ограды) |
| н3У | — | — | 352 491,15 | 1 283 297,72 | | | — |
| н4У | — | — | 352 483,42 | 1 283 278,46 | | | |
| 1 | 352 511,47 | 1 283 263,03 | — | — | | 0,10 | Угол забора (изгороди, ограды) |

| 2. Сведения о частях границ уточняемого земельного участка с кадастровым номером | | | | 57:10:0050701:224 | | : |
|--|--|----------------------------------|--|---|--|---|
| Обозначение части границ | | Горизонтальное проложение (S), м | Описание прохождения части границ | Сведения о согласовании местоположения границ (согласовано/спорное) | | |
| от т. | до т. | | | | | |
| 1 | 2 | 3 | 4 | 5 | | |
| н1У | н2У | 22,47 | — | согласовано | | |
| н2У | н3У | 32,55 | | | | |
| н3У | н4У | 20,75 | | | | |
| н4У | н1У | 32,17 | | | | |
| 3. Сведения о характеристиках уточняемого земельного участка с кадастровым номером | | | | 57:10:0050701:224 | | : |
| № п/п | Наименование характеристики | | Значение характеристики | | | |
| 1 | 2 | | 3 | | | |
| 1. | Адрес земельного участка | | — | | | |
| 1.1. | Сведения о местоположении земельного участка (при отсутствии адреса) в структурированном в соответствии с федеральной информационной адресной системой виде | | Российская Федерация, Орловская область, Орловский р-н | | | |
| 1.2. | Дополнительные сведения о местоположении земельного участка | | — | | | |
| 2. | Площадь земельного участка ± величина погрешности определения (вычисления) площади (Р ± ΔР), м² | | 697 ± 18,00 | | | |
| 3. | Формула, примененная для вычисления предельной погрешности определения площади земельного участка, с подставленными значениями и итоговые (вычисленные) значения | | 3,5*0,20*√(697,00) = 18 | | | |
| 4. | Площадь земельного участка согласно сведениям Единого государственного реестра недвижимости (Ркад), м² | | 673,00 | | | |
| 5. | Оценка расхождения Р и Ркад (Р - Ркад), м² | | 24 | | | |
| 6. | Предельный минимальный и максимальный размеры земельного участка (Рмин и Рмакс), м² | | Рмин = Рмин = 400 Рмакс = Рмакс = 2 500 | | | |
| 7. | Кадастровый или иной государственный учетный номер (инвентарный) здания, сооружения, объекта незавершенного строительства, расположенного на земельном участке | | — | | | |
| 8. | Вид (виды) разрешенного использования | | Для ведения садоводства | | | |
| 8.1. | Дополнительные сведения об использовании земельного участка | | — | | | |
| 9. | Сведения о земельных участках (землях общего пользования, территории общего пользования), посредством которых обеспечивается доступ | | Земли общего пользования | | | |

| | | | | | | | | | |
|--|--|--------------|--|--------------|--|--|-----------------------------------|---|----------|
| 1 | 2 | | | | 3 | | | | |
| 10. | Иные сведения | | | | — | | | | |
| 4. Пояснения к сведениям об уточняемом земельном участке с кадастровым номером | | | | | 57:10:0050701:224 | | | : | |
| 1. | — | | | | | | | | |
| 1. Сведения о характерных точках границ уточняемого земельного участка с кадастровым номером | | | | | 57:10:0050701:159 | | | | : |
| Система координат | | | | | МСК-57 зона 1 | | | | Зона № 1 |
| Обоз- начение харак- терных точек границ | Координаты, м | | | | Метод определения координат | Формулы, примененные для расчета средней квадратической погрешности определения координат характерных точек границ (Mt), с подставленными в такие формулы значениями и итоговые (вычисленные) значения Mt, м | Описание закрепления точки | | |
| | содержатся в Едином государственном реестре недвижимости | | определены в результате выполнения комплексных кадастровых работ | | | | | | |
| | X | Y | X | Y | | | | | |
| 1 | 2 | 3 | 4 | 5 | 6 | 7 | 8 | | |
| 1 | 352 567,48 | 1 283 396,01 | — | — | Метод спутниковых геодезических измерений (определений) | — | Угол забора (изгороди, ограды) | | |
| 2 | 352 552,02 | 1 283 358,78 | — | — | | | | | |
| 3 | 352 578,77 | 1 283 347,45 | 352 578,77 | 1 283 347,45 | | $\sqrt{(0,07^2 + 0,07^2)} = 0,10$ | | | |
| н1У | — | — | 352 586,60 | 1 283 367,78 | | | | | |
| н2У | — | — | 352 589,39 | 1 283 374,14 | | | | | |
| н3У | — | — | 352 567,41 | 1 283 396,48 | | | | | |
| н4У | — | — | 352 552,09 | 1 283 358,81 | | — | | | |
| 4 | 352 588,98 | 1 283 374,13 | — | — | | | | | |
| 1 | 352 567,48 | 1 283 396,01 | — | — | | | | | |

| | | | | | | |
|--|--|----------------------------------|---|---|--|---|
| 2. Сведения о частях границ уточняемого земельного участка с кадастровым номером | | | | 57:10:0050701:159 | | : |
| Обозначение части границ | | Горизонтальное проложение (S), м | Описание прохождения части границ | Сведения о согласовании местоположения границ (согласовано/спорное) | | |
| от т. | до т. | | | | | |
| 1 | 2 | 3 | 4 | 5 | | |
| 3 | н1У | 21,79 | - | согласовано | | |
| н1У | н2У | 6,95 | | | | |
| н2У | н3У | 31,34 | | | | |
| н3У | н4У | 40,67 | | | | |
| н4У | 3 | 29,00 | | | | |
| 3. Сведения о характеристиках уточняемого земельного участка с кадастровым номером | | | | 57:10:0050701:159 | | : |
| № п/п | Наименование характеристики | | Значение характеристики | | | |
| 1 | 2 | | 3 | | | |
| 1. | Адрес земельного участка | | — | | | |
| 1.1. | Сведения о местоположении земельного участка (при отсутствии адреса) в структурированном в соответствии с федеральной информационной адресной системой виде | | Российская Федерация, Орловская область, Орловский р-н, Сабуровский с/с | | | |
| 1.2. | Дополнительные сведения о местоположении земельного участка | | — | | | |
| 2. | Площадь земельного участка ± величина погрешности определения (вычисления) площади (Р ± ΔР), м² | | 998 ± 22,00 | | | |
| 3. | Формула, примененная для вычисления предельной погрешности определения площади земельного участка, с подставленными значениями и итоговые (вычисленные) значения | | 3,5*0,20*√(998,00) = 22 | | | |
| 4. | Площадь земельного участка согласно сведениям Единого государственного реестра недвижимости (Ркад), м² | | 984,00 | | | |
| 5. | Оценка расхождения Р и Ркад (Р - Ркад), м² | | 14 | | | |
| 6. | Предельный минимальный и максимальный размеры земельного участка (Рмин и Рмакс), м² | | Рмин = Рмин = 400 Рмакс = Рмакс = 2 500 | | | |
| 7. | Кадастровый или иной государственный учетный номер (инвентарный) здания, сооружения, объекта незавершенного строительства, расположенного на земельном участке | | — | | | |
| 8. | Вид (виды) разрешенного использования | | Для коллективного садоводства | | | |
| 8.1. | Дополнительные сведения об использовании земельного участка | | — | | | |

| | | | | | | | |
|--|---|--------------|--|--------------|--|--|-----------------------------------|
| 1 | 2 | | | | 3 | | |
| 9. | Сведения о земельных участках (землях общего пользования, территории общего пользования), посредством которых обеспечивается доступ | | | | Земли общего пользования | | |
| 10. | Иные сведения | | | | — | | |
| 4. Пояснения к сведениям об уточняемом земельном участке с кадастровым номером | | | | | 57:10:0050701:159 | | |
| 1. | — | | | | | | |
| 1. Сведения о характерных точках границ уточняемого земельного участка с кадастровым номером | | | | | 57:10:0050701:382 | | |
| Система координат | | | | | МСК-57 зона 1 | | |
| | | | | | Зона № 1 | | |
| Обоз- начение харак- терных точек границ | Координаты, м | | | | Метод определения координат | Формулы, примененные для расчета средней квадратической погрешности определения координат характерных точек границ (Mt), с подставленными в такие формулы значениями и итоговые (вычисленные) значения Mt, м | Описание закрепления точки |
| | содержатся в Едином государственном реестре недвижимости | | определены в результате выполнения комплексных кадастровых работ | | | | |
| | X | Y | X | Y | | | |
| 1 | 2 | 3 | 4 | 5 | 6 | 7 | 8 |
| 1 | 352 571,23 | 1 283 327,84 | — | — | Метод спутниковых геодезических измерений (определений) | 0,10 | Угол забора (изгороди, ограды) |
| 2 | 352 577,62 | 1 283 345,86 | 352 577,62 | 1 283 345,86 | | | |
| 3 | 352 578,77 | 1 283 347,45 | 352 578,77 | 1 283 347,45 | | | |
| н1У | — | — | 352 552,09 | 1 283 358,81 | | | |
| н2У | — | — | 352 543,19 | 1 283 337,59 | | | |
| н3У | — | — | 352 571,19 | 1 283 327,69 | | | |
| 4 | 352 557,14 | 1 283 356,60 | — | — | | | |
| 5 | 352 552,02 | 1 283 358,78 | — | — | 0,10 | | |
| | | | | | — | | |

| 1 | 2 | 3 | 4 | 5 | 6 | 7 | 8 |
|---|------------|--------------|---|---|---|------|--------------------------------|
| 6 | 352 543,26 | 1 283 337,75 | — | — | Метод спутниковых геодезических измерений (определений) | 0,10 | Угол забора (изгороди, ограды) |
| 7 | 352 549,76 | 1 283 335,62 | — | — | | | |
| 1 | 352 571,23 | 1 283 327,84 | — | — | | | |

2. Сведения о частях границ уточняемого земельного участка с кадастровым номером 57:10:0050701:382 :

| Обозначение части границ | | Горизонтальное проложение (S), м | Описание прохождения части границ | Сведения о согласовании местоположения границ (согласовано/спорное) |
|--------------------------|-------|----------------------------------|-----------------------------------|---|
| от т. | до т. | | | |
| 1 | 2 | 3 | 4 | 5 |
| 2 | 3 | 1,96 | | согласовано |
| 3 | н1У | 29,00 | | |
| н1У | н2У | 23,01 | | |
| н2У | н3У | 29,70 | | |
| н3У | 2 | 19,27 | | |

3. Сведения о характеристиках уточняемого земельного участка с кадастровым номером 57:10:0050701:382 :

| № п/п | Наименование характеристики | Значение характеристики |
|-------|--|--|
| 1 | 2 | 3 |
| 1. | Адрес земельного участка | — |
| 1.1. | Сведения о местоположении земельного участка (при отсутствии адреса) в структурированном в соответствии с федеральной информационной адресной системой виде | Российская Федерация, Орловская область, Сабуровский с/с |
| 1.2. | Дополнительные сведения о местоположении земельного участка | — |
| 2. | Площадь земельного участка ± величина погрешности определения (вычисления) площади ($P \pm \Delta P$), м² | $642 \pm 18,00$ |
| 3. | Формула, примененная для вычисления предельной погрешности определения площади земельного участка, с подставленными значениями и итоговые (вычисленные) значения | $3,5 \cdot 0,20 \cdot \sqrt{(642,00)} = 18$ |
| 4. | Площадь земельного участка согласно сведениям Единого государственного реестра недвижимости (Ркад), м² | 635,00 |
| 5. | Оценка расхождения Р и Ркад ($P - P_{\text{кад}}$), м² | 7 |

| | | | | | | | |
|--|--|--------------|--|--------------|--|--|-----------------------------------|
| 1 | 2 | | | | 3 | | |
| 6. | Предельный минимальный и максимальный размеры земельного участка (Рмин и Рмакс), м² | | | | Рмин = Рмин = 400 Рмакс = Рмакс = 2 500 | | |
| 7. | Кадастровый или иной государственный учетный номер (инвентарный) здания, сооружения, объекта незавершенного строительства, расположенного на земельном участке | | | | — | | |
| 8. | Вид (виды) разрешенного использования | | | | Ведение садоводства | | |
| 8.1. | Дополнительные сведения об использовании земельного участка | | | | — | | |
| 9. | Сведения о земельных участках (землях общего пользования, территории общего пользования), посредством которых обеспечивается доступ | | | | Земли общего пользования | | |
| 10. | Иные сведения | | | | — | | |
| 4. Пояснения к сведениям об уточняемом земельном участке с кадастровым номером | | | | | 57:10:0050701:382 : | | |
| 1. | — | | | | | | |
| 1. Сведения о характерных точках границ уточняемого земельного участка с кадастровым номером | | | | | 57:10:0050701:156 : | | |
| Система координат МСК-57 зона 1 | | | | | Зона № 1 | | |
| Обоз- начение харак- терных точек границ | Координаты, м | | | | Метод определения координат | Формулы, примененные для расчета средней квадратической погрешности определения координат характерных точек границ (Mt), с подставленными в такие формулы значениями и итоговые (вычисленные) значения Mt, м | Описание закрепления точки |
| | содержатся в Едином государственном реестре недвижимости | | определены в результате выполнения комплексных кадастровых работ | | | | |
| | X | Y | X | Y | | | |
| 1 | 2 | 3 | 4 | 5 | 6 | 7 | 8 |
| 1 | 352 563,99 | 1 283 311,82 | 352 563,99 | 1 283 311,82 | Метод спутниковых геодезических измерений (определений) | $\sqrt{(0,07^2 + 0,07^2)} = 0,10$ | Угол забора (изгороди, ограды) |
| 2 | 352 568,65 | 1 283 322,39 | — | — | | 0,20 | |
| 3 | 352 571,17 | 1 283 327,59 | — | — | | | |
| n1Y | — | — | 352 571,19 | 1 283 327,69 | | $\sqrt{(0,07^2 + 0,07^2)} = 0,10$ | |
| 4 | 352 560,37 | 1 283 331,47 | — | — | | 0,20 | |

| 1 | 2 | 3 | 4 | 5 | 6 | 7 | 8 |
|-----|------------|--------------|------------|--------------|---|-----------------------------------|--------------------------------|
| н2У | — | — | 352 543,19 | 1 283 337,59 | Метод спутниковых геодезических измерений (определений) | $\sqrt{(0,07^2 + 0,07^2)} = 0,10$ | Угол забора (изгороди, ограды) |
| 5 | 352 543,17 | 1 283 337,47 | — | — | | 0,20 | |
| 6 | 352 539,87 | 1 283 329,74 | — | — | | | |
| н3У | — | — | 352 539,81 | 1 283 329,93 | | $\sqrt{(0,07^2 + 0,07^2)} = 0,10$ | |
| 7 | 352 536,18 | 1 283 318,56 | — | — | | 0,20 | |
| н4У | — | — | 352 536,10 | 1 283 318,67 | | $\sqrt{(0,07^2 + 0,07^2)} = 0,10$ | |
| 8 | 352 550,21 | 1 283 315,23 | — | — | | 0,20 | |
| 9 | 352 558,73 | 1 283 313,25 | 352 558,73 | 1 283 313,25 | | $\sqrt{(0,07^2 + 0,07^2)} = 0,10$ | |
| 10 | 352 558,84 | 1 283 313,22 | — | — | | 0,20 | |
| 1 | 352 563,99 | 1 283 311,82 | 352 563,99 | 1 283 311,82 | | $\sqrt{(0,07^2 + 0,07^2)} = 0,10$ | |

2. Сведения о частях границ уточняемого земельного участка с кадастровым номером
57:10:0050701:156
:

| Обозначение части границ | | Горизонтальное проложение (S), м | Описание прохождения части границ | Сведения о согласовании местоположения границ (согласовано/спорное) |
|--------------------------|-------|----------------------------------|-----------------------------------|---|
| от т. | до т. | | | |
| 1 | 2 | 3 | 4 | 5 |
| 1 | н1У | 17,43 | - | согласовано |
| н1У | н2У | 29,70 | | |
| н2У | н3У | 8,37 | | |
| н3У | н4У | 11,86 | | |
| н4У | 9 | 23,27 | | |
| 9 | 1 | 5,45 | | |

3. Сведения о характеристиках уточняемого земельного участка с кадастровым номером
57:10:0050701:156
:

| № п/п | Наименование характеристики | Значение характеристики |
|-------|-----------------------------|-------------------------|
| 1 | 2 | 3 |

| 1 | 2 | 3 |
|---|--|---|
| 1. | Адрес земельного участка | — |
| 1.1. | Сведения о местоположении земельного участка (при отсутствии адреса) в структурированном в соответствии с федеральной информационной адресной системой виде | Российская Федерация, Орловская область, Орловский р-н, Сабуровское с/с |
| 1.2. | Дополнительные сведения о местоположении земельного участка | — |
| 2. | Площадь земельного участка \pm величина погрешности определения (вычисления) площади ($P \pm \Delta P$), м ² | $549 \pm 16,00$ |
| 3. | Формула, примененная для вычисления предельной погрешности определения площади земельного участка, с подставленными значениями и итоговые (вычисленные) значения | $3,5*0,20*\sqrt{(549,00)} = 16$ |
| 4. | Площадь земельного участка согласно сведениям Единого государственного реестра недвижимости (Ркад), м ² | 545,00 |
| 5. | Оценка расхождения Р и Ркад ($P - P_{кад}$), м ² | 4 |
| 6. | Предельный минимальный и максимальный размеры земельного участка ($P_{мин}$ и $P_{макс}$), м ² | $P_{мин} = P_{мин} = 400$ $P_{макс} = P_{макс} = 2\ 500$ |
| 7. | Кадастровый или иной государственный учетный номер (инвентарный) здания, сооружения, объекта незавершенного строительства, расположенного на земельном участке | — |
| 8. | Вид (виды) разрешенного использования | Для коллективного садоводства |
| 8.1. | Дополнительные сведения об использовании земельного участка | — |
| 9. | Сведения о земельных участках (землях общего пользования, территории общего пользования), посредством которых обеспечивается доступ | Земли общего пользования |
| 10. | Иные сведения | — |
| 4. Пояснения к сведениям об уточняемом земельном участке с кадастровым номером | | 57:10:0050701:156 : |
| 1. | — | |

| 1. Сведения о характерных точках границ уточняемого земельного участка с кадастровым номером | | | | | 57:10:0050701:189 | | |
|--|--|--------------|--|--------------|--|--|-----------------------------------|
| Система координат | | | | | МСК-57 зона 1 | | |
| | | | | | Зона № 1 | | |
| Обоз- начение харак- терных точек границ | Координаты, м | | | | Метод определения координат | Формулы, примененные для расчета средней квадратической погрешности определения координат характерных точек границ (Mt), с подставленными в такие формулы значениями и итоговые (вычисленные) значения Mt, м | Описание закрепления точки |
| | содержатся в Едином государственном реестре недвижимости | | определены в результате выполнения комплексных кадастровых работ | | | | |
| | X | Y | X | Y | | | |
| 1 | 2 | 3 | 4 | 5 | 6 | 7 | 8 |
| 1 | 352 544,31 | 1 283 283,89 | — | — | Метод спутниковых геодезических измерений (определений) | 0,08 | Угол забора (изгороди, ограды) |
| 2 | 352 551,53 | 1 283 286,97 | — | — | | | |
| 3 | 352 553,54 | 1 283 290,29 | — | — | | | |
| 4 | 352 558,64 | 1 283 312,86 | — | — | | | |
| 5 | 352 536,08 | 1 283 318,50 | — | — | | | |
| 6 | 352 527,20 | 1 283 292,25 | — | — | | | |
| н1У | — | — | 352 544,25 | 1 283 283,82 | | $\sqrt{(0,07^2 + 0,07^2)} = 0,10$ | |
| н2У | — | — | 352 551,56 | 1 283 286,95 | | | |
| н3У | — | — | 352 553,56 | 1 283 290,27 | | | |
| н4У | — | — | 352 558,73 | 1 283 313,25 | | | |
| н5У | — | — | 352 536,10 | 1 283 318,67 | | | |
| н6У | — | — | 352 527,83 | 1 283 291,84 | | | |

| | | | | | | | |
|--|--|----------------------------------|-----------------------------------|---|--|------|--------------------------------|
| 1 | 2 | 3 | 4 | 5 | 6 | 7 | 8 |
| 1 | 352 544,31 | 1 283 283,89 | — | — | Метод спутниковых геодезических измерений (определений) | 0,08 | Угол забора (изгороди, ограды) |
| 2. Сведения о частях границ уточняемого земельного участка с кадастровым номером | | | | | 57:10:0050701:189 | | |
| Обозначение части границ | | Горизонтальное проложение (S), м | Описание прохождения части границ | | Сведения о согласовании местоположения границ (согласовано/спорное) | | |
| от т. | до т. | | | | | | |
| 1 | 2 | 3 | 4 | | 5 | | |
| н1У | н2У | 7,95 | - | | согласовано | | |
| н2У | н3У | 3,88 | | | | | |
| н3У | н4У | 23,55 | | | | | |
| н4У | н5У | 23,27 | | | | | |
| н5У | н6У | 28,08 | | | | | |
| н6У | н1У | 18,27 | | | | | |
| 3. Сведения о характеристиках уточняемого земельного участка с кадастровым номером | | | | | 57:10:0050701:189 | | |
| № п/п | Наименование характеристики | | | | Значение характеристики | | |
| 1 | 2 | | | | 3 | | |
| 1. | Адрес земельного участка | | | | русская Федерация, Орловская область, м.о. Орловский, п Дружный, тер. СНТ Ветеран-2, з/у 136 | | |
| 1.1. | Сведения о местоположении земельного участка (при отсутствии адреса) в структурированном в соответствии с федеральной информационной адресной системой виде | | | | — | | |
| 1.2. | Дополнительные сведения о местоположении земельного участка | | | | — | | |
| 2. | Площадь земельного участка ± величина погрешности определения (вычисления) площади (Р ± ΔР), м² | | | | 725 ± 19,00 | | |
| 3. | Формула, примененная для вычисления предельной погрешности определения площади земельного участка, с подставленными значениями и итоговые (вычисленные) значения | | | | 3,5*0,20*√(725,00) = 19 | | |
| 4. | Площадь земельного участка согласно сведениям Единого государственного реестра недвижимости (Ркад), м² | | | | 726,00 | | |
| 5. | Оценка расхождения Р и Ркад (Р - Ркад), м² | | | | 1 | | |
| 6. | Предельный минимальный и максимальный размеры земельного участка (Рмин и Рмакс), м² | | | | Рмин = Рмин = 400 Рмакс = Рмакс = 2 500 | | |

| | | | | | | | |
|--|--|--------------|--|--------------|---|--|--------------------------------|
| 1 | 2 | | | | 3 | | |
| 7. | Кадастровый или иной государственный учетный номер (инвентарный) здания, сооружения, объекта незавершенного строительства, расположенного на земельном участке | | | | — | | |
| 8. | Вид (виды) разрешенного использования | | | | Для ведения садоводства | | |
| 8.1. | Дополнительные сведения об использовании земельного участка | | | | — | | |
| 9. | Сведения о земельных участках (землях общего пользования, территории общего пользования), посредством которых обеспечивается доступ | | | | Земли общего пользования | | |
| 10. | Иные сведения | | | | — | | |
| 4. Пояснения к сведениям об уточняемом земельном участке с кадастровым номером | | | | | 57:10:0050701:189 | | |
| 1. | — | | | | | | |
| 1. Сведения о характерных точках границ уточняемого земельного участка с кадастровым номером | | | | | 57:10:0050701:165 | | |
| Система координат МСК-57 зона 1 | | | | | Зона № 1 | | |
| Обоз- начение харак- терных точек границ | Координаты, м | | | | Метод определения координат | Формулы, примененные для расчета средней квадратической погрешности определения координат характерных точек границ (Mt), с подставленными в такие формулы значениями и итоговые (вычисленные) значения Mt, м | Описание закрепления точки |
| | содержатся в Едином государственном реестре недвижимости | | определены в результате выполнения комплексных кадастровых работ | | | | |
| | X | Y | X | Y | | | |
| 1 | 2 | 3 | 4 | 5 | 6 | 7 | 8 |
| 1 | 352 628,35 | 1 283 335,04 | — | — | Метод спутниковых геодезических измерений (определений) | 0,30 | Угол забора (изгороди, ограды) |
| 2 | 352 605,92 | 1 283 360,02 | — | — | | | |
| 3 | 352 593,88 | 1 283 372,66 | — | — | | | |
| 4 | 352 586,56 | 1 283 367,82 | — | — | | | |
| 5 | 352 578,77 | 1 283 347,45 | 352 578,77 | 1 283 347,45 | | | |
| n1Y | — | — | 352 605,29 | 1 283 320,97 | | | |
| | | | | | | $\sqrt{(0,07^2 + 0,07^2)} = 0,10$ | |

| | | | | | | | |
|--|---|----------------------------------|-----------------------------------|---|---|-----------------------------------|--------------------------------|
| 1 | 2 | 3 | 4 | 5 | 6 | 7 | 8 |
| н2У | — | — | 352 628,36 | 1 283 335,00 | Метод спутниковых геодезических измерений (определений) | $\sqrt{(0,07^2 + 0,07^2)} = 0,10$ | Угол забора (изгороди, ограды) |
| н3У | — | — | 352 593,87 | 1 283 372,67 | | | |
| н4У | — | — | 352 586,60 | 1 283 367,78 | | | |
| 6 | 352 604,87 | 1 283 321,54 | — | — | | | |
| 7 | 352 605,32 | 1 283 321,15 | — | — | | | |
| 1 | 352 628,35 | 1 283 335,04 | — | — | | | |
| 2. Сведения о частях границ уточняемого земельного участка с кадастровым номером | | | | | | 57:10:0050701:165 : | |
| Обозначение части границ | | Горизонтальное проложение (S), м | Описание прохождения части границ | | Сведения о согласовании местоположения границ (согласовано/спорное) | | |
| от т. | до т. | | | | | | |
| 1 | 2 | 3 | 4 | | 5 | | |
| 5 | н1У | 37,48 | - | | согласовано | | |
| н1У | н2У | 27,00 | | | | | |
| н2У | н3У | 51,07 | | | | | |
| н3У | н4У | 8,76 | | | | | |
| н4У | 5 | 21,79 | | | | | |
| 3. Сведения о характеристиках уточняемого земельного участка с кадастровым номером | | | | | | 57:10:0050701:165 : | |
| № п/п | Наименование характеристики | | | Значение характеристики | | | |
| 1 | 2 | | | 3 | | | |
| 1. | Адрес земельного участка | | | — | | | |
| 1.1. | Сведения о местоположении земельного участка (при отсутствии адреса) в структурированном в соответствии с федеральной информационной адресной системой виде | | | Российская Федерация, Орловская область, Орловский р-н, Сабуровское с/с | | | |
| 1.2. | Дополнительные сведения о местоположении земельного участка | | | — | | | |
| 2. | Площадь земельного участка ± величина погрешности определения (вычисления) площади (P ± ΔP), м² | | | 1 266 ± 25,00 | | | |

| 1 | 2 | 3 |
|------|--|--|
| 3. | Формула, примененная для вычисления предельной погрешности определения площади земельного участка, с подставленными значениями и итоговые (вычисленные) значения | $3,5 \cdot 0,20 \cdot \sqrt{(1\ 266,00)} = 25$ |
| 4. | Площадь земельного участка согласно сведениям Единого государственного реестра недвижимости (Ркад), м² | 1 271,00 |
| 5. | Оценка расхождения Р и Ркад (Р - Ркад), м² | 5 |
| 6. | Предельный минимальный и максимальный размеры земельного участка (Рмин и Рмакс), м² | Рмин = Рмин = 400 Рмакс = Рмакс = 2 500 |
| 7. | Кадастровый или иной государственный учетный номер (инвентарный) здания, сооружения, объекта незавершенного строительства, расположенного на земельном участке | — |
| 8. | Вид (виды) разрешенного использования | Для коллективного садоводства |
| 8.1. | Дополнительные сведения об использовании земельного участка | — |
| 9. | Сведения о земельных участках (землях общего пользования, территории общего пользования), посредством которых обеспечивается доступ | Земли общего пользования |
| 10. | Иные сведения | — |

4. Пояснения к сведениям об уточняемом земельном участке с кадастровым номером 57:10:0050701:165 :

| | |
|----|---|
| 1. | — |
|----|---|

1. Сведения о характерных точках границ уточняемого земельного участка с кадастровым номером 57:10:0050501:429 :
Система координат МСК-57 зона 1 Зона № 1

| Обоз- начение харак- терных точек границ | Координаты, м | | | | Метод определения координат | Формулы, примененные для расчета средней квадратической погрешности определения координат характерных точек границ (Mt), с подставленными в такие формулы значениями и итоговые (вычисленные) значения Mt, м | Описание закрепления точки |
|---|--|--------------|--|---|--|--|-----------------------------------|
| | содержатся в Едином государственном реестре недвижимости | | определены в результате выполнения комплексных кадастровых работ | | | | |
| | X | Y | X | Y | | | |
| 1 | 2 | 3 | 4 | 5 | 6 | 7 | 8 |
| 1 | 352 571,23 | 1 283 327,84 | — | — | Метод спутниковых геодезических измерений (определений) | 0,10 | Угол забора (изгороди, ограды) |

| 1 | 2 | 3 | 4 | 5 | 6 | 7 | 8 |
|-----|------------|--------------|------------|--------------|---|-----------------------------------|--------------------------------|
| 2 | 352 587,07 | 1 283 308,80 | — | — | Метод спутниковых геодезических измерений (определений) | 0,10 | Угол забора (изгороди, ограды) |
| 3 | 352 604,88 | 1 283 320,62 | — | — | | | |
| 4 | 352 577,62 | 1 283 345,86 | 352 577,62 | 1 283 345,86 | | $\sqrt{(0,07^2 + 0,07^2)} = 0,10$ | |
| н4У | — | — | 352 571,19 | 1 283 327,69 | | | |
| н3У | — | — | 352 587,07 | 1 283 308,79 | | | |
| н2У | — | — | 352 605,29 | 1 283 320,97 | | | |
| н1У | — | — | 352 578,77 | 1 283 347,45 | | | |
| 1 | 352 571,23 | 1 283 327,84 | — | — | | 0,10 | |

2. Сведения о частях границ уточняемого земельного участка с кадастровым номером 57:10:0050501:429 :

| Обозначение части границ | | Горизонтальное проложение (S), м | Описание прохождения части границ | Сведения о согласовании местоположения границ (согласовано/спорное) |
|--------------------------|-------|----------------------------------|-----------------------------------|---|
| от т. | до т. | | | |
| 1 | 2 | 3 | 4 | 5 |
| 4 | н4У | 19,27 | — | согласовано |
| н4У | н3У | 24,69 | | |
| н3У | н2У | 21,92 | | |
| н2У | н1У | 37,48 | | |
| н1У | 4 | 1,96 | | |

3. Сведения о характеристиках уточняемого земельного участка с кадастровым номером 57:10:0050501:429 :

| № п/п | Наименование характеристики | Значение характеристики |
|-------|-----------------------------|-------------------------|
| 1 | 2 | 3 |

| 1 | 2 | 3 |
|---|--|---|
| 1. | Адрес земельного участка | Российская Федерация, Орловская область, м.о. Орловский, п Дружный, тер. СНТ Ветеран-2, ул Березовая, з/у 157 |
| 1.1. | Сведения о местоположении земельного участка (при отсутствии адреса) в структурированном в соответствии с федеральной информационной адресной системой виде | — |
| 1.2. | Дополнительные сведения о местоположении земельного участка | — |
| 2. | Площадь земельного участка \pm величина погрешности определения (вычисления) площади ($P \pm \Delta P$), м ² | $637 \pm 18,00$ |
| 3. | Формула, примененная для вычисления предельной погрешности определения площади земельного участка, с подставленными значениями и итоговые (вычисленные) значения | $3,5*0,20*\sqrt{(637,00)} = 18$ |
| 4. | Площадь земельного участка согласно сведениям Единого государственного реестра недвижимости (Ркад), м ² | 590,00 |
| 5. | Оценка расхождения Р и Ркад ($P - P_{кад}$), м ² | 47 |
| 6. | Предельный минимальный и максимальный размеры земельного участка ($P_{мин}$ и $P_{макс}$), м ² | $P_{мин} = P_{мин} = 400$ $P_{макс} = P_{макс} = 2\ 500$ |
| 7. | Кадастровый или иной государственный учетный номер (инвентарный) здания, сооружения, объекта незавершенного строительства, расположенного на земельном участке | — |
| 8. | Вид (виды) разрешенного использования | Для ведения садоводства |
| 8.1. | Дополнительные сведения об использовании земельного участка | — |
| 9. | Сведения о земельных участках (землях общего пользования, территории общего пользования), посредством которых обеспечивается доступ | Земли общего пользования |
| 10. | Иные сведения | — |
| 4. Пояснения к сведениям об уточняемом земельном участке с кадастровым номером | | 57:10:0050501:429 : |
| 1. | — | |

| 1. Сведения о характерных точках границ уточняемого земельного участка с кадастровым номером | | | | | 57:10:0050701:172 | | | | |
|--|--|--------------|--|--------------|--|--|-----------------------------------|------|--|
| Система координат | | | | | МСК-57 зона 1 | | | | |
| Обоз- начение харак- терных точек границ | Координаты, м | | | | Метод определения координат | Формулы, примененные для расчета средней квадратической погрешности определения координат характерных точек границ (Mt), с подставленными в такие формулы значениями и итоговые (вычисленные) значения Mt, м | Описание закрепления точки | | |
| | содержатся в Едином государственном реестре недвижимости | | определены в результате выполнения комплексных кадастровых работ | | | | | | |
| | X | Y | X | Y | | | | | |
| 1 | 2 | 3 | 4 | 5 | 6 | 7 | 8 | | |
| 1 | 352 587,07 | 1 283 308,80 | — | — | Метод спутниковых геодезических измерений (определений) | 0,10 | Угол забора (изгороди, ограды) | | |
| 2 | 352 571,23 | 1 283 327,84 | — | — | | 0,20 | | | |
| 3 | 352 571,17 | 1 283 327,59 | — | — | | $\sqrt{(0,07^2 + 0,07^2)} = 0,10$ | | | |
| 4 | 352 568,65 | 1 283 322,39 | — | — | | 0,20 | | | |
| 5 | 352 563,99 | 1 283 311,82 | 352 563,99 | 1 283 311,82 | | $\sqrt{(0,07^2 + 0,07^2)} = 0,10$ | | | |
| 6 | 352 558,84 | 1 283 313,22 | — | — | | 0,20 | | | |
| 7 | 352 558,73 | 1 283 313,25 | 352 558,73 | 1 283 313,25 | | $\sqrt{(0,07^2 + 0,07^2)} = 0,10$ | | | |
| н1У | — | — | 352 553,56 | 1 283 290,27 | | | | | |
| н2У | — | — | 352 556,29 | 1 283 287,28 | | | | | |
| н3У | — | — | 352 587,07 | 1 283 308,79 | | | | | |
| н4У | — | — | 352 571,19 | 1 283 327,69 | | | | | |
| 8 | 352 558,64 | 1 283 312,86 | — | — | | | | 0,08 | |

| 1 | 2 | 3 | 4 | 5 | 6 | 7 | 8 |
|----|------------|--------------|---|---|---|------|--------------------------------|
| 9 | 352 553,54 | 1 283 290,29 | — | — | Метод спутниковых геодезических измерений (определений) | 0,08 | Угол забора (изгороди, ограды) |
| 10 | 352 551,53 | 1 283 286,97 | — | — | | | |
| 11 | 352 544,31 | 1 283 283,89 | — | — | | | |
| 12 | 352 546,24 | 1 283 279,90 | — | — | | 0,20 | |
| 13 | 352 553,05 | 1 283 284,70 | — | — | | | |
| 1 | 352 587,07 | 1 283 308,80 | — | — | | | |

2. Сведения о частях границ уточняемого земельного участка с кадастровым номером 57:10:0050701:172 :

| Обозначение части границ | | Горизонтальное проложение (S), м | Описание прохождения части границ | Сведения о согласовании местоположения границ (согласовано/спорное) |
|--------------------------|-------|----------------------------------|-----------------------------------|---|
| от т. | до т. | | | |
| 1 | 2 | 3 | 4 | 5 |
| 5 | 7 | 5,45 | - | согласовано |
| 7 | н1У | 23,55 | | |
| н1У | н2У | 4,05 | | |
| н2У | н3У | 37,55 | | |
| н3У | н4У | 24,69 | | |
| н4У | 5 | 17,43 | | |

3. Сведения о характеристиках уточняемого земельного участка с кадастровым номером 57:10:0050701:172 :

| № п/п | Наименование характеристики | Значение характеристики |
|-------|---|---|
| 1 | 2 | 3 |
| 1. | Адрес земельного участка | — |
| 1.1. | Сведения о местоположении земельного участка (при отсутствии адреса) в структурированном в соответствии с федеральной информационной адресной системой виде | Российская Федерация, Орловская область, Орловский р-н, Сабуровское с/с |
| 1.2. | Дополнительные сведения о местоположении земельного участка | — |
| 2. | Площадь земельного участка ± величина погрешности определения (вычисления) площади ($P \pm \Delta P$), м² | 598 ± 17,00 |

| 1 | 2 | 3 |
|------|--|--|
| 3. | Формула, примененная для вычисления предельной погрешности определения площади земельного участка, с подставленными значениями и итоговые (вычисленные) значения | $3,5*0,20*\sqrt{(598,00)} = 17$ |
| 4. | Площадь земельного участка согласно сведениям Единого государственного реестра недвижимости (Ркад), м² | 648,00 |
| 5. | Оценка расхождения Р и Ркад (Р - Ркад), м² | 50 |
| 6. | Предельный минимальный и максимальный размеры земельного участка (Рмин и Рмакс), м² | Рмин = Рмин = 400 Рмакс = Рмакс = 2 500 |
| 7. | Кадастровый или иной государственный учетный номер (инвентарный) здания, сооружения, объекта незавершенного строительства, расположенного на земельном участке | — |
| 8. | Вид (виды) разрешенного использования | Для садоводства |
| 8.1. | Дополнительные сведения об использовании земельного участка | — |
| 9. | Сведения о земельных участках (землях общего пользования, территории общего пользования), посредством которых обеспечивается доступ | Земли общего пользования |
| 10. | Иные сведения | — |

4. Пояснения к сведениям об уточняемом земельном участке с кадастровым номером 57:10:0050701:172 :

| | |
|----|---|
| 1. | — |
|----|---|

1. Сведения о характерных точках границ уточняемого земельного участка с кадастровым номером 57:10:0050701:88 :

Система координат МСК-57 зона 1 Зона № 1

| Обоз- начение харак- терных точек границ | Координаты, м | | | | Метод определения координат | Формулы, примененные для расчета средней квадратической погрешности определения координат характерных точек границ (Mt), с подставленными в такие формулы значениями и итоговые (вычисленные) значения Mt, м | Описание закрепления точки |
|---|--|--------------|--|--------------|--|--|-----------------------------------|
| | содержатся в Едином государственном реестре недвижимости | | определены в результате выполнения комплексных кадастровых работ | | | | |
| | X | Y | X | Y | | | |
| 1 | 2 | 3 | 4 | 5 | 6 | 7 | 8 |
| 1 | 352 246,92 | 1 283 137,38 | 352 246,92 | 1 283 137,38 | Метод спутниковых геодезических измерений (определений) | $\sqrt{(0,07^2 + 0,07^2)} = 0,10$ | Угол забора (изгороди, ограды) |

| 1 | 2 | 3 | 4 | 5 | 6 | 7 | 8 |
|-----|------------|--------------|------------|--------------|---|-----------------------------------|--------------------------------|
| н1У | — | — | 352 261,83 | 1 283 123,90 | Метод спутниковых геодезических измерений (определений) | $\sqrt{(0,07^2 + 0,07^2)} = 0,10$ | Угол забора (изгороди, ограды) |
| 2 | 352 261,94 | 1 283 124,13 | — | — | | — | |
| н2У | — | — | 352 273,51 | 1 283 152,28 | | $\sqrt{(0,07^2 + 0,07^2)} = 0,10$ | |
| 3 | 352 273,48 | 1 283 152,53 | — | — | | 7,50 | |
| н3У | — | — | 352 257,86 | 1 283 165,61 | | $\sqrt{(0,07^2 + 0,07^2)} = 0,10$ | |
| 4 | 352 257,70 | 1 283 165,57 | — | — | | 7,50 | |
| 1 | 352 246,92 | 1 283 137,38 | 352 246,92 | 1 283 137,38 | | $\sqrt{(0,07^2 + 0,07^2)} = 0,10$ | |

2. Сведения о частях границ уточняемого земельного участка с кадастровым номером
57:10:0050701:88
:

| Обозначение части границ | | Горизонтальное проложение (S), м | Описание прохождения части границ | Сведения о согласовании местоположения границ (согласовано/спорное) |
|--------------------------|-------|----------------------------------|-----------------------------------|---|
| от т. | до т. | | | |
| 1 | 2 | 3 | 4 | 5 |
| 1 | н1У | 20,10 | - | согласовано |
| н1У | н2У | 30,69 | | |
| н2У | н3У | 20,56 | | |
| н3У | 1 | 30,28 | | |

3. Сведения о характеристиках уточняемого земельного участка с кадастровым номером
57:10:0050701:88
:

| № п/п | Наименование характеристики | Значение характеристики |
|-------|---|--|
| 1 | 2 | 3 |
| 1. | Адрес земельного участка | — |
| 1.1. | Сведения о местоположении земельного участка (при отсутствии адреса) в структурированном в соответствии с федеральной информационной адресной системой виде | Российская Федерация, Орловская область, Орловский р-н |
| 1.2. | Дополнительные сведения о местоположении земельного участка | — |
| 2. | Площадь земельного участка ± величина погрешности определения (вычисления) площади (Р ± ΔР), м² | 584 ± 17,00 |

| 1 | 2 | 3 |
|------|--|--|
| 3. | Формула, примененная для вычисления предельной погрешности определения площади земельного участка, с подставленными значениями и итоговые (вычисленные) значения | $3,5*0,20*\sqrt{(584,00)} = 17$ |
| 4. | Площадь земельного участка согласно сведениям Единого государственного реестра недвижимости (Ркад), м² | 582,00 |
| 5. | Оценка расхождения Р и Ркад (Р - Ркад), м² | 2 |
| 6. | Предельный минимальный и максимальный размеры земельного участка (Рмин и Рмакс), м² | Рмин = Рмин = 400 Рмакс = Рмакс = 2 500 |
| 7. | Кадастровый или иной государственный учетный номер (инвентарный) здания, сооружения, объекта незавершенного строительства, расположенного на земельном участке | — |
| 8. | Вид (виды) разрешенного использования | Садоводство |
| 8.1. | Дополнительные сведения об использовании земельного участка | — |
| 9. | Сведения о земельных участках (землях общего пользования, территории общего пользования), посредством которых обеспечивается доступ | Земли общего пользования |
| 10. | Иные сведения | — |

4. Пояснения к сведениям об уточняемом земельном участке с кадастровым номером 57:10:0050701:88 :

| | |
|----|---|
| 1. | — |
|----|---|

1. Сведения о характерных точках границ уточняемого земельного участка с кадастровым номером 57:10:0050701:89 :
Система координат МСК-57 зона 1 Зона № 1

| Обоз- начение харак- терных точек границ | Координаты, м | | | | Метод определения координат | Формулы, примененные для расчета средней квадратической погрешности определения координат характерных точек границ (Mt), с подставленными в такие формулы значениями и итоговые (вычисленные) значения Mt, м | Описание закрепления точки |
|---|--|--------------|--|---|--|--|-----------------------------------|
| | содержатся в Едином государственном реестре недвижимости | | определены в результате выполнения комплексных кадастровых работ | | | | |
| | X | Y | X | Y | | | |
| 1 | 2 | 3 | 4 | 5 | 6 | 7 | 8 |
| 1 | 352 276,65 | 1 283 110,60 | — | — | Метод спутниковых геодезических измерений (определений) | 0,10 | Угол забора (изгороди, ограды) |

| 1 | 2 | 3 | 4 | 5 | 6 | 7 | 8 |
|-----|------------|--------------|------------|--------------|---|------|--------------------------------|
| 2 | 352 278,04 | 1 283 113,89 | — | — | Метод спутниковых геодезических измерений (определений) | 0,10 | Угол забора (изгороди, ограды) |
| 3 | 352 288,43 | 1 283 139,41 | — | — | | | |
| 4 | 352 273,48 | 1 283 152,53 | — | — | | | |
| 5 | 352 261,94 | 1 283 124,13 | — | — | | | |
| 6 | 352 273,11 | 1 283 113,73 | — | — | | | |
| 7 | 352 276,50 | 1 283 110,65 | — | — | | | |
| н1У | — | — | 352 276,53 | 1 283 110,37 | | | |
| н2У | — | — | 352 288,74 | 1 283 139,35 | | | |
| н3У | — | — | 352 273,51 | 1 283 152,28 | | | |
| н4У | — | — | 352 261,83 | 1 283 123,90 | | | |
| 1 | 352 276,65 | 1 283 110,60 | — | — | | 0,10 | |

2. Сведения о частях границ уточняемого земельного участка с кадастровым номером
57:10:0050701:89
:

| Обозначение части границ | | Горизонтальное проложение (S), м | Описание прохождения части границ | Сведения о согласовании местоположения границ (согласовано/спорное) |
|--------------------------|-------|----------------------------------|-----------------------------------|---|
| от т. | до т. | | | |
| 1 | 2 | 3 | 4 | 5 |
| н1У | н2У | 31,45 | - | согласовано |
| н2У | н3У | 19,98 | | |
| н3У | н4У | 30,69 | | |
| н4У | н1У | 19,98 | | |

3. Сведения о характеристиках уточняемого земельного участка с кадастровым номером
57:10:0050701:89
:

| № п/п | Наименование характеристики | Значение характеристики |
|-------|-----------------------------|-------------------------|
| 1 | 2 | 3 |

| 1 | 2 | 3 |
|---|--|---|
| 1. | Адрес земельного участка | — |
| 1.1. | Сведения о местоположении земельного участка (при отсутствии адреса) в структурированном в соответствии с федеральной информационной адресной системой виде | Российская Федерация, Орловская область, Орловский р-н |
| 1.2. | Дополнительные сведения о местоположении земельного участка | — |
| 2. | Площадь земельного участка \pm величина погрешности определения (вычисления) площади ($P \pm \Delta P$), м ² | $587 \pm 17,00$ |
| 3. | Формула, примененная для вычисления предельной погрешности определения площади земельного участка, с подставленными значениями и итоговые (вычисленные) значения | $3,5*0,20*\sqrt{(587,00)} = 17$ |
| 4. | Площадь земельного участка согласно сведениям Единого государственного реестра недвижимости (Ркад), м ² | 582,00 |
| 5. | Оценка расхождения Р и Ркад ($P - P_{кад}$), м ² | 5 |
| 6. | Предельный минимальный и максимальный размеры земельного участка ($P_{мин}$ и $P_{макс}$), м ² | $P_{мин} = P_{мин} = 400$ $P_{макс} = P_{макс} = 2\ 500$ |
| 7. | Кадастровый или иной государственный учетный номер (инвентарный) здания, сооружения, объекта незавершенного строительства, расположенного на земельном участке | — |
| 8. | Вид (виды) разрешенного использования | Для садоводства и огородничества |
| 8.1. | Дополнительные сведения об использовании земельного участка | — |
| 9. | Сведения о земельных участках (землях общего пользования, территории общего пользования), посредством которых обеспечивается доступ | Земли общего пользования |
| 10. | Иные сведения | — |
| 4. Пояснения к сведениям об уточняемом земельном участке с кадастровым номером | | 57:10:0050701:89 : |
| 1. | — | |

| 1. Сведения о характерных точках границ уточняемого земельного участка с кадастровым номером | | | | | | 57:10:0050701:90 | | | |
|--|--|--------------|--|---------------|--|--|-----------------------------------|----------|--|
| Система координат | | | | МСК-57 зона 1 | | | | Зона № 1 | |
| Обоз- начение харак- терных точек границ | Координаты, м | | | | Метод определения координат | Формулы, примененные для расчета средней квадратической погрешности определения координат характерных точек границ (Mt), с подставленными в такие формулы значениями и итоговые (вычисленные) значения Mt, м | Описание закрепления точки | | |
| | содержатся в Едином государственном реестре недвижимости | | определены в результате выполнения комплексных кадастровых работ | | | | | | |
| | X | Y | X | Y | | | | | |
| 1 | 2 | 3 | 4 | 5 | 6 | 7 | 8 | | |
| 1 | 352 312,92 | 1 283 116,75 | — | — | Метод спутниковых геодезических измерений (определений) | 0,10 | Угол забора (изгороди, ограды) | | |
| 2 | 352 312,12 | 1 283 118,83 | — | — | | | | | |
| 3 | 352 310,58 | 1 283 121,15 | — | — | | | | | |
| 4 | 352 306,44 | 1 283 124,89 | — | — | | | | | |
| 5 | 352 304,20 | 1 283 126,75 | — | — | | | | | |
| 6 | 352 299,14 | 1 283 130,79 | — | — | | | | | |
| 7 | 352 288,43 | 1 283 139,41 | — | — | | | | | |
| 8 | 352 278,04 | 1 283 113,89 | — | — | | | | | |
| 9 | 352 276,65 | 1 283 110,60 | — | — | | | | | |
| 10 | 352 284,36 | 1 283 101,85 | — | — | | | | | |
| н1У | — | — | 352 284,55 | 1 283 100,84 | | $\sqrt{(0,07^2 + 0,07^2)} = 0,10$ | | | |
| н2У | — | — | 352 312,29 | 1 283 111,68 | | | | | |

| | | | | | | | |
|--|---|----------------------------------|-----------------------------------|---|---|-----------------------------------|--------------------------------|
| 1 | 2 | 3 | 4 | 5 | 6 | 7 | 8 |
| н3У | — | — | 352 313,01 | 1 283 116,19 | Метод спутниковых геодезических измерений (определений) | $\sqrt{(0,07^2 + 0,07^2)} = 0,10$ | Угол забора (изгороди, ограды) |
| н4У | — | — | 352 310,69 | 1 283 121,37 | | | |
| н5У | — | — | 352 288,74 | 1 283 139,35 | | | |
| н6У | — | — | 352 276,53 | 1 283 110,37 | | | |
| н7У | — | — | 352 280,54 | 1 283 105,60 | | | |
| 1 | 352 312,92 | 1 283 116,75 | — | — | | 0,10 | |
| 2. Сведения о частях границ уточняемого земельного участка с кадастровым номером | | | | | | 57:10:0050701:90 | |
| Обозначение части границ | | Горизонтальное проложение (S), м | Описание прохождения части границ | | Сведения о согласовании местоположения границ (согласовано/спорное) | | |
| от т. | до т. | | | | | | |
| 1 | 2 | 3 | 4 | | 5 | | |
| н1У | н2У | 29,78 | - | | согласовано | | |
| н2У | н3У | 4,57 | | | | | |
| н3У | н4У | 5,68 | | | | | |
| н4У | н5У | 28,37 | | | | | |
| н5У | н6У | 31,45 | | | | | |
| н6У | н7У | 6,23 | | | | | |
| н7У | н1У | 6,22 | | | | | |
| 3. Сведения о характеристиках уточняемого земельного участка с кадастровым номером | | | | | | 57:10:0050701:90 | |
| № п/п | Наименование характеристики | | | Значение характеристики | | | |
| 1 | 2 | | | 3 | | | |
| 1. | Адрес земельного участка | | | — | | | |
| 1.1. | Сведения о местоположении земельного участка (при отсутствии адреса) в структурированном в соответствии с федеральной информационной адресной системой виде | | | Российская Федерация, Орловская область, Орловский р-н, Сабуровское с/с | | | |
| 1.2. | Дополнительные сведения о местоположении земельного участка | | | — | | | |
| 2. | Площадь земельного участка ± величина погрешности определения (вычисления) площади (Р ± ΔР), м² | | | 785 ± 20,00 | | | |

| | | | | | | | |
|--|--|--------------|--|---|---|--|--------------------------------|
| 1 | 2 | | | | 3 | | |
| 3. | Формула, примененная для вычисления предельной погрешности определения площади земельного участка, с подставленными значениями и итоговые (вычисленные) значения | | | | 3,5*0,20*√(785,00) = 20 | | |
| 4. | Площадь земельного участка согласно сведениям Единого государственного реестра недвижимости (Ркад), м² | | | | 700,00 | | |
| 5. | Оценка расхождения Р и Ркад (Р - Ркад), м² | | | | 85 | | |
| 6. | Предельный минимальный и максимальный размеры земельного участка (Рмин и Рмакс), м² | | | | Рмин = Рмин = 400 Рмакс = Рмакс = 2 500 | | |
| 7. | Кадастровый или иной государственный учетный номер (инвентарный) здания, сооружения, объекта незавершенного строительства, расположенного на земельном участке | | | | — | | |
| 8. | Вид (виды) разрешенного использования | | | | Для садоводства и огородничества | | |
| 8.1. | Дополнительные сведения об использовании земельного участка | | | | — | | |
| 9. | Сведения о земельных участках (землях общего пользования, территории общего пользования), посредством которых обеспечивается доступ | | | | Земли общего пользования | | |
| 10. | Иные сведения | | | | — | | |
| 4. Пояснения к сведениям об уточняемом земельном участке с кадастровым номером | | | | | 57:10:0050701:90 : | | |
| 1. | — | | | | | | |
| 1. Сведения о характерных точках границ уточняемого земельного участка с кадастровым номером | | | | | 57:10:0050701:85 : | | |
| Система координат МСК-57 зона 1 | | | | | Зона № 1 | | |
| Обозначение характерных точек границ | Координаты, м | | | | Метод определения координат | Формулы, примененные для расчета средней квадратической погрешности определения координат характерных точек границ (Mt), с подставленными в такие формулы значениями и итоговые (вычисленные) значения Mt, м | Описание закрепления точки |
| | содержатся в Едином государственном реестре недвижимости | | определены в результате выполнения комплексных кадастровых работ | | | | |
| | X | Y | X | Y | | | |
| 1 | 2 | 3 | 4 | 5 | 6 | 7 | 8 |
| 1 | 352 355,31 | 1 283 123,69 | — | — | Метод спутниковых геодезических измерений (определений) | 0,20 | Угол забора (изгороди, ограды) |

| 1 | 2 | 3 | 4 | 5 | 6 | 7 | 8 |
|-----|------------|--------------|------------|--------------|---|-----------------------------------|--------------------------------|
| н1У | — | — | 352 355,57 | 1 283 124,27 | Метод спутниковых геодезических измерений (определений) | $\sqrt{(0,07^2 + 0,07^2)} = 0,10$ | Угол забора (изгороди, ограды) |
| 2 | 352 331,82 | 1 283 145,97 | 352 331,82 | 1 283 145,97 | | | |
| 3 | 352 322,09 | 1 283 119,15 | — | — | | 0,20 | |
| н2У | — | — | 352 322,09 | 1 283 119,02 | | $\sqrt{(0,07^2 + 0,07^2)} = 0,10$ | |
| 4 | 352 331,97 | 1 283 114,31 | — | — | | 0,20 | |
| н3У | — | — | 352 339,03 | 1 283 109,59 | | $\sqrt{(0,07^2 + 0,07^2)} = 0,10$ | |
| 5 | 352 347,71 | 1 283 118,12 | — | — | | 0,20 | |
| 6 | 352 352,45 | 1 283 121,45 | — | — | | | |
| 1 | 352 355,31 | 1 283 123,69 | — | — | | | |

2. Сведения о частях границ уточняемого земельного участка с кадастровым номером
57:10:0050701:85
:

| Обозначение части границ | | Горизонтальное проложение (S), м | Описание прохождения части границ | Сведения о согласовании местоположения границ (согласовано/спорное) |
|--------------------------|-------|----------------------------------|-----------------------------------|---|
| от т. | до т. | | | |
| 1 | 2 | 3 | 4 | 5 |
| н1У | 2 | 32,17 | - | согласовано |
| 2 | н2У | 28,65 | | |
| н2У | н3У | 19,39 | | |
| н3У | н1У | 22,12 | | |

3. Сведения о характеристиках уточняемого земельного участка с кадастровым номером
57:10:0050701:85
:

| № п/п | Наименование характеристики | Значение характеристики |
|-------|-----------------------------|-------------------------|
| 1 | 2 | 3 |

| 1 | 2 | 3 |
|---|--|---|
| 1. | Адрес земельного участка | — |
| 1.1. | Сведения о местоположении земельного участка (при отсутствии адреса) в структурированном в соответствии с федеральной информационной адресной системой виде | Российская Федерация, Орловская область, Орловский р-н, Сабуровское с/с |
| 1.2. | Дополнительные сведения о местоположении земельного участка | — |
| 2. | Площадь земельного участка \pm величина погрешности определения (вычисления) площади ($P \pm \Delta P$), м ² | $628 \pm 18,00$ |
| 3. | Формула, примененная для вычисления предельной погрешности определения площади земельного участка, с подставленными значениями и итоговые (вычисленные) значения | $3,5*0,20*\sqrt{(628,00)} = 18$ |
| 4. | Площадь земельного участка согласно сведениям Единого государственного реестра недвижимости (Ркад), м ² | 556,00 |
| 5. | Оценка расхождения Р и Ркад ($P - P_{кад}$), м ² | 72 |
| 6. | Предельный минимальный и максимальный размеры земельного участка ($P_{мин}$ и $P_{макс}$), м ² | $P_{мин} = P_{мин} = 400$ $P_{макс} = P_{макс} = 2\ 500$ |
| 7. | Кадастровый или иной государственный учетный номер (инвентарный) здания, сооружения, объекта незавершенного строительства, расположенного на земельном участке | — |
| 8. | Вид (виды) разрешенного использования | Для садоводства и огородничества |
| 8.1. | Дополнительные сведения об использовании земельного участка | — |
| 9. | Сведения о земельных участках (землях общего пользования, территории общего пользования), посредством которых обеспечивается доступ | Земли общего пользования |
| 10. | Иные сведения | — |
| 4. Пояснения к сведениям об уточняемом земельном участке с кадастровым номером | | 57:10:0050701:85 : |
| 1. | — | |

| 1. Сведения о характерных точках границ уточняемого земельного участка с кадастровым номером | | | | | 57:10:0050701:236 | | | : |
|--|--|-------------------------------------|--|--|--|--|-----------------------------------|---|
| Система координат | | | МСК-57 зона 1 | | Зона № | | | 1 |
| Обоз- начение харак- терных точек границ | Координаты, м | | | | Метод определения координат | Формулы, примененные для расчета средней квадратической погрешности определения координат характерных точек границ (Mt), с подставленными в такие формулы значениями и итоговые (вычисленные) значения Mt, м | Описание закрепления точки | |
| | содержатся в Едином государственном реестре недвижимости | | определены в результате выполнения комплексных кадастровых работ | | | | | |
| | X | Y | X | Y | | | | |
| 1 | 2 | 3 | 4 | 5 | 6 | 7 | 8 | |
| 1 | 352 331,82 | 1 283 145,97 | 352 331,82 | 1 283 145,97 | Метод спутниковых геодезических измерений (определений) | $\sqrt{(0,07^2 + 0,07^2)} = 0,10$ | Угол забора (изгороди, ограды) | |
| 2 | 352 332,89 | 1 283 148,69 | — | — | | 0,20 | | |
| н1У | — | — | 352 342,70 | 1 283 175,12 | | $\sqrt{(0,07^2 + 0,07^2)} = 0,10$ | | |
| 3 | 352 342,62 | 1 283 175,04 | — | — | | 0,20 | | |
| н2У | — | — | 352 328,57 | 1 283 189,65 | | $\sqrt{(0,07^2 + 0,07^2)} = 0,10$ | | |
| 4 | 352 328,14 | 1 283 189,75 | — | — | | 0,20 | | |
| 5 | 352 321,28 | 1 283 172,08 | — | — | | | | |
| 6 | 352 316,09 | 1 283 158,50 | 352 316,09 | 1 283 158,50 | | $\sqrt{(0,07^2 + 0,07^2)} = 0,10$ | | |
| 1 | 352 331,82 | 1 283 145,97 | 352 331,82 | 1 283 145,97 | | | | |
| 2. Сведения о частях границ уточняемого земельного участка с кадастровым номером | | | | | 57:10:0050701:236 | | | : |
| Обозначение части границ | | Горизонтальное проложение (S), м | Описание прохождения части границ | Сведения о согласовании местоположения границ (согласовано/спорное) | | | | |
| от т. | до т. | | | | | | | |
| 1 | 2 | 3 | 4 | 5 | | | | |
| 1 | н1У | 31,11 | - | согласовано | | | | |
| н1У | н2У | 20,27 | | | | | | |

| | | | | |
|--|--|-------|---|-------------|
| 1 | 2 | 3 | 4 | 5 |
| н2У | 6 | 33,56 | - | согласовано |
| 6 | 1 | 20,11 | | |
| 3. Сведения о характеристиках уточняемого земельного участка с кадастровым номером | | | 57:10:0050701:236 : | |
| № п/п | Наименование характеристики | | Значение характеристики | |
| 1 | 2 | | 3 | |
| 1. | Адрес земельного участка | | Российская Федерация, Орловская область, м.о. Орловский, п Дружный, тер. СНТ Ветеран-2, ул Молодежная, з/у 60 | |
| 1.1. | Сведения о местоположении земельного участка (при отсутствии адреса) в структурированном в соответствии с федеральной информационной адресной системой виде | | — | |
| 1.2. | Дополнительные сведения о местоположении земельного участка | | — | |
| 2. | Площадь земельного участка ± величина погрешности определения (вычисления) площади (Р ± ΔР), м² | | 608 ± 17,00 | |
| 3. | Формула, примененная для вычисления предельной погрешности определения площади земельного участка, с подставленными значениями и итоговые (вычисленные) значения | | 3,5*0,20*√(608,00) = 17 | |
| 4. | Площадь земельного участка согласно сведениям Единого государственного реестра недвижимости (Ркад), м² | | 613,00 | |
| 5. | Оценка расхождения Р и Ркад (Р - Ркад), м² | | 5 | |
| 6. | Предельный минимальный и максимальный размеры земельного участка (Рмин и Рмакс), м² | | Рмин = Рмин = 400 Рмакс = Рмакс = 2 500 | |
| 7. | Кадастровый или иной государственный учетный номер (инвентарный) здания, сооружения, объекта незавершенного строительства, расположенного на земельном участке | | 57:10:0050701:244 | |
| 8. | Вид (виды) разрешенного использования | | Для садоводства и огородничества | |
| 8.1. | Дополнительные сведения об использовании земельного участка | | — | |
| 9. | Сведения о земельных участках (землях общего пользования, территории общего пользования), посредством которых обеспечивается доступ | | Земли общего пользования | |
| 10. | Иные сведения | | — | |
| 4. Пояснения к сведениям об уточняемом земельном участке с кадастровым номером | | | 57:10:0050701:236 : | |
| 1. | — | | | |

1. Сведения о характерных точках границ уточняемого земельного участка с кадастровым номером

57:10:0050701:144

Система координат

МСК-57 зона 1

Зона №

1

| Обоз- начение харак- терных точек границ | Координаты, м | | | | Метод определения координат | Формулы, примененные для расчета средней квадратической погрешности определения координат характерных точек границ (Mt), с подставленными в такие формулы значениями и итоговые (вычисленные) значения Mt, м | Описание закрепления точки |
|---|--|--------------|--|--------------|--|--|-----------------------------------|
| | содержатся в Едином государственном реестре недвижимости | | определены в результате выполнения комплексных кадастровых работ | | | | |
| | X | Y | X | Y | | | |
| 1 | 2 | 3 | 4 | 5 | 6 | 7 | 8 |
| 1 | 352 269,26 | 1 283 201,16 | — | — | Метод спутниковых геодезических измерений (определений) | 0,30 | Угол забора (изгороди, ограды) |
| 2 | 352 281,14 | 1 283 191,72 | — | — | | — | |
| 3 | 352 285,60 | 1 283 188,17 | — | — | | 0,30 | |
| 4 | 352 295,79 | 1 283 215,89 | — | — | | | |
| 5 | 352 281,09 | 1 283 229,64 | — | — | | $\sqrt{(0,07^2 + 0,07^2)} = 0,10$ | |
| н1У | — | — | 352 285,52 | 1 283 187,94 | | | |
| н2У | — | — | 352 296,35 | 1 283 215,01 | | | |
| н3У | — | — | 352 281,88 | 1 283 228,73 | | | |
| н4У | — | — | 352 270,72 | 1 283 199,97 | | 0,30 | |
| 1 | 352 269,26 | 1 283 201,16 | — | — | | | |

2. Сведения о частях границ уточняемого земельного участка с кадастровым номером

57:10:0050701:144

| Обозначение части границ | | Горизонтальное проложение (S), м | Описание прохождения части границ | Сведения о согласовании местоположения границ (согласовано/спорное) |
|--------------------------|-------|-------------------------------------|-----------------------------------|--|
| от т. | до т. | | | |
| 1 | 2 | 3 | 4 | 5 |

| 1 | 2 | 3 | 4 | 5 |
|-----|-----|-------|---|-------------|
| н1У | н2У | 29,16 | - | согласовано |
| н2У | н3У | 19,94 | | |
| н3У | н4У | 30,85 | | |
| н4У | н1У | 19,07 | | |

3. Сведения о характеристиках уточняемого земельного участка с кадастровым номером 57:10:0050701:144 :

| № п/п | Наименование характеристики | Значение характеристики |
|-------|--|--|
| 1 | 2 | 3 |
| 1. | Адрес земельного участка | — |
| 1.1. | Сведения о местоположении земельного участка (при отсутствии адреса) в структурированном в соответствии с федеральной информационной адресной системой виде | Российская Федерация, Орловская область, Орловский р-н |
| 1.2. | Дополнительные сведения о местоположении земельного участка | — |
| 2. | Площадь земельного участка ± величина погрешности определения (вычисления) площади ($P \pm \Delta P$), м² | $550 \pm 16,00$ |
| 3. | Формула, примененная для вычисления предельной погрешности определения площади земельного участка, с подставленными значениями и итоговые (вычисленные) значения | $3,5 * 0,20 * \sqrt{(550,00)} = 16$ |
| 4. | Площадь земельного участка согласно сведениям Единого государственного реестра недвижимости (Ркад), м² | 583,00 |
| 5. | Оценка расхождения Р и Ркад ($P - P_{кад}$), м² | 33 |
| 6. | Предельный минимальный и максимальный размеры земельного участка (Рмин и Рмакс), м² | Рмин = Рмин = 400 Рмакс = Рмакс = 2 500 |
| 7. | Кадастровый или иной государственный учетный номер (инвентарный) здания, сооружения, объекта незавершенного строительства, расположенного на земельном участке | 57:10:0050701:371 |
| 8. | Вид (виды) разрешенного использования | Для садоводства |
| 8.1. | Дополнительные сведения об использовании земельного участка | — |
| 9. | Сведения о земельных участках (землях общего пользования, территории общего пользования), посредством которых обеспечивается доступ | Земли общего пользования |
| 10. | Иные сведения | — |

4. Пояснения к сведениям об уточняемом земельном участке с кадастровым номером 57:10:0050701:144 :

| | |
|----|---|
| 1. | — |
|----|---|

| 1. Сведения о характерных точках границ уточняемого земельного участка с кадастровым номером | | | | | 57:10:0050701:14 | | |
|--|--|--------------|--|--------------|--|--|-----------------------------------|
| Система координат | | | | | МСК-57 зона 1 | | |
| Обоз- начение харак- терных точек границ | Координаты, м | | | | Метод определения координат | Формулы, примененные для расчета средней квадратической погрешности определения координат характерных точек границ (Mt), с подставленными в такие формулы значениями и итоговые (вычисленные) значения Mt, м | Описание закрепления точки |
| | содержатся в Едином государственном реестре недвижимости | | определены в результате выполнения комплексных кадастровых работ | | | | |
| | X | Y | X | Y | | | |
| 1 | 2 | 3 | 4 | 5 | 6 | 7 | 8 |
| 1 | 352 314,13 | 1 283 205,47 | — | — | Метод спутниковых геодезических измерений (определений) | 0,10 | Угол забора (изгороди, ограды) |
| 2 | 352 323,57 | 1 283 229,92 | — | — | | — | |
| 3 | 352 325,07 | 1 283 233,80 | — | — | | 0,20 | |
| 4 | 352 322,14 | 1 283 236,29 | — | — | | — | |
| 5 | 352 309,93 | 1 283 246,70 | — | — | | 0,20 | |
| 6 | 352 298,24 | 1 283 217,60 | — | — | | — | |
| н1У | — | — | 352 314,02 | 1 283 205,28 | | $\sqrt{(0,07^2 + 0,07^2)} = 0,10$ | |
| н2У | — | — | 352 325,06 | 1 283 233,80 | | | |
| н3У | — | — | 352 309,93 | 1 283 246,69 | | | |
| н4У | — | — | 352 297,83 | 1 283 217,35 | | | |
| 1 | 352 314,13 | 1 283 205,47 | — | — | | 0,10 | |

| 2. Сведения о частях границ уточняемого земельного участка с кадастровым номером | | | | | 57:10:0050701:14 | | : |
|--|--|----------------------------------|--|---|------------------|--|---|
| Обозначение части границ | | Горизонтальное проложение (S), м | Описание прохождения части границ | Сведения о согласовании местоположения границ (согласовано/спорное) | | | |
| от т. | до т. | | | | | | |
| 1 | 2 | 3 | 4 | 5 | | | |
| н1У | н2У | 30,58 | - | согласовано | | | |
| н2У | н3У | 19,88 | | | | | |
| н3У | н4У | 31,74 | | | | | |
| н4У | н1У | 20,19 | | | | | |
| 3. Сведения о характеристиках уточняемого земельного участка с кадастровым номером | | | | | 57:10:0050701:14 | | : |
| № п/п | Наименование характеристики | | Значение характеристики | | | | |
| 1 | 2 | | 3 | | | | |
| 1. | Адрес земельного участка | | — | | | | |
| 1.1. | Сведения о местоположении земельного участка (при отсутствии адреса) в структурированном в соответствии с федеральной информационной адресной системой виде | | Российская Федерация, Орловская область, Орловский р-н | | | | |
| 1.2. | Дополнительные сведения о местоположении земельного участка | | — | | | | |
| 2. | Площадь земельного участка ± величина погрешности определения (вычисления) площади (Р ± ΔР), м² | | 597 ± 17,00 | | | | |
| 3. | Формула, примененная для вычисления предельной погрешности определения площади земельного участка, с подставленными значениями и итоговые (вычисленные) значения | | 3,5*0,20*√(597,00) = 17 | | | | |
| 4. | Площадь земельного участка согласно сведениям Единого государственного реестра недвижимости (Ркад), м² | | 600,00 | | | | |
| 5. | Оценка расхождения Р и Ркад (Р - Ркад), м² | | 3 | | | | |
| 6. | Предельный минимальный и максимальный размеры земельного участка (Рмин и Рмакс), м² | | Рмин = Рмин = 400 Рмакс = Рмакс = 2 500 | | | | |
| 7. | Кадастровый или иной государственный учетный номер (инвентарный) здания, сооружения, объекта незавершенного строительства, расположенного на земельном участке | | — | | | | |
| 8. | Вид (виды) разрешенного использования | | Для садоводства и огородничества | | | | |
| 8.1. | Дополнительные сведения об использовании земельного участка | | — | | | | |
| 9. | Сведения о земельных участках (землях общего пользования, территории общего пользования), посредством которых обеспечивается доступ | | Земли общего пользования | | | | |

| | | | | | | | |
|--|--|-------------------------------------|--|--|--|--|-----------------------------------|
| 1 | 2 | | | | 3 | | |
| 10. | Иные сведения | | | | — | | |
| 4. Пояснения к сведениям об уточняемом земельном участке с кадастровым номером | | | | | 57:10:0050701:14 | | |
| 1. | — | | | | | | |
| 1. Сведения о характерных точках границ уточняемого земельного участка с кадастровым номером | | | | | 57:10:0050701:52 | | |
| Система координат | | | | | МСК-57 зона 1 | | |
| | | | | | Зона № 1 | | |
| Обозначение характерных точек границ | Координаты, м | | | | Метод определения координат | Формулы, примененные для расчета средней квадратической погрешности определения координат характерных точек границ (Mt), с подставленными в такие формулы значениями и итоговые (вычисленные) значения Mt, м | Описание закрепления точки |
| | содержатся в Едином государственном реестре недвижимости | | определены в результате выполнения комплексных кадастровых работ | | | | |
| | X | Y | X | Y | | | |
| 1 | 2 | 3 | 4 | 5 | 6 | 7 | 8 |
| 1 | 352 247,80 | 1 283 300,71 | 352 247,80 | 1 283 300,71 | Метод спутниковых геодезических измерений (определений) | $\sqrt{(0,07^2 + 0,07^2)} = 0,10$ | Угол забора (изгороди, ограды) |
| 2 | 352 235,92 | 1 283 272,22 | — | — | | 0,20 | |
| н1У | — | — | 352 235,75 | 1 283 271,98 | | $\sqrt{(0,07^2 + 0,07^2)} = 0,10$ | |
| н2У | — | — | 352 251,20 | 1 283 258,83 | | 7,50 | |
| 3 | 352 251,29 | 1 283 259,05 | — | — | | $\sqrt{(0,07^2 + 0,07^2)} = 0,10$ | |
| 4 | 352 263,31 | 1 283 287,49 | 352 263,31 | 1 283 287,49 | | | |
| 1 | 352 247,80 | 1 283 300,71 | 352 247,80 | 1 283 300,71 | | | |
| 2. Сведения о частях границ уточняемого земельного участка с кадастровым номером | | | | | 57:10:0050701:52 | | |
| Обозначение части границ | | Горизонтальное проложение (S), м | Описание прохождения части границ | Сведения о согласовании местоположения границ (согласовано/спорное) | | | |
| от т. | до т. | | | | | | |
| 1 | 2 | 3 | 4 | 5 | | | |
| 1 | н1У | 31,15 | - | согласовано | | | |

| | | | | |
|-----|-----|-------|---|-------------|
| 1 | 2 | 3 | 4 | 5 |
| н1У | н2У | 20,29 | | согласовано |
| н2У | 4 | 31,11 | | |
| 4 | 1 | 20,38 | | |

3. Сведения о характеристиках уточняемого земельного участка с кадастровым номером 57:10:0050701:52 :

| № п/п | Наименование характеристики | Значение характеристики |
|-------|--|--|
| 1 | 2 | 3 |
| 1. | Адрес земельного участка | — |
| 1.1. | Сведения о местоположении земельного участка (при отсутствии адреса) в структурированном в соответствии с федеральной информационной адресной системой виде | Российская Федерация, Орловская область, Орловский р-н |
| 1.2. | Дополнительные сведения о местоположении земельного участка | — |
| 2. | Площадь земельного участка ± величина погрешности определения (вычисления) площади ($P \pm \Delta P$), м² | $603 \pm 17,00$ |
| 3. | Формула, примененная для вычисления предельной погрешности определения площади земельного участка, с подставленными значениями и итоговые (вычисленные) значения | $3,5 * 0,20 * \sqrt{(603,00)} = 17$ |
| 4. | Площадь земельного участка согласно сведениям Единого государственного реестра недвижимости (Ркад), м² | 597,00 |
| 5. | Оценка расхождения Р и Ркад ($P - P_{кад}$), м² | 6 |
| 6. | Предельный минимальный и максимальный размеры земельного участка (Рмин и Рмакс), м² | Рмин = Рмин = 400 Рмакс = Рмакс = 2 500 |
| 7. | Кадастровый или иной государственный учетный номер (инвентарный) здания, сооружения, объекта незавершенного строительства, расположенного на земельном участке | — |
| 8. | Вид (виды) разрешенного использования | Для садоводства и огородничества |
| 8.1. | Дополнительные сведения об использовании земельного участка | — |
| 9. | Сведения о земельных участках (землях общего пользования, территории общего пользования), посредством которых обеспечивается доступ | Земли общего пользования |
| 10. | Иные сведения | — |

4. Пояснения к сведениям об уточняемом земельном участке с кадастровым номером 57:10:0050701:52 :

| | |
|----|---|
| 1. | — |
|----|---|

| 1. Сведения о характерных точках границ уточняемого земельного участка с кадастровым номером | | | | | 57:10:0050701:249 | | |
|--|--|--------------|--|--------------|--|--|-----------------------------------|
| Система координат | | | | | МСК-57 зона 1 | | |
| | | | | | Зона № 1 | | |
| Обоз- начение харак- терных точек границ | Координаты, м | | | | Метод определения координат | Формулы, примененные для расчета средней квадратической погрешности определения координат характерных точек границ (Mt), с подставленными в такие формулы значениями и итоговые (вычисленные) значения Mt, м | Описание закрепления точки |
| | содержатся в Едином государственном реестре недвижимости | | определены в результате выполнения комплексных кадастровых работ | | | | |
| | X | Y | X | Y | | | |
| 1 | 2 | 3 | 4 | 5 | 6 | 7 | 8 |
| 1 | 352 247,80 | 1 283 300,71 | 352 247,80 | 1 283 300,71 | Метод спутниковых геодезических измерений (определений) | $\sqrt{(0,07^2 + 0,07^2)} = 0,10$ | Угол забора (изгороди, ограды) |
| 2 | 352 229,68 | 1 283 314,16 | — | — | | 0,20 | |
| 3 | 352 227,35 | 1 283 315,88 | — | — | | | |
| н1У | — | — | 352 226,91 | 1 283 315,96 | | $\sqrt{(0,07^2 + 0,07^2)} = 0,10$ | |
| 4 | 352 220,18 | 1 283 293,55 | — | — | | 0,20 | |
| 5 | 352 218,97 | 1 283 289,78 | — | — | | | |
| н2У | — | — | 352 218,80 | 1 283 289,86 | | $\sqrt{(0,07^2 + 0,07^2)} = 0,10$ | |
| 6 | 352 219,17 | 1 283 285,99 | — | — | | 0,20 | |
| н3У | — | — | 352 219,05 | 1 283 285,94 | | | |
| н4У | — | — | 352 235,75 | 1 283 271,98 | | $\sqrt{(0,07^2 + 0,07^2)} = 0,10$ | |
| 7 | 352 235,92 | 1 283 272,22 | — | — | | 0,20 | |
| 1 | 352 247,80 | 1 283 300,71 | 352 247,80 | 1 283 300,71 | | $\sqrt{(0,07^2 + 0,07^2)} = 0,10$ | |

| | | | | | | |
|--|--|----------------------------------|---|---|--|---|
| 2. Сведения о частях границ уточняемого земельного участка с кадастровым номером | | | | 57:10:0050701:249 | | : |
| Обозначение части границ | | Горизонтальное проложение (S), м | Описание прохождения части границ | Сведения о согласовании местоположения границ (согласовано/спорное) | | |
| от т. | до т. | | | | | |
| 1 | 2 | 3 | 4 | 5 | | |
| 1 | н1У | 25,86 | | согласовано | | |
| н1У | н2У | 27,33 | | | | |
| н2У | н3У | 3,93 | | | | |
| н3У | н4У | 21,77 | | | | |
| н4У | 1 | 31,15 | | | | |
| 3. Сведения о характеристиках уточняемого земельного участка с кадастровым номером | | | | 57:10:0050701:249 | | : |
| № п/п | Наименование характеристики | | Значение характеристики | | | |
| 1 | 2 | | 3 | | | |
| 1. | Адрес земельного участка | | Российская Федерация, Орловская область, р-н Орловский, с/п Сабуровское, СНТ "Ветеран -2", участок 42 | | | |
| 1.1. | Сведения о местоположении земельного участка (при отсутствии адреса) в структурированном в соответствии с федеральной информационной адресной системой виде | | — | | | |
| 1.2. | Дополнительные сведения о местоположении земельного участка | | — | | | |
| 2. | Площадь земельного участка ± величина погрешности определения (вычисления) площади (Р ± ΔР), м² | | 717 ± 19,00 | | | |
| 3. | Формула, примененная для вычисления предельной погрешности определения площади земельного участка, с подставленными значениями и итоговые (вычисленные) значения | | 3,5*0,20*√(717,00) = 19 | | | |
| 4. | Площадь земельного участка согласно сведениям Единого государственного реестра недвижимости (Ркад), м² | | 706,00 | | | |
| 5. | Оценка расхождения Р и Ркад (Р - Ркад), м² | | 11 | | | |
| 6. | Предельный минимальный и максимальный размеры земельного участка (Рмин и Рмакс), м² | | Рмин = Рмин = 400 Рмакс = Рмакс = 2 500 | | | |
| 7. | Кадастровый или иной государственный учетный номер (инвентарный) здания, сооружения, объекта незавершенного строительства, расположенного на земельном участке | | — | | | |
| 8. | Вид (виды) разрешенного использования | | Для ведения садоводства | | | |
| 8.1. | Дополнительные сведения об использовании земельного участка | | — | | | |

| | | | | | | | |
|--|---|--------------|--|--------------|--|--|-----------------------------------|
| 1 | 2 | | | | 3 | | |
| 9. | Сведения о земельных участках (землях общего пользования, территории общего пользования), посредством которых обеспечивается доступ | | | | Земли общего пользования | | |
| 10. | Иные сведения | | | | — | | |
| 4. Пояснения к сведениям об уточняемом земельном участке с кадастровым номером | | | | | 57:10:0050701:249 | | |
| 1. | — | | | | | | |
| 1. Сведения о характерных точках границ уточняемого земельного участка с кадастровым номером | | | | | 57:10:0050701:45 | | |
| Система координат | | | | | МСК-57 зона 1 | | |
| | | | | | Зона № 1 | | |
| Обоз- начение харак- терных точек границ | Координаты, м | | | | Метод определения координат | Формулы, примененные для расчета средней квадратической погрешности определения координат характерных точек границ (Mt), с подставленными в такие формулы значениями и итоговые (вычисленные) значения Mt, м | Описание закрепления точки |
| | содержатся в Едином государственном реестре недвижимости | | определены в результате выполнения комплексных кадастровых работ | | | | |
| | X | Y | X | Y | | | |
| 1 | 2 | 3 | 4 | 5 | 6 | 7 | 8 |
| н1У | — | — | 352 259,03 | 1 283 328,84 | Метод спутниковых геодезических измерений (определений) | $\sqrt{(0,07^2 + 0,07^2)} = 0,10$ | Угол забора (изгороди, ограды) |
| 1 | 352 259,00 | 1 283 328,91 | — | — | | 7,50 | |
| 2 | 352 238,45 | 1 283 343,05 | — | — | | | |
| н2У | — | — | 352 237,47 | 1 283 343,04 | | $\sqrt{(0,07^2 + 0,07^2)} = 0,10$ | |
| н3У | — | — | 352 226,91 | 1 283 315,96 | | 7,50 | |
| 3 | 352 227,35 | 1 283 315,88 | — | — | | | |
| 4 | 352 229,68 | 1 283 314,16 | — | — | | | |
| 5 | 352 247,80 | 1 283 300,71 | 352 247,80 | 1 283 300,71 | | $\sqrt{(0,07^2 + 0,07^2)} = 0,10$ | |

| | | | | | | | |
|--|--|----------------------------------|-----------------------------------|--------------|---|-----------------------------------|--------------------------------|
| 1 | 2 | 3 | 4 | 5 | 6 | 7 | 8 |
| н1У | — | — | 352 259,03 | 1 283 328,84 | Метод спутниковых геодезических измерений (определений) | $\sqrt{(0,07^2 + 0,07^2)} = 0,10$ | Угол забора (изгороди, ограды) |
| 2. Сведения о частях границ уточняемого земельного участка с кадастровым номером | | | | | 57:10:0050701:45 | | |
| Обозначение части границ | | Горизонтальное проложение (S), м | Описание прохождения части границ | | Сведения о согласовании местоположения границ (согласовано/спорное) | | |
| от т. | до т. | | | | | | |
| 1 | 2 | 3 | 4 | | 5 | | |
| н1У | н2У | 25,82 | - | | согласовано | | |
| н2У | н3У | 29,07 | | | | | |
| н3У | 5 | 25,86 | | | | | |
| 5 | н1У | 30,29 | | | | | |
| 3. Сведения о характеристиках уточняемого земельного участка с кадастровым номером | | | | | 57:10:0050701:45 | | |
| № п/п | Наименование характеристики | | | | Значение характеристики | | |
| 1 | 2 | | | | 3 | | |
| 1. | Адрес земельного участка | | | | — | | |
| 1.1. | Сведения о местоположении земельного участка (при отсутствии адреса) в структурированном в соответствии с федеральной информационной адресной системой виде | | | | Российская Федерация, Орловская область, Орловский р-н | | |
| 1.2. | Дополнительные сведения о местоположении земельного участка | | | | — | | |
| 2. | Площадь земельного участка ± величина погрешности определения (вычисления) площади (Р ± ΔР), м² | | | | 746 ± 19,00 | | |
| 3. | Формула, примененная для вычисления предельной погрешности определения площади земельного участка, с подставленными значениями и итоговые (вычисленные) значения | | | | $3,5 \cdot 0,20 \cdot \sqrt{(746,00)} = 19$ | | |
| 4. | Площадь земельного участка согласно сведениям Единого государственного реестра недвижимости (Ркад), м² | | | | 731,00 | | |
| 5. | Оценка расхождения Р и Ркад (Р - Ркад), м² | | | | 15 | | |
| 6. | Предельный минимальный и максимальный размеры земельного участка (Рмин и Рмакс), м² | | | | Рмин = Рмин = 400 Рмакс = Рмакс = 2 500 | | |
| 7. | Кадастровый или иной государственный учетный номер (инвентарный) здания, сооружения, объекта незавершенного строительства, расположенного на земельном участке | | | | — | | |
| 8. | Вид (виды) разрешенного использования | | | | Для садоводства и огородничества | | |

| | | | | | | | |
|--|---|--------------|--|--------------|---|--|--------------------------------|
| 1 | 2 | | | | 3 | | |
| 8.1. | Дополнительные сведения об использовании земельного участка | | | | — | | |
| 9. | Сведения о земельных участках (землях общего пользования, территории общего пользования), посредством которых обеспечивается доступ | | | | Земли общего пользования | | |
| 10. | Иные сведения | | | | — | | |
| 4. Пояснения к сведениям об уточняемом земельном участке с кадастровым номером | | | | | 57:10:0050701:45 : | | |
| 1. | — | | | | | | |
| 1. Сведения о характерных точках границ уточняемого земельного участка с кадастровым номером | | | | | 57:10:0050701:63 : | | |
| Система координат | | | | | МСК-57 зона 1 Зона № 1 | | |
| Обозначение характерных точек границ | Координаты, м | | | | Метод определения координат | Формулы, примененные для расчета средней квадратической погрешности определения координат характерных точек границ (Mt), с подставленными в такие формулы значениями и итоговые (вычисленные) значения Mt, м | Описание закрепления точки |
| | содержатся в Едином государственном реестре недвижимости | | определены в результате выполнения комплексных кадастровых работ | | | | |
| | X | Y | X | Y | | | |
| 1 | 2 | 3 | 4 | 5 | 6 | 7 | 8 |
| 1 | 352 274,05 | 1 283 315,79 | — | — | Метод спутниковых геодезических измерений (определений) | 7,50 | Угол забора (изгороди, ограды) |
| н1У | — | — | 352 273,93 | 1 283 315,75 | | $\sqrt{(0,07^2 + 0,07^2)} = 0,10$ | |
| 2 | 352 259,00 | 1 283 328,91 | — | — | | 7,50 | |
| н2У | — | — | 352 259,03 | 1 283 328,84 | | $\sqrt{(0,07^2 + 0,07^2)} = 0,10$ | |
| 3 | 352 247,80 | 1 283 300,71 | 352 247,80 | 1 283 300,71 | | | |
| 4 | 352 263,31 | 1 283 287,49 | 352 263,31 | 1 283 287,49 | | | |
| 1 | 352 274,05 | 1 283 315,79 | — | — | | 7,50 | |

| 2. Сведения о частях границ уточняемого земельного участка с кадастровым номером | | | | 57:10:0050701:63 | | : |
|--|--|----------------------------------|--|---|--|---|
| Обозначение части границ | | Горизонтальное проложение (S), м | Описание прохождения части границ | Сведения о согласовании местоположения границ (согласовано/спорное) | | |
| от т. | до т. | | | | | |
| 1 | 2 | 3 | 4 | 5 | | |
| н1У | н2У | 19,83 | | согласовано | | |
| н2У | 3 | 30,29 | | | | |
| 3 | 4 | 20,38 | | | | |
| 4 | н1У | 30,19 | | | | |
| 3. Сведения о характеристиках уточняемого земельного участка с кадастровым номером | | | | 57:10:0050701:63 | | : |
| № п/п | Наименование характеристики | | Значение характеристики | | | |
| 1 | 2 | | 3 | | | |
| 1. | Адрес земельного участка | | — | | | |
| 1.1. | Сведения о местоположении земельного участка (при отсутствии адреса) в структурированном в соответствии с федеральной информационной адресной системой виде | | Российская Федерация, Орловская область, Орловский р-н | | | |
| 1.2. | Дополнительные сведения о местоположении земельного участка | | — | | | |
| 2. | Площадь земельного участка ± величина погрешности определения (вычисления) площади (Р ± ΔР), м² | | 572 ± 17,00 | | | |
| 3. | Формула, примененная для вычисления предельной погрешности определения площади земельного участка, с подставленными значениями и итоговые (вычисленные) значения | | 3,5*0,20*√(572,00) = 17 | | | |
| 4. | Площадь земельного участка согласно сведениям Единого государственного реестра недвижимости (Ркад), м² | | 576,00 | | | |
| 5. | Оценка расхождения Р и Ркад (Р - Ркад), м² | | 4 | | | |
| 6. | Предельный минимальный и максимальный размеры земельного участка (Рмин и Рмакс), м² | | Рмин = Рмин = 400 Рмакс = Рмакс = 2 500 | | | |
| 7. | Кадастровый или иной государственный учетный номер (инвентарный) здания, сооружения, объекта незавершенного строительства, расположенного на земельном участке | | — | | | |
| 8. | Вид (виды) разрешенного использования | | Для садоводства и огородничества | | | |
| 8.1. | Дополнительные сведения об использовании земельного участка | | — | | | |
| 9. | Сведения о земельных участках (землях общего пользования, территории общего пользования), посредством которых обеспечивается доступ | | Земли общего пользования | | | |

| | | | | | | | | | |
|--|--|--------------|--|--------------|--|--|-----------------------------------|---|----------|
| 1 | 2 | | | | 3 | | | | |
| 10. | Иные сведения | | | | — | | | | |
| 4. Пояснения к сведениям об уточняемом земельном участке с кадастровым номером | | | | | 57:10:0050701:63 | | | : | |
| 1. | — | | | | | | | | |
| 1. Сведения о характерных точках границ уточняемого земельного участка с кадастровым номером | | | | | 57:10:0050701:154 | | | | : |
| Система координат | | | | | МСК-57 зона 1 | | | | Зона № 1 |
| Обоз- начение харак- терных точек границ | Координаты, м | | | | Метод определения координат | Формулы, примененные для расчета средней квадратической погрешности определения координат характерных точек границ (Mt), с подставленными в такие формулы значениями и итоговые (вычисленные) значения Mt, м | Описание закрепления точки | | |
| | содержатся в Едином государственном реестре недвижимости | | определены в результате выполнения комплексных кадастровых работ | | | | | | |
| | X | Y | X | Y | | | | | |
| 1 | 2 | 3 | 4 | 5 | 6 | 7 | 8 | | |
| 1 | 352 263,31 | 1 283 287,49 | 352 263,31 | 1 283 287,49 | Метод спутниковых геодезических измерений (определений) | $\sqrt{(0,07^2 + 0,07^2)} = 0,10$ | Угол забора (изгороди, ограды) | | |
| 2 | 352 268,63 | 1 283 282,63 | — | — | | 7,50 | | | |
| 3 | 352 272,52 | 1 283 279,22 | — | — | | | | | |
| 4 | 352 278,58 | 1 283 273,92 | 352 278,58 | 1 283 273,92 | | $\sqrt{(0,07^2 + 0,07^2)} = 0,10$ | | | |
| н1У | — | — | 352 290,00 | 1 283 302,32 | | | | | |
| 5 | 352 289,97 | 1 283 302,46 | — | — | | 0,30 | | | |
| 6 | 352 274,05 | 1 283 315,79 | — | — | | 7,50 | | | |
| н2У | — | — | 352 273,93 | 1 283 315,75 | | | | | |
| 1 | 352 263,31 | 1 283 287,49 | 352 263,31 | 1 283 287,49 | | $\sqrt{(0,07^2 + 0,07^2)} = 0,10$ | | | |

| | | | | | | |
|--|--|----------------------------------|---|---|--|---|
| 2. Сведения о частях границ уточняемого земельного участка с кадастровым номером | | | | 57:10:0050701:154 | | : |
| Обозначение части границ | | Горизонтальное проложение (S), м | Описание прохождения части границ | Сведения о согласовании местоположения границ (согласовано/спорное) | | |
| от т. | до т. | | | | | |
| 1 | 2 | 3 | 4 | 5 | | |
| 1 | 4 | 20,43 | - | согласовано | | |
| 4 | н1У | 30,61 | | | | |
| н1У | н2У | 20,94 | | | | |
| н2У | 1 | 30,19 | | | | |
| 3. Сведения о характеристиках уточняемого земельного участка с кадастровым номером | | | | 57:10:0050701:154 | | : |
| № п/п | Наименование характеристики | | Значение характеристики | | | |
| 1 | 2 | | 3 | | | |
| 1. | Адрес земельного участка | | Российская Федерация, Орловская область, м.о. Орловский, тер. СНТ Ветеран-2, ул. Вишневая, з/у 31 | | | |
| 1.1. | Сведения о местоположении земельного участка (при отсутствии адреса) в структурированном в соответствии с федеральной информационной адресной системой виде | | — | | | |
| 1.2. | Дополнительные сведения о местоположении земельного участка | | — | | | |
| 2. | Площадь земельного участка ± величина погрешности определения (вычисления) площади (Р ± ΔР), м² | | 593 ± 17,00 | | | |
| 3. | Формула, примененная для вычисления предельной погрешности определения площади земельного участка, с подставленными значениями и итоговые (вычисленные) значения | | 3,5*0,20*√(593,00) = 17 | | | |
| 4. | Площадь земельного участка согласно сведениям Единого государственного реестра недвижимости (Ркад), м² | | 593,00 | | | |
| 5. | Оценка расхождения Р и Ркад (Р - Ркад), м² | | 0 | | | |
| 6. | Предельный минимальный и максимальный размеры земельного участка (Рмин и Рмакс), м² | | Рмин = Рмин = 400 Рмакс = Рмакс = 2 500 | | | |
| 7. | Кадастровый или иной государственный учетный номер (инвентарный) здания, сооружения, объекта незавершенного строительства, расположенного на земельном участке | | — | | | |
| 8. | Вид (виды) разрешенного использования | | Для садоводства | | | |
| 8.1. | Дополнительные сведения об использовании земельного участка | | — | | | |

| | | | | | | | |
|--|---|--------------|--|--------------|--|--|-----------------------------------|
| 1 | 2 | | | | 3 | | |
| 9. | Сведения о земельных участках (землях общего пользования, территории общего пользования), посредством которых обеспечивается доступ | | | | Земли общего пользования | | |
| 10. | Иные сведения | | | | — | | |
| 4. Пояснения к сведениям об уточняемом земельном участке с кадастровым номером | | | | | 57:10:0050701:154 : | | |
| 1. | — | | | | | | |
| 1. Сведения о характерных точках границ уточняемого земельного участка с кадастровым номером | | | | | 57:10:0050701:64 : | | |
| Система координат МСК-57 зона 1 | | | | | Зона № 1 | | |
| Обоз- начение харак- терных точек границ | Координаты, м | | | | Метод определения координат | Формулы, примененные для расчета средней квадратической погрешности определения координат характерных точек границ (Mt), с подставленными в такие формулы значениями и итоговые (вычисленные) значения Mt, м | Описание закрепления точки |
| | содержатся в Едином государственном реестре недвижимости | | определены в результате выполнения комплексных кадастровых работ | | | | |
| | X | Y | X | Y | | | |
| 1 | 2 | 3 | 4 | 5 | 6 | 7 | 8 |
| 1 | 352 294,44 | 1 283 260,13 | 352 294,44 | 1 283 260,13 | Метод спутниковых геодезических измерений (определений) | $\sqrt{(0,07^2 + 0,07^2)} = 0,10$ | Угол забора (изгороди, ограды) |
| 2 | 352 305,47 | 1 283 288,86 | — | — | | 7,50 | |
| n1Y | — | — | 352 305,34 | 1 283 288,87 | | $\sqrt{(0,07^2 + 0,07^2)} = 0,10$ | |
| n2Y | — | — | 352 290,00 | 1 283 302,32 | | 0,30 | |
| 3 | 352 289,97 | 1 283 302,46 | — | — | | $\sqrt{(0,07^2 + 0,07^2)} = 0,10$ | |
| 4 | 352 278,58 | 1 283 273,92 | 352 278,58 | 1 283 273,92 | | 7,50 | |
| 5 | 352 291,24 | 1 283 262,67 | — | — | | $\sqrt{(0,07^2 + 0,07^2)} = 0,10$ | |
| 1 | 352 294,44 | 1 283 260,13 | 352 294,44 | 1 283 260,13 | | | |

| 2. Сведения о частях границ уточняемого земельного участка с кадастровым номером | | | | 57:10:0050701:64 | | : |
|--|--|----------------------------------|--|---|--|---|
| Обозначение части границ | | Горизонтальное проложение (S), м | Описание прохождения части границ | Сведения о согласовании местоположения границ (согласовано/спорное) | | |
| от т. | до т. | | | | | |
| 1 | 2 | 3 | 4 | 5 | | |
| 1 | н1У | 30,74 | | согласовано | | |
| н1У | н2У | 20,40 | | | | |
| н2У | 4 | 30,61 | | | | |
| 4 | 1 | 21,02 | | | | |
| 3. Сведения о характеристиках уточняемого земельного участка с кадастровым номером | | | | 57:10:0050701:64 | | : |
| № п/п | Наименование характеристики | | Значение характеристики | | | |
| 1 | 2 | | 3 | | | |
| 1. | Адрес земельного участка | | — | | | |
| 1.1. | Сведения о местоположении земельного участка (при отсутствии адреса) в структурированном в соответствии с федеральной информационной адресной системой виде | | Российская Федерация, Орловская область, Орловский р-н | | | |
| 1.2. | Дополнительные сведения о местоположении земельного участка | | — | | | |
| 2. | Площадь земельного участка ± величина погрешности определения (вычисления) площади (Р ± ΔР), м² | | 598 ± 17,00 | | | |
| 3. | Формула, примененная для вычисления предельной погрешности определения площади земельного участка, с подставленными значениями и итоговые (вычисленные) значения | | 3,5*0,20*√(598,00) = 17 | | | |
| 4. | Площадь земельного участка согласно сведениям Единого государственного реестра недвижимости (Ркад), м² | | 604,00 | | | |
| 5. | Оценка расхождения Р и Ркад (Р - Ркад), м² | | 6 | | | |
| 6. | Предельный минимальный и максимальный размеры земельного участка (Рмин и Рмакс), м² | | Рмин = Рмин = 400 Рмакс = Рмакс = 2 500 | | | |
| 7. | Кадастровый или иной государственный учетный номер (инвентарный) здания, сооружения, объекта незавершенного строительства, расположенного на земельном участке | | — | | | |
| 8. | Вид (виды) разрешенного использования | | Садоводство | | | |
| 8.1. | Дополнительные сведения об использовании земельного участка | | — | | | |
| 9. | Сведения о земельных участках (землях общего пользования, территории общего пользования), посредством которых обеспечивается доступ | | Земли общего пользования | | | |

| | | | | | | | |
|--|--|-------------------------------------|--|--|--|--|-----------------------------------|
| 1 | 2 | | | | 3 | | |
| 10. | Иные сведения | | | | — | | |
| 4. Пояснения к сведениям об уточняемом земельном участке с кадастровым номером | | | | | 57:10:0050701:64 | | |
| 1. | — | | | | | | |
| 1. Сведения о характерных точках границ уточняемого земельного участка с кадастровым номером | | | | | 57:10:0050701:46 | | |
| Система координат | | | | | МСК-57 зона 1 | | |
| | | | | | Зона № 1 | | |
| Обозначение характерных точек границ | Координаты, м | | | | Метод определения координат | Формулы, примененные для расчета средней квадратической погрешности определения координат характерных точек границ (Mt), с подставленными в такие формулы значениями и итоговые (вычисленные) значения Mt, м | Описание закрепления точки |
| | содержатся в Едином государственном реестре недвижимости | | определены в результате выполнения комплексных кадастровых работ | | | | |
| | X | Y | X | Y | | | |
| 1 | 2 | 3 | 4 | 5 | 6 | 7 | 8 |
| 1 | 352 309,93 | 1 283 246,70 | 352 309,93 | 1 283 246,70 | Метод спутниковых геодезических измерений (определений) | $\sqrt{(0,07^2 + 0,07^2)} = 0,10$ | Угол забора (изгороди, ограды) |
| 2 | 352 320,90 | 1 283 275,53 | — | — | | 0,10 | |
| н1У | — | — | 352 320,73 | 1 283 275,48 | | $\sqrt{(0,07^2 + 0,07^2)} = 0,10$ | |
| 3 | 352 305,47 | 1 283 288,86 | — | — | | 7,50 | |
| н2У | — | — | 352 305,34 | 1 283 288,87 | | $\sqrt{(0,07^2 + 0,07^2)} = 0,10$ | |
| 4 | 352 294,44 | 1 283 260,13 | 352 294,44 | 1 283 260,13 | | | |
| 1 | 352 309,93 | 1 283 246,70 | 352 309,93 | 1 283 246,70 | | | |
| 2. Сведения о частях границ уточняемого земельного участка с кадастровым номером | | | | | 57:10:0050701:46 | | |
| Обозначение части границ | | Горизонтальное проложение (S), м | Описание прохождения части границ | Сведения о согласовании местоположения границ (согласовано/спорное) | | | |
| от т. | до т. | | | | | | |
| 1 | 2 | 3 | 4 | 5 | | | |
| 1 | н1У | 30,74 | - | согласовано | | | |

| | | | | |
|-----|-----|-------|---|-------------|
| 1 | 2 | 3 | 4 | 5 |
| н1У | н2У | 20,40 | | согласовано |
| н2У | 4 | 30,74 | | |
| 4 | 1 | 20,50 | | |

3. Сведения о характеристиках уточняемого земельного участка с кадастровым номером 57:10:0050701:46 :

| № п/п | Наименование характеристики | Значение характеристики |
|-------|--|--|
| 1 | 2 | 3 |
| 1. | Адрес земельного участка | — |
| 1.1. | Сведения о местоположении земельного участка (при отсутствии адреса) в структурированном в соответствии с федеральной информационной адресной системой виде | Российская Федерация, Орловская область, Орловский р-н |
| 1.2. | Дополнительные сведения о местоположении земельного участка | — |
| 2. | Площадь земельного участка ± величина погрешности определения (вычисления) площади ($P \pm \Delta P$), м² | 590 ± 17,00 |
| 3. | Формула, примененная для вычисления предельной погрешности определения площади земельного участка, с подставленными значениями и итоговые (вычисленные) значения | $3,5 * 0,20 * \sqrt{(590,00)} = 17$ |
| 4. | Площадь земельного участка согласно сведениям Единого государственного реестра недвижимости (Ркад), м² | 592,00 |
| 5. | Оценка расхождения Р и Ркад ($P - P_{кад}$), м² | 2 |
| 6. | Предельный минимальный и максимальный размеры земельного участка (Рмин и Рмакс), м² | Рмин = Рмин = 400 Рмакс = Рмакс = 2 500 |
| 7. | Кадастровый или иной государственный учетный номер (инвентарный) здания, сооружения, объекта незавершенного строительства, расположенного на земельном участке | — |
| 8. | Вид (виды) разрешенного использования | Для садоводства |
| 8.1. | Дополнительные сведения об использовании земельного участка | — |
| 9. | Сведения о земельных участках (землях общего пользования, территории общего пользования), посредством которых обеспечивается доступ | Земли общего пользования |
| 10. | Иные сведения | — |

4. Пояснения к сведениям об уточняемом земельном участке с кадастровым номером 57:10:0050701:46 :

| | |
|----|---|
| 1. | — |
|----|---|

1. Сведения о характерных точках границ уточняемого земельного участка с кадастровым номером

57:10:0050701:19

:

Система координат

МСК-57 зона 1

Зона №

1

| Обоз- начение харак- терных точек границ | Координаты, м | | | | Метод определения координат | Формулы, примененные для расчета средней квадратической погрешности определения координат характерных точек границ (Mt), с подставленными в такие формулы значениями и итоговые (вычисленные) значения Mt, м | Описание закрепления точки |
|---|--|--------------|--|--------------|--|--|-----------------------------------|
| | содержатся в Едином государственном реестре недвижимости | | определены в результате выполнения комплексных кадастровых работ | | | | |
| | X | Y | X | Y | | | |
| 1 | 2 | 3 | 4 | 5 | 6 | 7 | 8 |
| 1 | 352 325,07 | 1 283 233,80 | 352 325,07 | 1 283 233,80 | Метод спутниковых геодезических измерений (определений) | $\sqrt{(0,07^2 + 0,07^2)} = 0,10$ | Угол забора (изгороди, ограды) |
| н1У | — | — | 352 336,60 | 1 283 262,09 | | | |
| 2 | 352 336,47 | 1 283 262,25 | — | — | | 0,10 | |
| 3 | 352 320,90 | 1 283 275,53 | — | — | | | |
| н2У | — | — | 352 320,73 | 1 283 275,48 | | $\sqrt{(0,07^2 + 0,07^2)} = 0,10$ | |
| 4 | 352 309,93 | 1 283 246,70 | 352 309,93 | 1 283 246,70 | | | |
| 5 | 352 322,14 | 1 283 236,29 | — | — | | 0,20 | |
| 1 | 352 325,07 | 1 283 233,80 | 352 325,07 | 1 283 233,80 | | $\sqrt{(0,07^2 + 0,07^2)} = 0,10$ | |

2. Сведения о частях границ уточняемого земельного участка с кадастровым номером

57:10:0050701:19

:

| Обозначение части границ | | Горизонтальное проложение (S), м | Описание прохождения части границ | Сведения о согласовании местоположения границ (согласовано/спорное) |
|--------------------------|-------|-------------------------------------|-----------------------------------|--|
| от т. | до т. | | | |
| 1 | 2 | 3 | 4 | 5 |
| 1 | н1У | 30,55 | | согласовано |
| н1У | н2У | 20,76 | | |
| н2У | 4 | 30,74 | | |
| 4 | 1 | 19,89 | | |

| 3. Сведения о характеристиках уточняемого земельного участка с кадастровым номером 57:10:0050701:19 : | | |
|---|--|---|
| № п/п | Наименование характеристики | Значение характеристики |
| 1 | 2 | 3 |
| 1. | Адрес земельного участка | — |
| 1.1. | Сведения о местоположении земельного участка (при отсутствии адреса) в структурированном в соответствии с федеральной информационной адресной системой виде | Российская Федерация, Орловская область, Орловский р-н, Сабуровское с/с |
| 1.2. | Дополнительные сведения о местоположении земельного участка | — |
| 2. | Площадь земельного участка \pm величина погрешности определения (вычисления) площади ($P \pm \Delta P$), м ² | $589 \pm 17,00$ |
| 3. | Формула, примененная для вычисления предельной погрешности определения площади земельного участка, с подставленными значениями и итоговые (вычисленные) значения | $3,5 * 0,20 * \sqrt{(589,00)} = 17$ |
| 4. | Площадь земельного участка согласно сведениям Единого государственного реестра недвижимости (Ркад), м ² | 586,00 |
| 5. | Оценка расхождения Р и Ркад ($P - P_{\text{кад}}$), м ² | 3 |
| 6. | Предельный минимальный и максимальный размеры земельного участка (Рмин и Рмакс), м ² | Рмин = Рмин = 400 Рмакс = Рмакс = 2 500 |
| 7. | Кадастровый или иной государственный учетный номер (инвентарный) здания, сооружения, объекта незавершенного строительства, расположенного на земельном участке | — |
| 8. | Вид (виды) разрешенного использования | Для ведения садоводства |
| 8.1. | Дополнительные сведения об использовании земельного участка | — |
| 9. | Сведения о земельных участках (землях общего пользования, территории общего пользования), посредством которых обеспечивается доступ | Земли общего пользования |
| 10. | Иные сведения | — |
| 4. Пояснения к сведениям об уточняемом земельном участке с кадастровым номером 57:10:0050701:19 : | | |
| 1. | — | |

| 1. Сведения о характерных точках границ уточняемого земельного участка с кадастровым номером | | | | | 57:10:0050701:48 | | |
|--|--|-------------------------------------|--|---------------|--|--|-----------------------------------|
| Система координат | | | | МСК-57 зона 1 | | | |
| Обоз- начение харак- терных точек границ | Координаты, м | | | | Метод определения координат | Формулы, примененные для расчета средней квадратической погрешности определения координат характерных точек границ (Mt), с подставленными в такие формулы значениями и итоговые (вычисленные) значения Mt, м | Описание закрепления точки |
| | содержатся в Едином государственном реестре недвижимости | | определены в результате выполнения комплексных кадастровых работ | | | | |
| | X | Y | X | Y | | | |
| 1 | 2 | 3 | 4 | 5 | 6 | 7 | 8 |
| н1У | — | — | 352 366,82 | 1 283 236,79 | Метод спутниковых геодезических измерений (определений) | $\sqrt{(0,07^2 + 0,07^2)} = 0,10$ | Угол забора (изгороди, ограды) |
| 1 | 352 366,45 | 1 283 236,79 | — | — | | 0,10 | |
| 2 | 352 350,91 | 1 283 248,91 | — | — | | | |
| н2У | — | — | 352 350,55 | 1 283 249,39 | | $\sqrt{(0,07^2 + 0,07^2)} = 0,10$ | |
| 3 | 352 339,23 | 1 283 221,14 | 352 339,23 | 1 283 221,14 | | | |
| 4 | 352 339,04 | 1 283 220,57 | 352 339,04 | 1 283 220,57 | | | |
| 5 | 352 354,55 | 1 283 207,34 | — | — | | 0,10 | |
| н3У | — | — | 352 354,78 | 1 283 207,05 | | $\sqrt{(0,07^2 + 0,07^2)} = 0,10$ | |
| н1У | — | — | 352 366,82 | 1 283 236,79 | | | |
| 2. Сведения о частях границ уточняемого земельного участка с кадастровым номером | | | | | 57:10:0050701:48 | | |
| Обозначение части границ | | Горизонтальное проложение (S), м | Описание прохождения части границ | | Сведения о согласовании местоположения границ (согласовано/спорное) | | |
| от т. | до т. | | | | | | |
| 1 | 2 | 3 | 4 | | 5 | | |
| н1У | н2У | 20,58 | | | согласовано | | |
| н2У | 3 | 30,43 | | | | | |

| | | | | |
|-----|-----|-------|---|-------------|
| 1 | 2 | 3 | 4 | 5 |
| 3 | 4 | 0,60 | - | согласовано |
| 4 | нЗУ | 20,75 | | |
| нЗУ | н1У | 32,08 | | |

3. Сведения о характеристиках уточняемого земельного участка с кадастровым номером 57:10:0050701:48 :

| № п/п | Наименование характеристики | Значение характеристики |
|-------|--|--|
| 1 | 2 | 3 |
| 1. | Адрес земельного участка | — |
| 1.1. | Сведения о местоположении земельного участка (при отсутствии адреса) в структурированном в соответствии с федеральной информационной адресной системой виде | Российская Федерация, Орловская область, Орловский р-н |
| 1.2. | Дополнительные сведения о местоположении земельного участка | — |
| 2. | Площадь земельного участка ± величина погрешности определения (вычисления) площади ($P \pm \Delta P$), м² | $623 \pm 17,00$ |
| 3. | Формула, примененная для вычисления предельной погрешности определения площади земельного участка, с подставленными значениями и итоговые (вычисленные) значения | $3,5 * 0,20 * \sqrt{(623,00)} = 17$ |
| 4. | Площадь земельного участка согласно сведениям Единого государственного реестра недвижимости (Ркад), м² | 600,00 |
| 5. | Оценка расхождения Р и Ркад ($P - P_{кад}$), м² | 23 |
| 6. | Предельный минимальный и максимальный размеры земельного участка (Рмин и Рмакс), м² | Рмин = Рмин = 400 Рмакс = Рмакс = 2 500 |
| 7. | Кадастровый или иной государственный учетный номер (инвентарный) здания, сооружения, объекта незавершенного строительства, расположенного на земельном участке | 57:10:0050701:197 |
| 8. | Вид (виды) разрешенного использования | Для садоводства и огородничества |
| 8.1. | Дополнительные сведения об использовании земельного участка | — |
| 9. | Сведения о земельных участках (землях общего пользования, территории общего пользования), посредством которых обеспечивается доступ | Земли общего пользования |
| 10. | Иные сведения | — |

4. Пояснения к сведениям об уточняемом земельном участке с кадастровым номером 57:10:0050701:48 :

| | |
|----|---|
| 1. | — |
|----|---|

| | | | | | | | | |
|--|--|-------------------------------------|--|--|--|--|-----------------------------------|---|
| 1. Сведения о характерных точках границ уточняемого земельного участка с кадастровым номером | | | | | | 57:10:0050701:20 | | : |
| Система координат | | | | МСК-57 зона 1 | | Зона № 1 | | |
| Обоз- начение харак- терных точек границ | Координаты, м | | | | Метод определения координат | Формулы, примененные для расчета средней квадратической погрешности определения координат характерных точек границ (Mt), с подставленными в такие формулы значениями и итоговые (вычисленные) значения Mt, м | Описание закрепления точки | |
| | содержатся в Едином государственном реестре недвижимости | | определены в результате выполнения комплексных кадастровых работ | | | | | |
| | X | Y | X | Y | | | | |
| 1 | 2 | 3 | 4 | 5 | 6 | 7 | 8 | |
| н1У | — | — | 352 291,15 | 1 283 305,93 | Метод спутниковых геодезических измерений (определений) | $\sqrt{(0,07^2 + 0,07^2)} = 0,10$ | Угол забора (изгороди, ограды) | |
| 1 | 352 291,54 | 1 283 306,41 | — | — | | 0,10 | | |
| 1 | 352 302,99 | 1 283 334,82 | 352 302,99 | 1 283 334,82 | | $\sqrt{(0,07^2 + 0,07^2)} = 0,10$ | | |
| 3 | 352 287,89 | 1 283 348,20 | 352 287,89 | 1 283 348,20 | | | | |
| н2У | — | — | 352 276,03 | 1 283 319,60 | | 0,10 | | |
| 4 | 352 276,22 | 1 283 319,65 | — | — | | | | |
| н1У | — | — | 352 291,15 | 1 283 305,93 | | $\sqrt{(0,07^2 + 0,07^2)} = 0,10$ | | |
| 2. Сведения о частях границ уточняемого земельного участка с кадастровым номером | | | | | | 57:10:0050701:20 | | : |
| Обозначение части границ | | Горизонтальное проложение (S), м | Описание прохождения части границ | Сведения о согласовании местоположения границ (согласовано/спорное) | | | | |
| от т. | до т. | | | | | | | |
| 1 | 2 | 3 | 4 | 5 | | | | |
| н1У | 1 | 31,22 | - | согласовано | | | | |
| 1 | 3 | 20,18 | | | | | | |
| 3 | н2У | 30,96 | | | | | | |
| н2У | н1У | 20,38 | | | | | | |
| 3. Сведения о характеристиках уточняемого земельного участка с кадастровым номером | | | | | | 57:10:0050701:20 | | : |
| № п/п | Наименование характеристики | | | Значение характеристики | | | | |

| 1 | 2 | 3 |
|---|--|--|
| 1. | Адрес земельного участка | — |
| 1.1. | Сведения о местоположении земельного участка (при отсутствии адреса) в структурированном в соответствии с федеральной информационной адресной системой виде | Российская Федерация, Орловская область, Орловский р-н |
| 1.2. | Дополнительные сведения о местоположении земельного участка | — |
| 2. | Площадь земельного участка \pm величина погрешности определения (вычисления) площади ($P \pm \Delta P$), м ² | $595 \pm 9,00$ |
| 3. | Формула, примененная для вычисления предельной погрешности определения площади земельного участка, с подставленными значениями и итоговые (вычисленные) значения | $3,5*0,10*\sqrt{(595,00)} = 9$ |
| 4. | Площадь земельного участка согласно сведениям Единого государственного реестра недвижимости (Ркад), м ² | 587,00 |
| 5. | Оценка расхождения Р и Ркад ($P - P_{кад}$), м ² | 8 |
| 6. | Предельный минимальный и максимальный размеры земельного участка (Рмин и Рмакс), м ² | Рмин = Рмин = 400 Рмакс = Рмакс = 2 500 |
| 7. | Кадастровый или иной государственный учетный номер (инвентарный) здания, сооружения, объекта незавершенного строительства, расположенного на земельном участке | 57:10:0050701:240 |
| 8. | Вид (виды) разрешенного использования | Для садоводства и огородничества |
| 8.1. | Дополнительные сведения об использовании земельного участка | — |
| 9. | Сведения о земельных участках (землях общего пользования, территории общего пользования), посредством которых обеспечивается доступ | Земли общего пользования |
| 10. | Иные сведения | — |
| 4. Пояснения к сведениям об уточняемом земельном участке с кадастровым номером | | 57:10:0050701:20 : |
| 1. | — | |

| 1. Сведения о характерных точках границ уточняемого земельного участка с кадастровым номером | | | | | | 57:10:0050701:27 | |
|--|--|--------------|--|---------------|--|--|-----------------------------------|
| Система координат | | | | МСК-57 зона 1 | | Зона № 1 | |
| Обоз- начение харак- терных точек границ | Координаты, м | | | | Метод определения координат | Формулы, примененные для расчета средней квадратической погрешности определения координат характерных точек границ (Mt), с подставленными в такие формулы значениями и итоговые (вычисленные) значения Mt, м | Описание закрепления точки |
| | содержатся в Едином государственном реестре недвижимости | | определены в результате выполнения комплексных кадастровых работ | | | | |
| | X | Y | X | Y | | | |
| 1 | 2 | 3 | 4 | 5 | 6 | 7 | 8 |
| 1 | 352 291,54 | 1 283 306,41 | — | — | Метод спутниковых геодезических измерений (определений) | 0,10 | Угол забора (изгороди, ограды) |
| 2 | 352 291,28 | 1 283 305,68 | — | — | | 0,20 | |
| 3 | 352 306,34 | 1 283 292,45 | — | — | | | |
| 4 | 352 312,02 | 1 283 307,59 | — | — | | | |
| 5 | 352 317,07 | 1 283 321,47 | — | — | | | |
| 6 | 352 302,74 | 1 283 334,20 | — | — | | | |
| н1У | — | — | 352 306,48 | 1 283 292,42 | | $\sqrt{(0,07^2 + 0,07^2)} = 0,10$ | |
| н2У | — | — | 352 317,32 | 1 283 321,86 | | | |
| н3У | — | — | 352 302,99 | 1 283 334,82 | | | |
| н4У | — | — | 352 291,15 | 1 283 305,93 | | | |
| 1 | 352 291,54 | 1 283 306,41 | — | — | | 0,10 | |

| | | | | | | |
|--|--|----------------------------------|---|---|--|---|
| 2. Сведения о частях границ уточняемого земельного участка с кадастровым номером | | | | 57:10:0050701:27 | | : |
| Обозначение части границ | | Горизонтальное проложение (S), м | Описание прохождения части границ | Сведения о согласовании местоположения границ (согласовано/спорное) | | |
| от т. | до т. | | | | | |
| 1 | 2 | 3 | 4 | 5 | | |
| н1У | н2У | 31,37 | - | согласовано | | |
| н2У | н3У | 19,32 | | | | |
| н3У | н4У | 31,22 | | | | |
| н4У | н1У | 20,43 | | | | |
| 3. Сведения о характеристиках уточняемого земельного участка с кадастровым номером | | | | 57:10:0050701:27 | | : |
| № п/п | Наименование характеристики | | Значение характеристики | | | |
| 1 | 2 | | 3 | | | |
| 1. | Адрес земельного участка | | — | | | |
| 1.1. | Сведения о местоположении земельного участка (при отсутствии адреса) в структурированном в соответствии с федеральной информационной адресной системой виде | | Российская Федерация, Орловская область, Орловский р-н, Сабуровское с/с | | | |
| 1.2. | Дополнительные сведения о местоположении земельного участка | | — | | | |
| 2. | Площадь земельного участка ± величина погрешности определения (вычисления) площади (Р ± ΔР), м² | | 583 ± 17,00 | | | |
| 3. | Формула, примененная для вычисления предельной погрешности определения площади земельного участка, с подставленными значениями и итоговые (вычисленные) значения | | 3,5*0,20*√(583,00) = 17 | | | |
| 4. | Площадь земельного участка согласно сведениям Единого государственного реестра недвижимости (Ркад), м² | | 568,00 | | | |
| 5. | Оценка расхождения Р и Ркад (Р - Ркад), м² | | 15 | | | |
| 6. | Предельный минимальный и максимальный размеры земельного участка (Рмин и Рмакс), м² | | Рмин = Рмин = 400 Рмакс = Рмакс = 2 500 | | | |
| 7. | Кадастровый или иной государственный учетный номер (инвентарный) здания, сооружения, объекта незавершенного строительства, расположенного на земельном участке | | — | | | |
| 8. | Вид (виды) разрешенного использования | | Для садоводства и огородничества | | | |
| 8.1. | Дополнительные сведения об использовании земельного участка | | — | | | |
| 9. | Сведения о земельных участках (землях общего пользования, территории общего пользования), посредством которых обеспечивается доступ | | Земли общего пользования | | | |

| | | | | | | | | | | |
|--|--|--------------|--|--------------|--|--|-----------------------------------|---|--------|---|
| 1 | 2 | | | | 3 | | | | | |
| 10. | Иные сведения | | | | — | | | | | |
| 4. Пояснения к сведениям об уточняемом земельном участке с кадастровым номером | | | | | 57:10:0050701:27 | | | : | | |
| 1. | — | | | | | | | | | |
| 1. Сведения о характерных точках границ уточняемого земельного участка с кадастровым номером | | | | | 57:10:0050701:161 | | | : | | |
| Система координат | | | | | МСК-57 зона 1 | | | | Зона № | 1 |
| Обоз- начение харак- терных точек границ | Координаты, м | | | | Метод определения координат | Формулы, примененные для расчета средней квадратической погрешности определения координат характерных точек границ (Mt), с подставленными в такие формулы значениями и итоговые (вычисленные) значения Mt, м | Описание закрепления точки | | | |
| | содержатся в Едином государственном реестре недвижимости | | определены в результате выполнения комплексных кадастровых работ | | | | | | | |
| | X | Y | X | Y | | | | | | |
| 1 | 2 | 3 | 4 | 5 | 6 | 7 | 8 | | | |
| 1 | 352 375,45 | 1 283 310,58 | — | — | Метод спутниковых геодезических измерений (определений) | 7,50 | Угол забора (изгороди, ограды) | | | |
| 2 | 352 359,43 | 1 283 324,55 | — | — | | | | | | |
| 3 | 352 348,87 | 1 283 294,82 | — | — | | | | | | |
| 4 | 352 364,17 | 1 283 281,76 | — | — | | | | | | |
| н1У | — | — | 352 364,34 | 1 283 281,15 | | $\sqrt{(0,07^2 + 0,07^2)} = 0,10$ | | | | |
| н2У | — | — | 352 375,54 | 1 283 310,44 | | | | | | |
| н3У | — | — | 352 359,13 | 1 283 324,85 | | | | | | |
| н4У | — | — | 352 348,76 | 1 283 294,71 | | | | | | |
| 1 | 352 375,45 | 1 283 310,58 | — | — | | 7,50 | | | | |

| 2. Сведения о частях границ уточняемого земельного участка с кадастровым номером | | | | 57:10:0050701:161 | | : |
|--|--|----------------------------------|---|---|--|---|
| Обозначение части границ | | Горизонтальное проложение (S), м | Описание прохождения части границ | Сведения о согласовании местоположения границ (согласовано/спорное) | | |
| от т. | до т. | | | | | |
| 1 | 2 | 3 | 4 | 5 | | |
| н1У | н2У | 31,36 | | согласовано | | |
| н2У | н3У | 21,84 | | | | |
| н3У | н4У | 31,87 | | | | |
| н4У | н1У | 20,65 | | | | |
| 3. Сведения о характеристиках уточняемого земельного участка с кадастровым номером | | | | 57:10:0050701:161 | | : |
| № п/п | Наименование характеристики | | Значение характеристики | | | |
| 1 | 2 | | 3 | | | |
| 1. | Адрес земельного участка | | — | | | |
| 1.1. | Сведения о местоположении земельного участка (при отсутствии адреса) в структурированном в соответствии с федеральной информационной адресной системой виде | | Российская Федерация, Орловская область, Орловский р-н, Сабуровское с/с | | | |
| 1.2. | Дополнительные сведения о местоположении земельного участка | | — | | | |
| 2. | Площадь земельного участка ± величина погрешности определения (вычисления) площади (Р ± ΔР), м² | | 626 ± 18,00 | | | |
| 3. | Формула, примененная для вычисления предельной погрешности определения площади земельного участка, с подставленными значениями и итоговые (вычисленные) значения | | 3,5*0,20*√(626,00) = 18 | | | |
| 4. | Площадь земельного участка согласно сведениям Единого государственного реестра недвижимости (Ркад), м² | | 606,00 | | | |
| 5. | Оценка расхождения Р и Ркад (Р - Ркад), м² | | 20 | | | |
| 6. | Предельный минимальный и максимальный размеры земельного участка (Рмин и Рмакс), м² | | Рмин = Рмин = 400 Рмакс = Рмакс = 2 500 | | | |
| 7. | Кадастровый или иной государственный учетный номер (инвентарный) здания, сооружения, объекта незавершенного строительства, расположенного на земельном участке | | — | | | |
| 8. | Вид (виды) разрешенного использования | | Для садоводства и огородничества | | | |
| 8.1. | Дополнительные сведения об использовании земельного участка | | — | | | |
| 9. | Сведения о земельных участках (землях общего пользования, территории общего пользования), посредством которых обеспечивается доступ | | Земли общего пользования | | | |

| | | | | | | | |
|--|--|--------------|--|--------------|--|--|-----------------------------------|
| 1 | 2 | | | | 3 | | |
| 10. | Иные сведения | | | | — | | |
| 4. Пояснения к сведениям об уточняемом земельном участке с кадастровым номером | | | | | 57:10:0050701:161 | | |
| 1. | — | | | | | | |
| 1. Сведения о характерных точках границ уточняемого земельного участка с кадастровым номером | | | | | 57:10:0050701:8 | | |
| Система координат МСК-57 зона 1 | | | | | Зона № 1 | | |
| Обоз- начение харак- терных точек границ | Координаты, м | | | | Метод определения координат | Формулы, примененные для расчета средней квадратической погрешности определения координат характерных точек границ (Mt), с подставленными в такие формулы значениями и итоговые (вычисленные) значения Mt, м | Описание закрепления точки |
| | содержатся в Едином государственном реестре недвижимости | | определены в результате выполнения комплексных кадастровых работ | | | | |
| | X | Y | X | Y | | | |
| 1 | 2 | 3 | 4 | 5 | 6 | 7 | 8 |
| 1 | 352 493,07 | 1 283 203,07 | — | — | Метод спутниковых геодезических измерений (определений) | 7,50 | Угол забора (изгороди, ограды) |
| н1У | — | — | 352 492,96 | 1 283 203,09 | | $\sqrt{(0,07^2 + 0,07^2)} = 0,10$ | |
| 2 | 352 493,74 | 1 283 207,44 | — | — | | 7,50 | |
| н2У | — | — | 352 493,70 | 1 283 207,44 | | $\sqrt{(0,07^2 + 0,07^2)} = 0,10$ | |
| 3 | 352 493,56 | 1 283 209,30 | — | — | | 7,50 | |
| н3У | — | — | 352 493,62 | 1 283 209,33 | | $\sqrt{(0,07^2 + 0,07^2)} = 0,10$ | |
| 4 | 352 491,99 | 1 283 211,81 | — | — | | 7,50 | |
| н4У | — | — | 352 492,04 | 1 283 211,85 | | $\sqrt{(0,07^2 + 0,07^2)} = 0,10$ | |
| 5 | 352 474,78 | 1 283 227,81 | 352 474,78 | 1 283 227,81 | | | |
| 6 | 352 471,15 | 1 283 229,41 | 352 471,15 | 1 283 229,41 | | | |

| 1 | 2 | 3 | 4 | 5 | 6 | 7 | 8 |
|--------------|------------|--------------|------------|--------------|---|-----------------------------------|--------------------------------|
| 7 | 352 467,10 | 1 283 232,02 | 352 467,10 | 1 283 232,02 | Метод спутниковых геодезических измерений (определений) | $\sqrt{(0,07^2 + 0,07^2)} = 0,10$ | Угол забора (изгороди, ограды) |
| 8 | 352 464,68 | 1 283 232,99 | 352 464,68 | 1 283 232,99 | | | |
| 9 | 352 450,69 | 1 283 208,29 | — | — | | 7,50 | |
| н5У | — | — | 352 449,99 | 1 283 207,79 | | $\sqrt{(0,07^2 + 0,07^2)} = 0,10$ | |
| 10 | 352 462,98 | 1 283 196,84 | — | — | | 7,50 | |
| н6У | — | — | 352 463,15 | 1 283 196,84 | | $\sqrt{(0,07^2 + 0,07^2)} = 0,10$ | |
| 11 | 352 460,23 | 1 283 192,48 | — | — | | 7,50 | |
| н7У | — | — | 352 459,99 | 1 283 192,62 | | $\sqrt{(0,07^2 + 0,07^2)} = 0,10$ | |
| 12 | 352 468,38 | 1 283 182,32 | — | — | | 7,50 | |
| н8У | — | — | 352 468,20 | 1 283 182,18 | | $\sqrt{(0,07^2 + 0,07^2)} = 0,10$ | |
| 13 | 352 493,01 | 1 283 203,00 | — | — | | 7,50 | |
| 14 | 352 493,07 | 1 283 203,05 | — | — | | | |
| 1 | 352 493,07 | 1 283 203,07 | — | — | | | |
| Вырез 1 из 1 | | | | | | | |
| 1 | 352 462,90 | 1 283 208,67 | 352 462,90 | 1 283 208,67 | Метод спутниковых геодезических измерений (определений) | $\sqrt{(0,07^2 + 0,07^2)} = 0,10$ | — |
| 2 | 352 462,53 | 1 283 209,56 | 352 462,53 | 1 283 209,56 | | | |
| 3 | 352 461,63 | 1 283 209,93 | 352 461,63 | 1 283 209,93 | | | |
| 4 | 352 460,73 | 1 283 209,57 | 352 460,73 | 1 283 209,57 | | | |

| 1 | 2 | 3 | 4 | 5 | 6 | 7 | 8 |
|---|------------|--------------|------------|--------------|---|-----------------------------------|---|
| 5 | 352 460,37 | 1 283 208,67 | 352 460,37 | 1 283 208,67 | Метод спутниковых геодезических измерений (определений) | $\sqrt{(0,07^2 + 0,07^2)} = 0,10$ | — |
| 6 | 352 460,73 | 1 283 207,78 | 352 460,73 | 1 283 207,78 | | | |
| 7 | 352 461,63 | 1 283 207,40 | 352 461,63 | 1 283 207,40 | | | |
| 8 | 352 462,52 | 1 283 207,77 | 352 462,52 | 1 283 207,77 | | | |
| 1 | 352 462,90 | 1 283 208,67 | 352 462,90 | 1 283 208,67 | | | |

2. Сведения о частях границ уточняемого земельного участка с кадастровым номером
57:10:0050701:8
:

| Обозначение части границ | | Горизонтальное проложение (S), м | Описание прохождения части границ | Сведения о согласовании местоположения границ (согласовано/спорное) |
|--------------------------|-------|----------------------------------|-----------------------------------|---|
| от т. | до т. | | | |
| 1 | 2 | 3 | 4 | 5 |
| н1У | н2У | 4,41 | - | согласовано |
| н2У | н3У | 1,89 | | |
| н3У | н4У | 2,97 | | |
| н4У | 5 | 23,51 | | |
| 5 | 6 | 3,97 | | |
| 6 | 7 | 4,82 | | |
| 7 | 8 | 2,61 | | |
| 8 | н5У | 29,17 | | |
| н5У | н6У | 17,12 | | |
| н6У | н7У | 5,27 | | |
| н7У | н8У | 13,28 | | |
| н8У | н1У | 32,41 | | |

Вырез 1 из 1

| | | | | |
|---|---|------|---|-------------|
| 1 | 2 | 0,96 | — | согласовано |
| 2 | 3 | 0,97 | | |
| 3 | 4 | 0,97 | | |
| 4 | 5 | 0,97 | | |
| 5 | 6 | 0,96 | | |
| 6 | 7 | 0,98 | | |
| 7 | 8 | 0,96 | | |

| | | | | |
|--|--|------|---|-------------|
| 1 | 2 | 3 | 4 | 5 |
| 8 | 1 | 0,98 | — | согласовано |
| 3. Сведения о характеристиках уточняемого земельного участка с кадастровым номером | | | 57:10:0050701:8 | |
| № п/п | Наименование характеристики | | Значение характеристики | |
| 1 | 2 | | 3 | |
| 1. | Адрес земельного участка | | — | |
| 1.1. | Сведения о местоположении земельного участка (при отсутствии адреса) в структурированном в соответствии с федеральной информационной адресной системой виде | | Российская Федерация, Орловская область, Орловский р-н, Сабуровское с/с | |
| 1.2. | Дополнительные сведения о местоположении земельного участка | | — | |
| 2. | Площадь земельного участка ± величина погрешности определения (вычисления) площади (Р ± ΔР), м² | | 1 196 ± 24,00 | |
| 3. | Формула, примененная для вычисления предельной погрешности определения площади земельного участка, с подставленными значениями и итоговые (вычисленные) значения | | 3,5*0,20*√(1 196,00) = 24 | |
| 4. | Площадь земельного участка согласно сведениям Единого государственного реестра недвижимости (Ркад), м² | | 1 184,00 | |
| 5. | Оценка расхождения Р и Ркад (Р - Ркад), м² | | 12 | |
| 6. | Предельный минимальный и максимальный размеры земельного участка (Рмин и Рмакс), м² | | Рмин = Рмин = 400 Рмакс = Рмакс = 2 500 | |
| 7. | Кадастровый или иной государственный учетный номер (инвентарный) здания, сооружения, объекта незавершенного строительства, расположенного на земельном участке | | 57:10:0050701:251 | |
| 8. | Вид (виды) разрешенного использования | | Для ведения садоводства | |
| 8.1. | Дополнительные сведения об использовании земельного участка | | — | |
| 9. | Сведения о земельных участках (землях общего пользования, территории общего пользования), посредством которых обеспечивается доступ | | Земли общего пользования | |
| 10. | Иные сведения | | — | |
| 4. Пояснения к сведениям об уточняемом земельном участке с кадастровым номером | | | 57:10:0050701:8 | |
| 1. | — | | | |

1. Сведения о характерных точках границ уточняемого земельного участка с кадастровым номером

57:10:0050701:102

:

Система координат

МСК-57 зона 1

Зона №

1

| Обоз- начение харак- терных точек границ | Координаты, м | | | | Метод определения координат | Формулы, примененные для расчета средней квадратической погрешности определения координат характерных точек границ (Mt), с подставленными в такие формулы значениями и итоговые (вычисленные) значения Mt, м | Описание закрепления точки |
|---|--|--------------|--|--------------|--|--|-----------------------------------|
| | содержатся в Едином государственном реестре недвижимости | | определены в результате выполнения комплексных кадастровых работ | | | | |
| | X | Y | X | Y | | | |
| 1 | 2 | 3 | 4 | 5 | 6 | 7 | 8 |
| 1 | 352 435,70 | 1 283 264,10 | — | — | Метод спутниковых геодезических измерений (определений) | — | Угол забора (изгороди, ограды) |
| 2 | 352 454,00 | 1 283 282,56 | — | — | | | |
| н1У | — | — | 352 454,20 | 1 283 282,85 | | $\sqrt{(0,07^2 + 0,07^2)} = 0,10$ | |
| н2У | — | — | 352 426,56 | 1 283 311,72 | | | |
| 3 | 352 426,32 | 1 283 311,64 | — | — | | — | |
| 4 | 352 406,80 | 1 283 292,48 | — | — | | | |
| н3У | — | — | 352 406,86 | 1 283 292,29 | | $\sqrt{(0,07^2 + 0,07^2)} = 0,10$ | |
| 5 | 352 405,94 | 1 283 291,32 | — | — | | — | |
| н4У | — | — | 352 436,15 | 1 283 264,00 | | $\sqrt{(0,07^2 + 0,07^2)} = 0,10$ | |
| 1 | 352 435,70 | 1 283 264,10 | — | — | | — | |

2. Сведения о частях границ уточняемого земельного участка с кадастровым номером

57:10:0050701:102

:

| Обозначение части границ | | Горизонтальное проложение (S), м | Описание прохождения части границ | Сведения о согласовании местоположения границ (согласовано/спорное) |
|--------------------------|-------|-------------------------------------|-----------------------------------|--|
| от т. | до т. | | | |
| 1 | 2 | 3 | 4 | 5 |

| 1 | 2 | 3 | 4 | 5 |
|-----|-----|-------|---|-------------|
| н1У | н2У | 39,97 | - | согласовано |
| н2У | н3У | 27,67 | | |
| н3У | н4У | 40,72 | | |
| н4У | н1У | 26,10 | | |

3. Сведения о характеристиках уточняемого земельного участка с кадастровым номером 57:10:0050701:102 :

| № п/п | Наименование характеристики | Значение характеристики |
|-------|--|---|
| 1 | 2 | 3 |
| 1. | Адрес земельного участка | — |
| 1.1. | Сведения о местоположении земельного участка (при отсутствии адреса) в структурированном в соответствии с федеральной информационной адресной системой виде | Российская Федерация, Орловская область, Орловский р-н, Сабуровское с/с |
| 1.2. | Дополнительные сведения о местоположении земельного участка | — |
| 2. | Площадь земельного участка \pm величина погрешности определения (вычисления) площади ($P \pm \Delta P$), м ² | 1 084 \pm 288,00 |
| 3. | Формула, примененная для вычисления предельной погрешности определения площади земельного участка, с подставленными значениями и итоговые (вычисленные) значения | $3,5*2,50*\sqrt{(1\ 084,00)} = 288$ |
| 4. | Площадь земельного участка согласно сведениям Единого государственного реестра недвижимости (Ркад), м ² | 1 104,00 |
| 5. | Оценка расхождения Р и Ркад ($P - P_{кад}$), м ² | 20 |
| 6. | Предельный минимальный и максимальный размеры земельного участка (Рмин и Рмакс), м ² | Рмин = Рмин = 400 Рмакс = Рмакс = 2 500 |
| 7. | Кадастровый или иной государственный учетный номер (инвентарный) здания, сооружения, объекта незавершенного строительства, расположенного на земельном участке | — |
| 8. | Вид (виды) разрешенного использования | Для ведения гражданами садоводства и огородничества. Для садоводства и огородничества |
| 8.1. | Дополнительные сведения об использовании земельного участка | — |
| 9. | Сведения о земельных участках (землях общего пользования, территории общего пользования), посредством которых обеспечивается доступ | Земли общего пользования |
| 10. | Иные сведения | — |

4. Пояснения к сведениям об уточняемом земельном участке с кадастровым номером 57:10:0050701:102 :

| | |
|----|---|
| 1. | — |
|----|---|

| 1. Сведения о характерных точках границ уточняемого земельного участка с кадастровым номером | | | | | | 57:10:0050701:123 | | : | |
|--|--|-------------------------------------|--|--|--|--|-----------------------------------|--------|---|
| Система координат | | | | МСК-57 зона 1 | | | | Зона № | 1 |
| Обозначение характерных точек границ | Координаты, м | | | | Метод определения координат | Формулы, примененные для расчета средней квадратической погрешности определения координат характерных точек границ (Mt), с подставленными в такие формулы значениями и итоговые (вычисленные) значения Mt, м | Описание закрепления точки | | |
| | содержатся в Едином государственном реестре недвижимости | | определены в результате выполнения комплексных кадастровых работ | | | | | | |
| | X | Y | X | Y | | | | | |
| 1 | 2 | 3 | 4 | 5 | 6 | 7 | 8 | | |
| 1 | 352 426,32 | 1 283 311,64 | — | — | Метод спутниковых геодезических измерений (определений) | 7,50 | Угол забора (изгороди, ограды) | | |
| 2 | 352 396,74 | 1 283 339,96 | — | — | | | | | |
| 3 | 352 378,13 | 1 283 320,68 | — | — | | | | | |
| 4 | 352 406,80 | 1 283 292,48 | — | — | | | | | |
| н1У | — | — | 352 406,86 | 1 283 292,29 | | | | | |
| н2У | — | — | 352 426,56 | 1 283 311,72 | | | | | |
| н3У | — | — | 352 397,40 | 1 283 340,64 | | | | | |
| н4У | — | — | 352 375,55 | 1 283 317,44 | | | | | |
| 1 | 352 426,32 | 1 283 311,64 | — | — | | 7,50 | | | |
| 2. Сведения о частях границ уточняемого земельного участка с кадастровым номером | | | | | | 57:10:0050701:123 | | : | |
| Обозначение части границ | | Горизонтальное проложение (S), м | Описание прохождения части границ | Сведения о согласовании местоположения границ (согласовано/спорное) | | | | | |
| от т. | до т. | | | | | | | | |
| 1 | 2 | 3 | 4 | 5 | | | | | |
| н1У | н2У | 27,67 | - | согласовано | | | | | |
| н2У | н3У | 41,07 | | | | | | | |

| | | | | |
|--|--|-------|---|---------------------|
| 1 | 2 | 3 | 4 | 5 |
| н3У | н4У | 31,87 | - | согласовано |
| н4У | н1У | 40,16 | | |
| 3. Сведения о характеристиках уточняемого земельного участка с кадастровым номером | | | | 57:10:0050701:123 : |
| № п/п | Наименование характеристики | | Значение характеристики | |
| 1 | 2 | | 3 | |
| 1. | Адрес земельного участка | | Российская Федерация, Орловская область, Орловский муниципальный район, с/п Сабуrowsкое, п Дружный, территория СНТ "Ветеран - 2", ул Цветочная, 106 | |
| 1.1. | Сведения о местоположении земельного участка (при отсутствии адреса) в структурированном в соответствии с федеральной информационной адресной системой виде | | — | |
| 1.2. | Дополнительные сведения о местоположении земельного участка | | — | |
| 2. | Площадь земельного участка ± величина погрешности определения (вычисления) площади (Р ± ΔР), м² | | 1 206 ± 24,00 | |
| 3. | Формула, примененная для вычисления предельной погрешности определения площади земельного участка, с подставленными значениями и итоговые (вычисленные) значения | | 3,5*0,20*√(1 206,00) = 24 | |
| 4. | Площадь земельного участка согласно сведениям Единого государственного реестра недвижимости (Ркад), м² | | 1 099,00 | |
| 5. | Оценка расхождения Р и Ркад (Р - Ркад), м² | | 107 | |
| 6. | Предельный минимальный и максимальный размеры земельного участка (Рмин и Рмакс), м² | | Рмин = Рмин = 400 Рмакс = Рмакс = 2 500 | |
| 7. | Кадастровый или иной государственный учетный номер (инвентарный) здания, сооружения, объекта незавершенного строительства, расположенного на земельном участке | | — | |
| 8. | Вид (виды) разрешенного использования | | Для садоводства и огородничества | |
| 8.1. | Дополнительные сведения об использовании земельного участка | | — | |
| 9. | Сведения о земельных участках (землях общего пользования, территории общего пользования), посредством которых обеспечивается доступ | | Земли общего пользования | |
| 10. | Иные сведения | | — | |
| 4. Пояснения к сведениям об уточняемом земельном участке с кадастровым номером | | | | 57:10:0050701:123 : |
| 1. | — | | | |

| 1. Сведения о характерных точках границ уточняемого земельного участка с кадастровым номером | | | | | | 57:10:0050701:106 | |
|--|--|-------------------------------------|--|--|--|--|-----------------------------------|
| Система координат | | | | МСК-57 зона 1 | | Зона № 1 | |
| Обозначение характерных точек границ | Координаты, м | | | | Метод определения координат | Формулы, примененные для расчета средней квадратической погрешности определения координат характерных точек границ (Mt), с подставленными в такие формулы значениями и итоговые (вычисленные) значения Mt, м | Описание закрепления точки |
| | содержатся в Едином государственном реестре недвижимости | | определены в результате выполнения комплексных кадастровых работ | | | | |
| | X | Y | X | Y | | | |
| 1 | 2 | 3 | 4 | 5 | 6 | 7 | 8 |
| н1У | — | — | 352 330,60 | 1 283 409,01 | Метод спутниковых геодезических измерений (определений) | $\sqrt{(0,07^2 + 0,07^2)} = 0,10$ | Угол забора (изгороди, ограды) |
| 1 | 352 330,08 | 1 283 408,72 | — | — | | 7,50 | |
| н2У | — | — | 352 305,96 | 1 283 382,89 | | $\sqrt{(0,07^2 + 0,07^2)} = 0,10$ | |
| 2 | 352 306,18 | 1 283 382,66 | — | — | | 7,50 | |
| 3 | 352 338,58 | 1 283 353,83 | 352 338,58 | 1 283 353,83 | | $\sqrt{(0,07^2 + 0,07^2)} = 0,10$ | |
| 4 | 352 358,83 | 1 283 377,56 | 352 358,83 | 1 283 377,56 | | | |
| н3У | — | — | 352 340,98 | 1 283 397,08 | | | |
| н1У | — | — | 352 330,60 | 1 283 409,01 | | | |
| 2. Сведения о частях границ уточняемого земельного участка с кадастровым номером | | | | | | 57:10:0050701:106 | |
| Обозначение части границ | | Горизонтальное проложение (S), м | Описание прохождения части границ | Сведения о согласовании местоположения границ (согласовано/спорное) | | | |
| от т. | до т. | | | | | | |
| 1 | 2 | 3 | 4 | 5 | | | |
| н1У | н2У | 35,91 | | согласовано | | | |
| н2У | 3 | 43,69 | | | | | |
| 3 | 4 | 31,20 | | | | | |
| 4 | н3У | 26,45 | | | | | |

| | | | | |
|--|--|-------|---|---------------------|
| 1 | 2 | 3 | 4 | 5 |
| нЗУ | нЛУ | 15,81 | - | согласовано |
| 3. Сведения о характеристиках уточняемого земельного участка с кадастровым номером | | | | 57:10:0050701:106 : |
| № п/п | Наименование характеристики | | Значение характеристики | |
| 1 | 2 | | 3 | |
| 1. | Адрес земельного участка | | — | |
| 1.1. | Сведения о местоположении земельного участка (при отсутствии адреса) в структурированном в соответствии с федеральной информационной адресной системой виде | | Российская Федерация, Орловская область, Орловский р-н, Сабуровский с/с | |
| 1.2. | Дополнительные сведения о местоположении земельного участка | | — | |
| 2. | Площадь земельного участка ± величина погрешности определения (вычисления) площади (Р ± ΔР), м² | | 1 432 ± 26,00 | |
| 3. | Формула, примененная для вычисления предельной погрешности определения площади земельного участка, с подставленными значениями и итоговые (вычисленные) значения | | 3,5*0,20*√(1 432,00) = 26 | |
| 4. | Площадь земельного участка согласно сведениям Единого государственного реестра недвижимости (Ркад), м² | | 1 423,00 | |
| 5. | Оценка расхождения Р и Ркад (Р - Ркад), м² | | 9 | |
| 6. | Предельный минимальный и максимальный размеры земельного участка (Рмин и Рмакс), м² | | Рмин = Рмин = 400 Рмакс = Рмакс = 2 500 | |
| 7. | Кадастровый или иной государственный учетный номер (инвентарный) здания, сооружения, объекта незавершенного строительства, расположенного на земельном участке | | — | |
| 8. | Вид (виды) разрешенного использования | | Для садоводства и огородничества | |
| 8.1. | Дополнительные сведения об использовании земельного участка | | — | |
| 9. | Сведения о земельных участках (землях общего пользования, территории общего пользования), посредством которых обеспечивается доступ | | Земли общего пользования | |
| 10. | Иные сведения | | — | |
| 4. Пояснения к сведениям об уточняемом земельном участке с кадастровым номером | | | | 57:10:0050701:106 : |
| 1. | — | | | |

| 1. Сведения о характерных точках границ уточняемого земельного участка с кадастровым номером | | | | | 57:10:0050701:176 | | | : |
|--|--|-------------------------------------|--|--------------|--|--|-----------------------------------|---|
| Система координат | | | МСК-57 зона 1 | | Зона № | | | 1 |
| Обозначение характерных точек границ | Координаты, м | | | | Метод определения координат | Формулы, примененные для расчета средней квадратической погрешности определения координат характерных точек границ (Mt), с подставленными в такие формулы значениями и итоговые (вычисленные) значения Mt, м | Описание закрепления точки | |
| | содержатся в Едином государственном реестре недвижимости | | определены в результате выполнения комплексных кадастровых работ | | | | | |
| | X | Y | X | Y | | | | |
| 1 | 2 | 3 | 4 | 5 | 6 | 7 | 8 | |
| 1 | 352 342,47 | 1 283 471,03 | 352 342,47 | 1 283 471,03 | Метод спутниковых геодезических измерений (определений) | $\sqrt{(0,07^2 + 0,07^2)} = 0,10$ | Угол забора (изгороди, ограды) | |
| 2 | 352 345,73 | 1 283 473,29 | — | — | | 0,10 | | |
| 3 | 352 359,08 | 1 283 481,74 | 352 359,08 | 1 283 481,74 | | $\sqrt{(0,07^2 + 0,07^2)} = 0,10$ | | |
| 4 | 352 340,35 | 1 283 506,44 | — | — | | 0,10 | | |
| н1У | — | — | 352 340,03 | 1 283 506,68 | | $\sqrt{(0,07^2 + 0,07^2)} = 0,10$ | | |
| н2У | — | — | 352 323,93 | 1 283 495,81 | | | | |
| 5 | 352 323,83 | 1 283 495,43 | — | — | | 7,50 | | |
| 1 | 352 342,47 | 1 283 471,03 | 352 342,47 | 1 283 471,03 | | $\sqrt{(0,07^2 + 0,07^2)} = 0,10$ | | |
| 2. Сведения о частях границ уточняемого земельного участка с кадастровым номером | | | | | 57:10:0050701:176 | | | : |
| Обозначение части границ | | Горизонтальное проложение (S), м | Описание прохождения части границ | | Сведения о согласовании местоположения границ (согласовано/спорное) | | | |
| от т. | до т. | | | | | | | |
| 1 | 2 | 3 | 4 | | 5 | | | |
| 1 | 3 | 19,76 | | | согласовано | | | |
| 3 | н1У | 31,38 | | | | | | |
| н1У | н2У | 19,43 | | | | | | |
| н2У | 1 | 30,95 | | | | | | |

| 3. Сведения о характеристиках уточняемого земельного участка с кадастровым номером 57:10:0050701:176 : | | |
|--|--|---|
| № п/п | Наименование характеристики | Значение характеристики |
| 1 | 2 | 3 |
| 1. | Адрес земельного участка | — |
| 1.1. | Сведения о местоположении земельного участка (при отсутствии адреса) в структурированном в соответствии с федеральной информационной адресной системой виде | Российская Федерация, Орловская область, Орловский р-н, Сабуровское с/с |
| 1.2. | Дополнительные сведения о местоположении земельного участка | — |
| 2. | Площадь земельного участка \pm величина погрешности определения (вычисления) площади ($P \pm \Delta P$), м ² | $609 \pm 17,00$ |
| 3. | Формула, примененная для вычисления предельной погрешности определения площади земельного участка, с подставленными значениями и итоговые (вычисленные) значения | $3,5 * 0,20 * \sqrt{(609,00)} = 17$ |
| 4. | Площадь земельного участка согласно сведениям Единого государственного реестра недвижимости (Ркад), м ² | 608,00 |
| 5. | Оценка расхождения Р и Ркад ($P - P_{кад}$), м ² | 1 |
| 6. | Предельный минимальный и максимальный размеры земельного участка (Рмин и Рмакс), м ² | Рмин = Рмин = 400 Рмакс = Рмакс = 2 500 |
| 7. | Кадастровый или иной государственный учетный номер (инвентарный) здания, сооружения, объекта незавершенного строительства, расположенного на земельном участке | — |
| 8. | Вид (виды) разрешенного использования | Для садоводства и огородничества |
| 8.1. | Дополнительные сведения об использовании земельного участка | — |
| 9. | Сведения о земельных участках (землях общего пользования, территории общего пользования), посредством которых обеспечивается доступ | Земли общего пользования |
| 10. | Иные сведения | — |
| 4. Пояснения к сведениям об уточняемом земельном участке с кадастровым номером 57:10:0050701:176 : | | |
| 1. | — | |

1. Сведения о характерных точках границ уточняемого земельного участка с кадастровым номером

57:10:0050701:107

:

Система координат

МСК-57 зона 1

Зона №

1

| Обоз- начение харак- терных точек границ | Координаты, м | | | | Метод определения координат | Формулы, примененные для расчета средней квадратической погрешности определения координат характерных точек границ (Mt), с подставленными в такие формулы значениями и итоговые (вычисленные) значения Mt, м | Описание закрепления точки |
|---|--|--------------|--|--------------|--|--|-----------------------------------|
| | содержатся в Едином государственном реестре недвижимости | | определены в результате выполнения комплексных кадастровых работ | | | | |
| | X | Y | X | Y | | | |
| 1 | 2 | 3 | 4 | 5 | 6 | 7 | 8 |
| 1 | 352 306,46 | 1 283 483,73 | — | — | Метод спутниковых геодезических измерений (определений) | 7,50 | Угол забора (изгороди, ограды) |
| н1У | — | — | 352 306,36 | 1 283 483,66 | | $\sqrt{(0,07^2 + 0,07^2)} = 0,10$ | |
| 2 | 352 325,05 | 1 283 459,62 | 352 325,05 | 1 283 459,62 | | 0,10 | |
| 3 | 352 328,79 | 1 283 461,87 | — | — | | $\sqrt{(0,07^2 + 0,07^2)} = 0,10$ | |
| 4 | 352 342,47 | 1 283 471,03 | 352 342,47 | 1 283 471,03 | | 7,50 | |
| 5 | 352 323,83 | 1 283 495,43 | — | — | | $\sqrt{(0,07^2 + 0,07^2)} = 0,10$ | |
| н2У | — | — | 352 323,93 | 1 283 495,81 | | 7,50 | |
| 1 | 352 306,46 | 1 283 483,73 | — | — | | | |

2. Сведения о частях границ уточняемого земельного участка с кадастровым номером

57:10:0050701:107

:

| Обозначение части границ | | Горизонтальное проложение (S), м | Описание прохождения части границ | Сведения о согласовании местоположения границ (согласовано/спорное) |
|--------------------------|-------|-------------------------------------|-----------------------------------|--|
| от т. | до т. | | | |
| 1 | 2 | 3 | 4 | 5 |
| н1У | 2 | 30,45 | | согласовано |
| 2 | 4 | 20,82 | | |
| 4 | н2У | 30,95 | | |
| н2У | н1У | 21,36 | | |

| 3. Сведения о характеристиках уточняемого земельного участка с кадастровым номером 57:10:0050701:107 : | | |
|--|--|--|
| № п/п | Наименование характеристики | Значение характеристики |
| 1 | 2 | 3 |
| 1. | Адрес земельного участка | — |
| 1.1. | Сведения о местоположении земельного участка (при отсутствии адреса) в структурированном в соответствии с федеральной информационной адресной системой виде | Российская Федерация, Орловская область, Орловский р-н |
| 1.2. | Дополнительные сведения о местоположении земельного участка | — |
| 2. | Площадь земельного участка \pm величина погрешности определения (вычисления) площади ($P \pm \Delta P$), м ² | $646 \pm 18,00$ |
| 3. | Формула, примененная для вычисления предельной погрешности определения площади земельного участка, с подставленными значениями и итоговые (вычисленные) значения | $3,5*0,20*\sqrt{(646,00)} = 18$ |
| 4. | Площадь земельного участка согласно сведениям Единого государственного реестра недвижимости (Ркад), м ² | 639,00 |
| 5. | Оценка расхождения Р и Ркад ($P - P_{кад}$), м ² | 7 |
| 6. | Предельный минимальный и максимальный размеры земельного участка (Рмин и Рмакс), м ² | Рмин = Рмин = 400 Рмакс = Рмакс = 2 500 |
| 7. | Кадастровый или иной государственный учетный номер (инвентарный) здания, сооружения, объекта незавершенного строительства, расположенного на земельном участке | — |
| 8. | Вид (виды) разрешенного использования | Садоводство |
| 8.1. | Дополнительные сведения об использовании земельного участка | — |
| 9. | Сведения о земельных участках (землях общего пользования, территории общего пользования), посредством которых обеспечивается доступ | Земли общего пользования |
| 10. | Иные сведения | — |
| 4. Пояснения к сведениям об уточняемом земельном участке с кадастровым номером 57:10:0050701:107 : | | |
| 1. | — | |

| 1. Сведения о характерных точках границ уточняемого земельного участка с кадастровым номером | | | | | | 57:10:0050701:15 | |
|--|--|-------------------------------------|--|--|--|--|-----------------------------------|
| Система координат | | | МСК-57 зона 1 | | | Зона № 1 | |
| Обоз- начение харак- терных точек границ | Координаты, м | | | | Метод определения координат | Формулы, примененные для расчета средней квадратической погрешности определения координат характерных точек границ (Mt), с подставленными в такие формулы значениями и итоговые (вычисленные) значения Mt, м | Описание закрепления точки |
| | содержатся в Едином государственном реестре недвижимости | | определены в результате выполнения комплексных кадастровых работ | | | | |
| | X | Y | X | Y | | | |
| 1 | 2 | 3 | 4 | 5 | 6 | 7 | 8 |
| 1 | 352 413,09 | 1 283 515,54 | 352 413,09 | 1 283 515,54 | Метод спутниковых геодезических измерений (определений) | $\sqrt{(0,07^2 + 0,07^2)} = 0,10$ | Угол забора (изгороди, ограды) |
| 2 | 352 395,19 | 1 283 503,70 | 352 395,19 | 1 283 503,70 | | | |
| н1У | — | — | 352 411,78 | 1 283 483,71 | | 0,10 | |
| 3 | 352 412,08 | 1 283 483,72 | — | — | | $\sqrt{(0,07^2 + 0,07^2)} = 0,10$ | |
| н2У | — | — | 352 412,28 | 1 283 485,06 | | 0,10 | |
| 4 | 352 429,46 | 1 283 495,48 | — | — | | $\sqrt{(0,07^2 + 0,07^2)} = 0,10$ | |
| н3У | — | — | 352 429,45 | 1 283 496,21 | | | |
| 1 | 352 413,09 | 1 283 515,54 | 352 413,09 | 1 283 515,54 | | | |
| 2. Сведения о частях границ уточняемого земельного участка с кадастровым номером | | | | | | 57:10:0050701:15 | |
| Обозначение части границ | | Горизонтальное проложение (S), м | Описание прохождения части границ | Сведения о согласовании местоположения границ (согласовано/спорное) | | | |
| от т. | до т. | | | | | | |
| 1 | 2 | 3 | 4 | 5 | | | |
| 1 | 2 | 21,46 | | согласовано | | | |
| 2 | н1У | 25,98 | | | | | |
| н1У | н2У | 1,44 | | | | | |
| н2У | н3У | 20,47 | | | | | |

| | | | | |
|--|--|-------|--|-------------|
| 1 | 2 | 3 | 4 | 5 |
| нЗУ | 1 | 25,32 | - | согласовано |
| 3. Сведения о характеристиках уточняемого земельного участка с кадастровым номером | | | 57:10:0050701:15 : | |
| № п/п | Наименование характеристики | | Значение характеристики | |
| 1 | 2 | | 3 | |
| 1. | Адрес земельного участка | | — | |
| 1.1. | Сведения о местоположении земельного участка (при отсутствии адреса) в структурированном в соответствии с федеральной информационной адресной системой виде | | Российская Федерация, Орловская область, Орловский р-н | |
| 1.2. | Дополнительные сведения о местоположении земельного участка | | — | |
| 2. | Площадь земельного участка ± величина погрешности определения (вычисления) площади (Р ± ΔР), м² | | 541 ± 16,00 | |
| 3. | Формула, примененная для вычисления предельной погрешности определения площади земельного участка, с подставленными значениями и итоговые (вычисленные) значения | | 3,5*0,20*√(541,00) = 16 | |
| 4. | Площадь земельного участка согласно сведениям Единого государственного реестра недвижимости (Ркад), м² | | 550,00 | |
| 5. | Оценка расхождения Р и Ркад (Р - Ркад), м² | | 9 | |
| 6. | Предельный минимальный и максимальный размеры земельного участка (Рмин и Рмакс), м² | | Рмин = Рмин = 400 Рмакс = Рмакс = 2 500 | |
| 7. | Кадастровый или иной государственный учетный номер (инвентарный) здания, сооружения, объекта незавершенного строительства, расположенного на земельном участке | | — | |
| 8. | Вид (виды) разрешенного использования | | Для ведения садоводства | |
| 8.1. | Дополнительные сведения об использовании земельного участка | | — | |
| 9. | Сведения о земельных участках (землях общего пользования, территории общего пользования), посредством которых обеспечивается доступ | | Земли общего пользования | |
| 10. | Иные сведения | | — | |
| 4. Пояснения к сведениям об уточняемом земельном участке с кадастровым номером | | | 57:10:0050701:15 : | |
| 1. | — | | | |

| 1. Сведения о характерных точках границ уточняемого земельного участка с кадастровым номером | | | | | 57:10:0050701:130 | | | : |
|--|--|-------------------------------------|--|--------------|--|--|-----------------------------------|---|
| Система координат | | | МСК-57 зона 1 | | Зона № | | | 1 |
| Обоз- начение харак- терных точек границ | Координаты, м | | | | Метод определения координат | Формулы, примененные для расчета средней квадратической погрешности определения координат характерных точек границ (Mt), с подставленными в такие формулы значениями и итоговые (вычисленные) значения Mt, м | Описание закрепления точки | |
| | содержатся в Едином государственном реестре недвижимости | | определены в результате выполнения комплексных кадастровых работ | | | | | |
| | X | Y | X | Y | | | | |
| 1 | 2 | 3 | 4 | 5 | 6 | 7 | 8 | |
| 1 | 352 347,30 | 1 283 400,11 | — | — | Метод спутниковых геодезических измерений (определений) | 0,10 | Угол забора (изгороди, ограды) | |
| н1У | — | — | 352 347,18 | 1 283 399,74 | | $\sqrt{(0,07^2 + 0,07^2)} = 0,10$ | | |
| 2 | 352 364,04 | 1 283 410,88 | 352 364,04 | 1 283 410,88 | | | | |
| н2У | — | — | 352 343,91 | 1 283 436,03 | | | | |
| 3 | 352 343,78 | 1 283 436,19 | — | — | | 0,10 | | |
| 4 | 352 327,47 | 1 283 425,39 | — | — | | | | |
| н3У | — | — | 352 327,60 | 1 283 425,25 | | | | |
| 5 | 352 328,60 | 1 283 420,06 | — | — | | 0,10 | | |
| н4У | — | — | 352 328,91 | 1 283 420,14 | | $\sqrt{(0,07^2 + 0,07^2)} = 0,10$ | | |
| 1 | 352 347,30 | 1 283 400,11 | — | — | | 0,10 | | |
| 2. Сведения о частях границ уточняемого земельного участка с кадастровым номером | | | | | 57:10:0050701:130 | | | : |
| Обозначение части границ | | Горизонтальное проложение (S), м | Описание прохождения части границ | | Сведения о согласовании местоположения границ (согласовано/спорное) | | | |
| от т. | до т. | | | | | | | |
| 1 | 2 | 3 | 4 | | 5 | | | |

| 1 | 2 | 3 | 4 | 5 |
|-----|-----|-------|---|-------------|
| н1У | 2 | 20,21 | - | согласовано |
| 2 | н2У | 32,21 | | |
| н2У | н3У | 19,55 | | |
| н3У | н4У | 5,28 | | |
| н4У | н1У | 27,39 | | |

3. Сведения о характеристиках уточняемого земельного участка с кадастровым номером 57:10:0050701:130 :

| № п/п | Наименование характеристики | Значение характеристики |
|-------|--|---|
| 1 | 2 | 3 |
| 1. | Адрес земельного участка | Российская Федерация, Орловская область, Орловский муниципальный район, с/п Сабуrowsкое, п Дружный, территория СНТ "Ветеран - 2", ул Ягодная, 123 |
| 1.1. | Сведения о местоположении земельного участка (при отсутствии адреса) в структурированном в соответствии с федеральной информационной адресной системой виде | — |
| 1.2. | Дополнительные сведения о местоположении земельного участка | — |
| 2. | Площадь земельного участка \pm величина погрешности определения (вычисления) площади ($P \pm \Delta P$), м ² | $671 \pm 9,00$ |
| 3. | Формула, примененная для вычисления предельной погрешности определения площади земельного участка, с подставленными значениями и итоговые (вычисленные) значения | $3,5*0,10*\sqrt{(671,00)} = 9$ |
| 4. | Площадь земельного участка согласно сведениям Единого государственного реестра недвижимости (Ркад), м ² | 673,00 |
| 5. | Оценка расхождения Р и Ркад ($P - P_{кад}$), м ² | 2 |
| 6. | Предельный минимальный и максимальный размеры земельного участка ($P_{мин}$ и $P_{макс}$), м ² | $P_{мин} = P_{мин} = 400$ $P_{макс} = P_{макс} = 2\ 500$ |
| 7. | Кадастровый или иной государственный учетный номер (инвентарный) здания, сооружения, объекта незавершенного строительства, расположенного на земельном участке | — |
| 8. | Вид (виды) разрешенного использования | Для садоводства и огородничества |
| 8.1. | Дополнительные сведения об использовании земельного участка | — |
| 9. | Сведения о земельных участках (землях общего пользования, территории общего пользования), посредством которых обеспечивается доступ | Земли общего пользования |
| 10. | Иные сведения | — |

4. Пояснения к сведениям об уточняемом земельном участке с кадастровым номером

57:10:0050701:130

:

| | |
|----|---|
| 1. | — |
|----|---|

1. Сведения о характерных точках границ уточняемого земельного участка с кадастровым номером

57:10:0050701:131

:

Система координат

МСК-57 зона 1

Зона №

1

| Обоз- начение харак- терных точек границ | Координаты, м | | | | Метод определения координат | Формулы, примененные для расчета средней квадратической погрешности определения координат характерных точек границ (Mt), с подставленными в такие формулы значениями и итоговые (вычисленные) значения Mt, м | Описание закрепления точки |
|---|--|--------------|--|--------------|--|--|-----------------------------------|
| | содержатся в Едином государственном реестре недвижимости | | определены в результате выполнения комплексных кадастровых работ | | | | |
| | X | Y | X | Y | | | |
| 1 | 2 | 3 | 4 | 5 | 6 | 7 | 8 |
| 1 | 352 364,17 | 1 283 410,88 | — | — | Метод спутниковых геодезических измерений (определений) | 0,10 | Угол забора (изгороди, ограды) |
| 2 | 352 376,72 | 1 283 418,52 | 352 376,72 | 1 283 418,52 | | $\sqrt{(0,07^2 + 0,07^2)} = 0,10$ | |
| 3 | 352 377,10 | 1 283 418,86 | 352 377,10 | 1 283 418,86 | | 0,10 | |
| 4 | 352 379,90 | 1 283 420,93 | — | — | | $\sqrt{(0,07^2 + 0,07^2)} = 0,10$ | |
| н1У | — | — | 352 380,26 | 1 283 421,18 | | 0,10 | |
| н2У | — | — | 352 362,30 | 1 283 448,33 | | $\sqrt{(0,07^2 + 0,07^2)} = 0,10$ | |
| 5 | 352 362,02 | 1 283 448,26 | — | — | | 0,10 | |
| н3У | — | — | 352 354,31 | 1 283 442,89 | | $\sqrt{(0,07^2 + 0,07^2)} = 0,10$ | |
| 6 | 352 343,78 | 1 283 436,19 | — | — | | 0,10 | |
| н4У | — | — | 352 343,91 | 1 283 436,03 | | $\sqrt{(0,07^2 + 0,07^2)} = 0,10$ | |
| 7 | 352 364,04 | 1 283 410,88 | 352 364,04 | 1 283 410,88 | | | |

| | | | | | | | |
|--|--|----------------------------------|-----------------------------------|---|---|------|--------------------------------|
| 1 | 2 | 3 | 4 | 5 | 6 | 7 | 8 |
| 1 | 352 364,17 | 1 283 410,88 | — | — | Метод спутниковых геодезических измерений (определений) | 0,10 | Угол забора (изгороди, ограды) |
| 2. Сведения о частях границ уточняемого земельного участка с кадастровым номером | | | | | 57:10:0050701:131 | | |
| Обозначение части границ | | Горизонтальное проложение (S), м | Описание прохождения части границ | | Сведения о согласовании местоположения границ (согласовано/спорное) | | |
| от т. | до т. | | | | | | |
| 1 | 2 | 3 | 4 | | 5 | | |
| 2 | 3 | 0,51 | | | согласовано | | |
| 3 | н1У | 3,92 | | | | | |
| н1У | н2У | 32,55 | | | | | |
| н2У | н3У | 9,67 | | | | | |
| н3У | н4У | 12,46 | | | | | |
| н4У | 7 | 32,21 | | | | | |
| 7 | 2 | 14,80 | | | | | |
| 3. Сведения о характеристиках уточняемого земельного участка с кадастровым номером | | | | | 57:10:0050701:131 | | |
| № п/п | Наименование характеристики | | | | Значение характеристики | | |
| 1 | 2 | | | | 3 | | |
| 1. | Адрес земельного участка | | | | Российская Федерация, Орловская область, Орловский муниципальный район, с/п Сабуровское, п Дружный, территория СНТ "Ветеран - 2", ул Ягодная, 124 | | |
| 1.1. | Сведения о местоположении земельного участка (при отсутствии адреса) в структурированном в соответствии с федеральной информационной адресной системой виде | | | | — | | |
| 1.2. | Дополнительные сведения о местоположении земельного участка | | | | — | | |
| 2. | Площадь земельного участка ± величина погрешности определения (вычисления) площади (Р ± ΔР), м² | | | | 670 ± 9,00 | | |
| 3. | Формула, примененная для вычисления предельной погрешности определения площади земельного участка, с подставленными значениями и итоговые (вычисленные) значения | | | | 3,5*0,10*√(670,00) = 9 | | |
| 4. | Площадь земельного участка согласно сведениям Единого государственного реестра недвижимости (Ркад), м² | | | | 663,00 | | |
| 5. | Оценка расхождения Р и Ркад (Р - Ркад), м² | | | | 7 | | |
| 6. | Предельный минимальный и максимальный размеры земельного участка (Рмин и Рмакс), м² | | | | Рмин = Рмин = 400 Рмакс = Рмакс = 2 500 | | |

| | | | | | | | |
|--|--|--------------|--|--------------|---|--|--------------------------------|
| 1 | 2 | | | | 3 | | |
| 7. | Кадастровый или иной государственный учетный номер (инвентарный) здания, сооружения, объекта незавершенного строительства, расположенного на земельном участке | | | | — | | |
| 8. | Вид (виды) разрешенного использования | | | | Для садоводства и огородничества | | |
| 8.1. | Дополнительные сведения об использовании земельного участка | | | | — | | |
| 9. | Сведения о земельных участках (землях общего пользования, территории общего пользования), посредством которых обеспечивается доступ | | | | Земли общего пользования | | |
| 10. | Иные сведения | | | | — | | |
| 4. Пояснения к сведениям об уточняемом земельном участке с кадастровым номером | | | | | 57:10:0050701:131 : | | |
| 1. | — | | | | | | |
| 1. Сведения о характерных точках границ уточняемого земельного участка с кадастровым номером | | | | | 57:10:0050701:247 : | | |
| Система координат МСК-57 зона 1 | | | | | Зона № 1 | | |
| Обоз- начение харак- терных точек границ | Координаты, м | | | | Метод определения координат | Формулы, примененные для расчета средней квадратической погрешности определения координат характерных точек границ (Mt), с подставленными в такие формулы значениями и итоговые (вычисленные) значения Mt, м | Описание закрепления точки |
| | содержатся в Едином государственном реестре недвижимости | | определены в результате выполнения комплексных кадастровых работ | | | | |
| | X | Y | X | Y | | | |
| 1 | 2 | 3 | 4 | 5 | 6 | 7 | 8 |
| 1 | | | | | | | |
| 1 | 352 338,58 | 1 283 353,83 | 352 338,58 | 1 283 353,83 | Метод спутниковых геодезических измерений (определений) | $\sqrt{(0,07^2 + 0,07^2)} = 0,10$ | Угол забора (изгороди, ограды) |
| н1У | — | — | 352 305,96 | 1 283 382,89 | | | |
| н2У | — | — | 352 305,29 | 1 283 382,18 | | | |
| н3У | — | — | 352 336,85 | 1 283 351,80 | | | |
| 2 | 352 306,18 | 1 283 382,66 | — | — | | 0,20 | |

| 1 | 2 | 3 | 4 | 5 | 6 | 7 | 8 |
|-----|------------|--------------|------------|--------------|---|-----------------------------------|--------------------------------|
| 3 | 352 305,67 | 1 283 382,10 | — | — | Метод спутниковых геодезических измерений (определений) | 0,20 | Угол забора (изгороди, ограды) |
| 4 | 352 325,09 | 1 283 364,13 | — | — | | | |
| 5 | 352 336,71 | 1 283 351,64 | — | — | | | |
| 1 | 352 338,58 | 1 283 353,83 | 352 338,58 | 1 283 353,83 | | $\sqrt{(0,07^2 + 0,07^2)} = 0,10$ | |
| 2 | | | | | | | |
| 1 | 352 360,30 | 1 283 379,28 | — | — | Метод спутниковых геодезических измерений (определений) | 0,20 | Угол забора (изгороди, ограды) |
| 2 | 352 342,72 | 1 283 397,31 | — | — | | | |
| 3 | 352 340,72 | 1 283 397,19 | — | — | | | |
| 4 | 352 358,83 | 1 283 377,56 | 352 358,83 | 1 283 377,56 | | $\sqrt{(0,07^2 + 0,07^2)} = 0,10$ | |
| н1У | — | — | 352 360,33 | 1 283 379,31 | | | |
| н2У | — | — | 352 342,90 | 1 283 397,30 | | | |
| н3У | — | — | 352 340,98 | 1 283 397,08 | | | |
| 1 | 352 360,30 | 1 283 379,28 | — | — | 0,20 | | |
| 3 | | | | | | | |
| 1 | 352 396,35 | 1 283 339,86 | — | — | Метод спутниковых геодезических измерений (определений) | 0,20 | Угол забора (изгороди, ограды) |
| 2 | 352 374,22 | 1 283 364,20 | — | — | | | |
| 3 | 352 351,04 | 1 283 338,97 | — | — | | | |
| 4 | 352 375,42 | 1 283 317,51 | — | — | | | |

| 1 | 2 | 3 | 4 | 5 | 6 | 7 | 8 |
|-----|------------|--------------|------------|--------------|---|-----------------------------------|--------------------------------|
| 5 | 352 378,13 | 1 283 320,68 | — | — | Метод спутниковых геодезических измерений (определений) | 0,20 | Угол забора (изгороди, ограды) |
| н1У | — | — | 352 375,55 | 1 283 317,44 | | $\sqrt{(0,07^2 + 0,07^2)} = 0,10$ | |
| н2У | — | — | 352 397,40 | 1 283 340,64 | | | |
| н3У | — | — | 352 374,68 | 1 283 364,51 | | | |
| н4У | — | — | 352 351,15 | 1 283 339,09 | | | |
| 1 | 352 396,35 | 1 283 339,86 | — | — | | 0,20 | |

2. Сведения о частях границ уточняемого земельного участка с кадастровым номером 57:10:0050701:247 :

| Обозначение части границ | | Горизонтальное проложение (S), м | Описание прохождения части границ | Сведения о согласовании местоположения границ (согласовано/спорное) |
|--------------------------|-------|----------------------------------|-----------------------------------|---|
| от т. | до т. | | | |
| 1 | 2 | 3 | 4 | 5 |

| | | | | |
|-----|-----|-------|--|-------------|
| 1 | | | | |
| 1 | н1У | 43,69 | | согласовано |
| н1У | н2У | 0,98 | | |
| н2У | н3У | 43,81 | | |
| н3У | 1 | 2,67 | | |

| | | | | |
|-----|-----|-------|--|-------------|
| 2 | | | | |
| 4 | н1У | 2,30 | | согласовано |
| н1У | н2У | 25,05 | | |
| н2У | н3У | 1,93 | | |
| н3У | 4 | 26,45 | | |

| | | | | |
|-----|-----|-------|--|-------------|
| 3 | | | | |
| н1У | н2У | 31,87 | | согласовано |
| н2У | н3У | 32,95 | | |
| н3У | н4У | 34,64 | | |
| н4У | н1У | 32,62 | | |

3. Сведения о характеристиках уточняемого земельного участка с кадастровым номером 57:10:0050701:247 :

| № п/п | Наименование характеристики | Значение характеристики |
|-------|-----------------------------|-------------------------|
| 1 | 2 | 3 |

| 1 | 2 | 3 |
|---|--|---|
| 1. | Адрес земельного участка | Российская Федерация, Орловская область, р-н Орловский, с/п Сабуровское, район п Дружный, СНТ "Ветеран-2", участок №105 |
| 1.1. | Сведения о местоположении земельного участка (при отсутствии адреса) в структурированном в соответствии с федеральной информационной адресной системой виде | — |
| 1.2. | Дополнительные сведения о местоположении земельного участка | — |
| 2. | Площадь земельного участка \pm величина погрешности определения (вычисления) площади ($P \pm \Delta P$), м ² | 1 218 \pm 34,00, (1) 79,63 \pm 6,25, (2) 49,45 \pm 4,92, (3) 1 089,17 \pm 23,10 |
| 3. | Формула, примененная для вычисления предельной погрешности определения площади земельного участка, с подставленными значениями и итоговые (вычисленные) значения | 6,25 + 4,92 + 23,10 = 34 |
| 4. | Площадь земельного участка согласно сведениям Единого государственного реестра недвижимости (Ркад), м ² | 1 166,00 |
| 5. | Оценка расхождения Р и Ркад ($P - P_{\text{кад}}$), м ² | 52 |
| 6. | Предельный минимальный и максимальный размеры земельного участка ($P_{\text{мин}}$ и $P_{\text{макс}}$), м ² | $P_{\text{мин}} = P_{\text{мин}} = 400$ $P_{\text{макс}} = P_{\text{макс}} = 2\,500$ |
| 7. | Кадастровый или иной государственный учетный номер (инвентарный) здания, сооружения, объекта незавершенного строительства, расположенного на земельном участке | — |
| 8. | Вид (виды) разрешенного использования | Для ведения садоводства |
| 8.1. | Дополнительные сведения об использовании земельного участка | — |
| 9. | Сведения о земельных участках (землях общего пользования, территории общего пользования), посредством которых обеспечивается доступ | — |
| 10. | Иные сведения | — |
| 4. Пояснения к сведениям об уточняемом земельном участке с кадастровым номером | | 57:10:0050701:247 : |
| 1. | — | |

| Описание местоположения здания, сооружения, объекта незавершенного строительства на земельном участке | | | | | | | | |
|--|--|---|-----------|--|--------------------------------------|-----------|---|--|
| 1. Сведения о характерных точках контура объекта недвижимости с кадастровым номером 57:10:0000000:1034 : | | | | | | | | |
| Система координат МСК-57 зона 1 Зона № 1 | | | | | | | | |
| Обозначение характерных точек границ | Содержатся в Едином государственном реестре недвижимости | | | Определены в ходе выполнения комплексных кадастровых работ | | | Метод определения координат | Формулы, примененные для расчета средней квадратической погрешности определения координат характерных точек (Mt), м, с подставленными в такие формулы значениями и итоговые (вычисленные) значения Mt, м |
| | координаты, м | | Радиус, м | координаты, м | | Радиус, м | | |
| | X | Y | R | X | Y | R | | |
| 1 | 2 | 3 | 4 | 5 | 6 | 7 | 8 | 9 |
| н1О | — | — | — | 352 219,75 | 1 283 132,66 | — | Метод спутниковых геодезических измерений (определений) | $\sqrt{(0,07^2 + 0,07^2)} = 0,10$ |
| н2О | — | — | — | 352 212,22 | 1 283 136,85 | — | | |
| н3О | — | — | — | 352 210,85 | 1 283 134,39 | — | | |
| н4О | — | — | — | 352 218,38 | 1 283 130,20 | — | | |
| н1О | — | — | — | 352 219,75 | 1 283 132,66 | — | | |
| 2. Сведения о характеристиках объекта недвижимости с кадастровым номером 57:10:0000000:1034 : | | | | | | | | |
| № п/п | Наименование характеристики | | | | Значение характеристики | | | |
| 1 | 2 | | | | 3 | | | |
| 1. | Вид объекта недвижимости | | | | Здание | | | |
| 2. | Ранее присвоенный государственный учетный номер (инвентарный) здания, сооружения, объекта незавершенного строительства | | | | Условный номер 57-57-01/044/2007-073 | | | |
| 3. | Кадастровый номер земельного участка (земельных участков), в границах которого (которых) расположены здание, сооружение, объект незавершенного строительства | | | | 57:10:0050701:92 | | | |
| 4. | Уникальный учетный номер кадастрового квартала, в границах которого расположены здание, сооружение, объект незавершенного строительства | | | | 57:10:0050701 | | | |

| | | | | | | | | | |
|---|---|---|-----------|--|--------------|--|---|--|--|
| 1 | 2 | | | | | 3 | | | |
| 5. | Адрес здания, сооружения, объекта незавершенного строительства | | | | | — | | | |
| 5.1. | Сведения о местоположении здания, сооружения, объекта незавершенного строительства (при отсутствии адреса) в структурированном в соответствии с федеральной информационной адресной системой виде | | | | | 302008, Российская Федерация, Орловская область, Орловский р-н | | | |
| 5.2. | Дополнительные сведения о местоположении | | | | | садоводческое некоммерческое товарищество "Ветеран-2", уч.81 | | | |
| 6. | Иные сведения | | | | | — | | | |
| 3. Пояснения к сведениям об объекте недвижимости с кадастровым номером 57:10:0000000:1034 : | | | | | | | | | |
| 1. | — | | | | | | | | |
| 1. Сведения о характерных точках контура объекта недвижимости с кадастровым номером 57:10:0050501:642 : | | | | | | | | | |
| Система координат МСК-57 зона 1 Зона № 1 | | | | | | | | | |
| Обоз- начение харак- терных точек границ | Содержатся в Едином государственном реестре недвижимости | | | Определены в ходе выполнения комплексных кадастровых работ | | | Метод определения координат | Формулы, примененные для расчета средней квадратической погрешности определения координат характерных точек (Mt), м, с подставленными в такие формулы значениями и итоговые (вычисленные) значения Mt, м | |
| | координаты, м | | Радиус, м | координаты, м | | Радиус, м | | | |
| | X | Y | R | X | Y | R | | | |
| 1 | 2 | 3 | 4 | 5 | 6 | 7 | 8 | 9 | |
| н1О | — | — | — | 352 486,12 | 1 283 374,01 | — | Метод спутниковых геодезических измерений (определений) | $\sqrt{(0,07^2 + 0,07^2)} = 0,10$ | |
| н2О | — | — | — | 352 483,16 | 1 283 367,64 | — | | | |
| н3О | — | — | — | 352 488,40 | 1 283 365,21 | — | | | |
| н4О | — | — | — | 352 491,36 | 1 283 371,57 | — | | | |
| н1О | — | — | — | 352 486,12 | 1 283 374,01 | — | | | |
| 2. Сведения о характеристиках объекта недвижимости с кадастровым номером 57:10:0050501:642 : | | | | | | | | | |
| № п/п | Наименование характеристики | | | | | Значение характеристики | | | |
| 1 | 2 | | | | | 3 | | | |
| 1. | Вид объекта недвижимости | | | | | Здание | | | |

| | | |
|------|---|--|
| 1 | 2 | 3 |
| 2. | Ранее присвоенный государственный учетный номер (инвентарный) здания, сооружения, объекта незавершенного строительства | Инвентарный номер 54:247:001:017127020:000:20138, Кадастровый номер 57:10:000\1:1000 |
| 3. | Кадастровый номер земельного участка (земельных участков), в границах которого (которых) расположены здание, сооружение, объект незавершенного строительства | 57:10:0050501:51 |
| 4. | Уникальный учетный номер кадастрового квартала, в границах которого расположены здание, сооружение, объект незавершенного строительства | 57:10:0050701 |
| 5. | Адрес здания, сооружения, объекта незавершенного строительства | — |
| 5.1. | Сведения о местоположении здания, сооружения, объекта незавершенного строительства (при отсутствии адреса) в структурированном в соответствии с федеральной информационной адресной системой виде | Российская Федерация, Орловская область, Орловский р-н |
| 5.2. | Дополнительные сведения о местоположении | СНТ "Ветеран-2", участок 138 |
| 6. | Иные сведения | — |

3. Пояснения к сведениям об объекте недвижимости с кадастровым номером 57:10:0050501:642:

| | |
|----|---|
| 1. | — |
|----|---|

1. Сведения о характерных точках контура объекта недвижимости с кадастровым номером 57:10:0050701:188:

| | | | | | | | | |
|--------------------------------------|--|---|-----------|--|--------------|-----------|---|--|
| Система координат МСК-57 зона 1 | | | | | | | Зона № 1 | |
| Обозначение характерных точек границ | Содержатся в Едином государственном реестре недвижимости | | | Определены в ходе выполнения комплексных кадастровых работ | | | Метод определения координат | Формулы, примененные для расчета средней квадратической погрешности определения координат характерных точек (Mt), м, с подставленными в такие формулы значениями и итоговые (вычисленные) значения Mt, м |
| | координаты, м | | Радиус, м | координаты, м | | Радиус, м | | |
| | X | Y | R | X | Y | R | | |
| 1 | 2 | 3 | 4 | 5 | 6 | 7 | 8 | 9 |
| н1О | — | — | — | 352 300,13 | 1 283 467,43 | — | Метод спутниковых геодезических измерений (определений) | $\sqrt{(0,07^2 + 0,07^2)} = 0,10$ |
| н2О | — | — | — | 352 308,93 | 1 283 473,48 | — | | |
| н3О | — | — | — | 352 303,46 | 1 283 481,44 | — | | |

| 1 | 2 | 3 | 4 | 5 | 6 | 7 | 8 | 9 |
|-----|---|---|---|------------|--------------|---|---|-----------------------------------|
| н4О | — | — | — | 352 294,66 | 1 283 475,39 | — | Метод спутниковых геодезических измерений (определений) | $\sqrt{(0,07^2 + 0,07^2)} = 0,10$ |
| н1О | — | — | — | 352 300,13 | 1 283 467,43 | — | | |

2. Сведения о характеристиках объекта недвижимости с кадастровым номером 57:10:0050701:188 :

| № п/п | Наименование характеристики | Значение характеристики |
|-------|---|--|
| 1 | 2 | 3 |
| 1. | Вид объекта недвижимости | Здание |
| 2. | Ранее присвоенный государственный учетный номер (инвентарный) здания, сооружения, объекта незавершенного строительства | Условный номер 57-57-01/011/2007-642 |
| 3. | Кадастровый номер земельного участка (земельных участков), в границах которого (которых) расположены здание, сооружение, объект незавершенного строительства | 57:10:0050701:125 |
| 4. | Уникальный учетный номер кадастрового квартала, в границах которого расположены здание, сооружение, объект незавершенного строительства | 57:10:0050701 |
| 5. | Адрес здания, сооружения, объекта незавершенного строительства | — |
| 5.1. | Сведения о местоположении здания, сооружения, объекта незавершенного строительства (при отсутствии адреса) в структурированном в соответствии с федеральной информационной адресной системой виде | Российская Федерация, Орловская область, Орловский р-н |
| 5.2. | Дополнительные сведения о местоположении | СНТ "Ветеран-2", участок №109 |
| 6. | Иные сведения | — |

3. Пояснения к сведениям об объекте недвижимости с кадастровым номером 57:10:0050701:188 :

| | |
|----|---|
| 1. | — |
|----|---|

1. Сведения о характерных точках контура объекта недвижимости с кадастровым номером 57:10:0050701:190 :

| Система координат МСК-57 зона 1 | | | | | | | Зона № 1 | |
|--------------------------------------|--|---|-----------|--|--------------|-----------|---|--|
| Обозначение характерных точек границ | Содержатся в Едином государственном реестре недвижимости | | | Определены в ходе выполнения комплексных кадастровых работ | | | Метод определения координат | Формулы, примененные для расчета средней квадратической погрешности определения координат характерных точек (Mt), м, с подставленными в такие формулы значениями и итоговые (вычисленные) значения Mt, м |
| | координаты, м | | Радиус, м | координаты, м | | Радиус, м | | |
| | X | Y | R | X | Y | R | | |
| 1 | 2 | 3 | 4 | 5 | 6 | 7 | 8 | 9 |
| н1О | — | — | — | 352 306,97 | 1 283 425,38 | — | Метод спутниковых геодезических измерений (определений) | $\sqrt{(0,07^2 + 0,07^2)} = 0,10$ |
| н2О | — | — | — | 352 301,39 | 1 283 430,53 | — | | |
| н3О | — | — | — | 352 297,38 | 1 283 426,18 | — | | |
| н4О | — | — | — | 352 302,96 | 1 283 421,03 | — | | |
| н1О | — | — | — | 352 306,97 | 1 283 425,38 | — | | |

2. Сведения о характеристиках объекта недвижимости с кадастровым номером 57:10:0050701:190 :

| № п/п | Наименование характеристики | Значение характеристики |
|-------|--|---|
| 1 | 2 | 3 |
| 1. | Вид объекта недвижимости | Здание |
| 2. | Ранее присвоенный государственный учетный номер (инвентарный) здания, сооружения, объекта незавершенного строительства | Условный номер 57-57-01/080/2007-236, Инвентарный номер 54:247:001:017127020:0000:20102 |
| 3. | Кадастровый номер земельного участка (земельных участков), в границах которого (которых) расположены здание, сооружение, объект незавершенного строительства | 57:10:0050701:99 |
| 4. | Уникальный учетный номер кадастрового квартала, в границах которого расположены здание, сооружение, объект незавершенного строительства | 57:10:0050701 |

| | | | | | | | | |
|---|---|---|-----------|--|---|-----------|---|--|
| 1 | 2 | | | | 3 | | | |
| 5. | Адрес здания, сооружения, объекта незавершенного строительства | | | | — | | | |
| 5.1. | Сведения о местоположении здания, сооружения, объекта незавершенного строительства (при отсутствии адреса) в структурированном в соответствии с федеральной информационной адресной системой виде | | | | Российская Федерация, Орловская область, Орловский р-н, Дружный п | | | |
| 5.2. | Дополнительные сведения о местоположении | | | | СНТ "Ветеран-2", участок № 102 | | | |
| 6. | Иные сведения | | | | — | | | |
| 3. Пояснения к сведениям об объекте недвижимости с кадастровым номером 57:10:0050701:190 : | | | | | | | | |
| 1. | — | | | | | | | |
| 1. Сведения о характерных точках контура объекта недвижимости с кадастровым номером 57:10:0050701:197 : | | | | | | | | |
| Система координат МСК-57 зона 1 Зона № 1 | | | | | | | | |
| Обоз- начение харак- терных точек границ | Содержатся в Едином государственном реестре недвижимости | | | Определены в ходе выполнения комплексных кадастровых работ | | | Метод определения координат | Формулы, примененные для расчета средней квадратической погрешности определения координат характерных точек (Mt), м, с подставленными в такие формулы значениями и итоговые (вычисленные) значения Mt, м |
| | координаты, м | | Радиус, м | координаты, м | | Радиус, м | | |
| | X | Y | R | X | Y | R | | |
| 1 | 2 | 3 | 4 | 5 | 6 | 7 | 8 | 9 |
| н1О | — | — | — | 352 363,35 | 1 283 238,28 | — | Метод спутниковых геодезических измерений (определений) | $\sqrt{(0,07^2 + 0,07^2)} = 0,10$ |
| н2О | — | — | — | 352 356,19 | 1 283 242,40 | — | | |
| н3О | — | — | — | 352 355,07 | 1 283 240,45 | — | | |
| н4О | — | — | — | 352 362,23 | 1 283 236,33 | — | | |
| н1О | — | — | — | 352 363,35 | 1 283 238,28 | — | | |
| 2. Сведения о характеристиках объекта недвижимости с кадастровым номером 57:10:0050701:197 : | | | | | | | | |
| № п/п | Наименование характеристики | | | | Значение характеристики | | | |
| 1 | 2 | | | | 3 | | | |
| 1. | Вид объекта недвижимости | | | | Здание | | | |

| | | | | | | | | |
|---|---|---|-----------|--|--------------|--|---|--|
| 1 | 2 | | | | | 3 | | |
| 2. | Ранее присвоенный государственный учетный номер (инвентарный) здания, сооружения, объекта незавершенного строительства | | | | | Инвентарный номер 57-57-01/074/2008-319 | | |
| 3. | Кадастровый номер земельного участка (земельных участков), в границах которого (которых) расположены здание, сооружение, объект незавершенного строительства | | | | | 57:10:0050701:48 | | |
| 4. | Уникальный учетный номер кадастрового квартала, в границах которого расположены здание, сооружение, объект незавершенного строительства | | | | | 57:10:0050701 | | |
| 5. | Адрес здания, сооружения, объекта незавершенного строительства | | | | | — | | |
| 5.1. | Сведения о местоположении здания, сооружения, объекта незавершенного строительства (при отсутствии адреса) в структурированном в соответствии с федеральной информационной адресной системой виде | | | | | Российская Федерация, Орловская область, Орловский р-н | | |
| 5.2. | Дополнительные сведения о местоположении | | | | | СНТ"Ветеран-2", уч 36 | | |
| 6. | Иные сведения | | | | | — | | |
| 3. Пояснения к сведениям об объекте недвижимости с кадастровым номером 57:10:0050701:197 : | | | | | | | | |
| 1. | — | | | | | | | |
| 1. Сведения о характерных точках контура объекта недвижимости с кадастровым номером 57:10:0050701:202 : | | | | | | | | |
| Система координат МСК-57 зона 1 Зона № 1 | | | | | | | | |
| Обоз- начение харак- терных точек границ | Содержатся в Едином государственном реестре недвижимости | | | Определены в ходе выполнения комплексных кадастровых работ | | | Метод определения координат | Формулы, примененные для расчета средней квадратической погрешности определения координат характерных точек (Mt), м, с подставленными в такие формулы значениями и итоговые (вычисленные) значения Mt, м |
| | координаты, м | | Радиус, м | координаты, м | | Радиус, м | | |
| | X | Y | R | X | Y | R | | |
| 1 | 2 | 3 | 4 | 5 | 6 | 7 | 8 | 9 |
| н1О | — | — | — | 352 296,18 | 1 283 374,13 | — | Метод спутниковых геодезических измерений (определений) | $\sqrt{(0,07^2 + 0,07^2)} = 0,10$ |
| н2О | — | — | — | 352 290,95 | 1 283 376,79 | — | | |
| н3О | — | — | — | 352 288,60 | 1 283 372,19 | — | | |

| 1 | 2 | 3 | 4 | 5 | 6 | 7 | 8 | 9 |
|-----|---|---|---|------------|--------------|---|---|-----------------------------------|
| н4О | — | — | — | 352 293,84 | 1 283 369,52 | — | Метод спутниковых геодезических измерений (определений) | $\sqrt{(0,07^2 + 0,07^2)} = 0,10$ |
| н1О | — | — | — | 352 296,18 | 1 283 374,13 | — | | |

2. Сведения о характеристиках объекта недвижимости с кадастровым номером 57:10:0050701:202 :

| № п/п | Наименование характеристики | Значение характеристики |
|-------|---|--|
| 1 | 2 | 3 |
| 1. | Вид объекта недвижимости | Здание |
| 2. | Ранее присвоенный государственный учетный номер (инвентарный) здания, сооружения, объекта незавершенного строительства | Условный номер 57-57-01/109/2008-670 |
| 3. | Кадастровый номер земельного участка (земельных участков), в границах которого (которых) расположены здание, сооружение, объект незавершенного строительства | 57:10:0050701:25 |
| 4. | Уникальный учетный номер кадастрового квартала, в границах которого расположены здание, сооружение, объект незавершенного строительства | 57:10:0050701 |
| 5. | Адрес здания, сооружения, объекта незавершенного строительства | — |
| 5.1. | Сведения о местоположении здания, сооружения, объекта незавершенного строительства (при отсутствии адреса) в структурированном в соответствии с федеральной информационной адресной системой виде | Российская Федерация, Орловская область, Орловский р-н |
| 5.2. | Дополнительные сведения о местоположении | СНТ "Ветеран-2", уч №2, линия №1 |
| 6. | Иные сведения | — |

3. Пояснения к сведениям об объекте недвижимости с кадастровым номером 57:10:0050701:202 :

| | |
|----|---|
| 1. | — |
|----|---|

| | | | | | | | | |
|---|--|---|--|--------------------------------------|-----------------------------|--|--|---|
| 1. Сведения о характерных точках контура объекта недвижимости с кадастровым номером 57:10:0050701:219 : | | | | | | | | |
| Система координат МСК-57 зона 1 | | | | Зона № 1 | | | | |
| Обозначение характерных точек границ | Содержатся в Едином государственном реестре недвижимости | | Определены в ходе выполнения комплексных кадастровых работ | | Метод определения координат | Формулы, примененные для расчета средней квадратической погрешности определения координат характерных точек (Mt), м, с подставленными в такие формулы значениями и итоговые (вычисленные) значения Mt, м | | |
| | координаты, м | | Радиус, м | координаты, м | | | Радиус, м | |
| | X | Y | R | X | | | Y | R |
| 1 | 2 | 3 | 4 | 5 | 6 | 7 | 8 | |
| н1О | — | — | — | 352 462,87 | 1 283 266,58 | — | Метод спутниковых геодезических измерений (определений) $\sqrt{(0,07^2 + 0,07^2)} = 0,10$ | |
| н2О | — | — | — | 352 457,47 | 1 283 272,35 | — | | |
| н3О | — | — | — | 352 451,27 | 1 283 266,55 | — | | |
| н4О | — | — | — | 352 456,67 | 1 283 260,78 | — | | |
| н1О | — | — | — | 352 462,87 | 1 283 266,58 | — | | |
| 2. Сведения о характеристиках объекта недвижимости с кадастровым номером 57:10:0050701:219 : | | | | | | | | |
| № п/п | Наименование характеристики | | | Значение характеристики | | | | |
| 1 | 2 | | | 3 | | | | |
| 1. | Вид объекта недвижимости | | | Здание | | | | |
| 2. | Ранее присвоенный государственный учетный номер (инвентарный) здания, сооружения, объекта незавершенного строительства | | | Условный номер 57-57-01/130/2009-137 | | | | |
| 3. | Кадастровый номер земельного участка (земельных участков), в границах которого (которых) расположены здание, сооружение, объект незавершенного строительства | | | 57:10:0050701:124 | | | | |
| 4. | Уникальный учетный номер кадастрового квартала, в границах которого расположены здание, сооружение, объект незавершенного строительства | | | 57:10:0050701 | | | | |

| | | | | | | | | | |
|---|---|---|-----------|--|--------------|--|---|--|--|
| 1 | 2 | | | | | 3 | | | |
| 5. | Адрес здания, сооружения, объекта незавершенного строительства | | | | | — | | | |
| 5.1. | Сведения о местоположении здания, сооружения, объекта незавершенного строительства (при отсутствии адреса) в структурированном в соответствии с федеральной информационной адресной системой виде | | | | | Российская Федерация, Орловская область, Орловский р-н | | | |
| 5.2. | Дополнительные сведения о местоположении | | | | | СНТ "Ветеран-2", уч.108 | | | |
| 6. | Иные сведения | | | | | — | | | |
| 3. Пояснения к сведениям об объекте недвижимости с кадастровым номером 57:10:0050701:219 : | | | | | | | | | |
| 1. | — | | | | | | | | |
| 1. Сведения о характерных точках контура объекта недвижимости с кадастровым номером 57:10:0050701:221 : | | | | | | | | | |
| Система координат МСК-57 зона 1 Зона № 1 | | | | | | | | | |
| Обоз- начение харак- терных точек границ | Содержатся в Едином государственном реестре недвижимости | | | Определены в ходе выполнения комплексных кадастровых работ | | | Метод определения координат | Формулы, примененные для расчета средней квадратической погрешности определения координат характерных точек (Mt), м, с подставленными в такие формулы значениями и итоговые (вычисленные) значения Mt, м | |
| | координаты, м | | Радиус, м | координаты, м | | Радиус, м | | | |
| | X | Y | R | X | Y | R | | | |
| 1 | 2 | 3 | 4 | 5 | 6 | 7 | 8 | 9 | |
| н1О | — | — | — | 352 310,33 | 1 283 361,09 | — | Метод спутниковых геодезических измерений (определений) | $\sqrt{(0,07^2 + 0,07^2)} = 0,10$ | |
| н2О | — | — | — | 352 305,42 | 1 283 364,06 | — | | | |
| н3О | — | — | — | 352 303,54 | 1 283 360,94 | — | | | |
| н4О | — | — | — | 352 308,45 | 1 283 357,98 | — | | | |
| н1О | — | — | — | 352 310,33 | 1 283 361,09 | — | | | |
| 2. Сведения о характеристиках объекта недвижимости с кадастровым номером 57:10:0050701:221 : | | | | | | | | | |
| № п/п | Наименование характеристики | | | | | Значение характеристики | | | |
| 1 | 2 | | | | | 3 | | | |
| 1. | Вид объекта недвижимости | | | | | Здание | | | |

| | | |
|------|---|--|
| 1 | 2 | 3 |
| 2. | Ранее присвоенный государственный учетный номер (инвентарный) здания, сооружения, объекта незавершенного строительства | — |
| 3. | Кадастровый номер земельного участка (земельных участков), в границах которого (которых) расположены здание, сооружение, объект незавершенного строительства | 57:10:0050701:21 |
| 4. | Уникальный учетный номер кадастрового квартала, в границах которого расположены здание, сооружение, объект незавершенного строительства | 57:10:0050701 |
| 5. | Адрес здания, сооружения, объекта незавершенного строительства | — |
| 5.1. | Сведения о местоположении здания, сооружения, объекта незавершенного строительства (при отсутствии адреса) в структурированном в соответствии с федеральной информационной адресной системой виде | Российская Федерация, Орловская область, Орловский р-н |
| 5.2. | Дополнительные сведения о местоположении | СТ "Ветеран-2", участок 3 |
| 6. | Иные сведения | — |

| | | |
|---|---|--|
| 3. Пояснения к сведениям об объекте недвижимости с кадастровым номером 57:10:0050701:221: | | |
| 1. | — | |

| | | | | | | | | | |
|---|--|---|--------------|---|--------------|--------------|--|--|---|
| 1. Сведения о характерных точках контура объекта недвижимости с кадастровым номером | | | | | | | 57:10:0050701:240 | | : |
| Система координат | | | | МСК-57 зона 1 | | | Зона № 1 | | |
| Обоз- начение харак- терных точек границ | Содержатся в Едином государственном реестре недвижимости | | | Определены в ходе выполнения комплексных кадастровых работ | | | Метод определения координат | Формулы, примененные для расчета средней квадратической погрешности определения координат характерных точек (Mt), м, с подставленными в такие формулы значениями и итоговые (вычисленные) значения Mt, м | |
| | координаты, м | | Радиус, м | координаты, м | | Радиус, м | | | |
| | X | Y | R | X | Y | R | | | |
| 1 | 2 | 3 | 4 | 5 | 6 | 7 | 8 | 9 | |
| н1О | — | — | — | 352 290,38 | 1 283 316,94 | — | Метод спутниковых геодезических измерений (определений) | $\sqrt{(0,07^2 + 0,07^2)} = 0,10$ | |
| н2О | — | — | — | 352 285,52 | 1 283 321,42 | — | | | |
| н3О | — | — | — | 352 281,96 | 1 283 317,55 | — | | | |

1. Сведения о характерных точках контура объекта недвижимости с кадастровым номером 57:10:0050701:243 :

| Система координат | | | МСК-57 зона 1 | | | | Зона № 1 | |
|--------------------------------------|--|---|---------------|--|--------------|-----------|---|--|
| Обозначение характерных точек границ | Содержатся в Едином государственном реестре недвижимости | | | Определены в ходе выполнения комплексных кадастровых работ | | | Метод определения координат | Формулы, примененные для расчета средней квадратической погрешности определения координат характерных точек (Mt), м, с подставленными в такие формулы значениями и итоговые (вычисленные) значения Mt, м |
| | координаты, м | | Радиус, м | координаты, м | | Радиус, м | | |
| | X | Y | R | X | Y | R | | |
| 1 | 2 | 3 | 4 | 5 | 6 | 7 | 8 | 9 |
| н1О | — | — | — | 352 492,77 | 1 283 234,40 | — | Метод спутниковых геодезических измерений (определений) | $\sqrt{(0,07^2 + 0,07^2)} = 0,10$ |
| н2О | — | — | — | 352 487,56 | 1 283 238,52 | — | | |
| н3О | — | — | — | 352 484,05 | 1 283 234,07 | — | | |
| н4О | — | — | — | 352 489,26 | 1 283 229,95 | — | | |
| н1О | — | — | — | 352 492,77 | 1 283 234,40 | — | | |

2. Сведения о характеристиках объекта недвижимости с кадастровым номером 57:10:0050701:243 :

| № п/п | Наименование характеристики | Значение характеристики |
|-------|--|-------------------------|
| 1 | 2 | 3 |
| 1. | Вид объекта недвижимости | Здание |
| 2. | Ранее присвоенный государственный учетный номер (инвентарный) здания, сооружения, объекта незавершенного строительства | — |
| 3. | Кадастровый номер земельного участка (земельных участков), в границах которого (которых) расположены здание, сооружение, объект незавершенного строительства | 57:10:0050701:241 |
| 4. | Уникальный учетный номер кадастрового квартала, в границах которого расположены здание, сооружение, объект незавершенного строительства | 57:10:0050701 |

| | | | | | | | | |
|---|---|---|-----------|--|--------------|--|---|--|
| 1 | 2 | | | | | 3 | | |
| 5. | Адрес здания, сооружения, объекта незавершенного строительства | | | | | — | | |
| 5.1. | Сведения о местоположении здания, сооружения, объекта незавершенного строительства (при отсутствии адреса) в структурированном в соответствии с федеральной информационной адресной системой виде | | | | | Российская Федерация, Орловская область, Орловский р-н | | |
| 5.2. | Дополнительные сведения о местоположении | | | | | СО " Ветеран-2", участок №101 | | |
| 6. | Иные сведения | | | | | — | | |
| 3. Пояснения к сведениям об объекте недвижимости с кадастровым номером 57:10:0050701:243 : | | | | | | | | |
| 1. | — | | | | | | | |
| 1. Сведения о характерных точках контура объекта недвижимости с кадастровым номером 57:10:0050501:568 : | | | | | | | | |
| Система координат МСК-57 зона 1 Зона № 1 | | | | | | | | |
| Обоз- начение харак- терных точек границ | Содержатся в Едином государственном реестре недвижимости | | | Определены в ходе выполнения комплексных кадастровых работ | | | Метод определения координат | Формулы, примененные для расчета средней квадратической погрешности определения координат характерных точек (Mt), м, с подставленными в такие формулы значениями и итоговые (вычисленные) значения Mt, м |
| | координаты, м | | Радиус, м | координаты, м | | Радиус, м | | |
| | X | Y | R | X | Y | R | | |
| 1 | 2 | 3 | 4 | 5 | 6 | 7 | 8 | 9 |
| н1О | — | — | — | 352 500,06 | 1 283 395,93 | — | Метод спутниковых геодезических измерений (определений) | $\sqrt{(0,07^2 + 0,07^2)} = 0,10$ |
| н2О | — | — | — | 352 504,56 | 1 283 404,62 | — | | |
| н3О | — | — | — | 352 500,77 | 1 283 406,58 | — | | |
| н4О | — | — | — | 352 496,27 | 1 283 397,89 | — | | |
| н1О | — | — | — | 352 500,06 | 1 283 395,93 | — | | |
| 2. Сведения о характеристиках объекта недвижимости с кадастровым номером 57:10:0050501:568 : | | | | | | | | |
| № п/п | Наименование характеристики | | | | | Значение характеристики | | |
| 1 | 2 | | | | | 3 | | |
| 1. | Вид объекта недвижимости | | | | | Здание | | |

| 1 | 2 | 3 |
|--|---|---|
| 2. | Ранее присвоенный государственный учетный номер (инвентарный) здания, сооружения, объекта незавершенного строительства | — |
| 3. | Кадастровый номер земельного участка (земельных участков), в границах которого (которых) расположены здание, сооружение, объект незавершенного строительства | 57:10:0050501:563 |
| 4. | Уникальный учетный номер кадастрового квартала, в границах которого расположены здание, сооружение, объект незавершенного строительства | 57:10:0050701 |
| 5. | Адрес здания, сооружения, объекта незавершенного строительства | — |
| 5.1. | Сведения о местоположении здания, сооружения, объекта незавершенного строительства (при отсутствии адреса) в структурированном в соответствии с федеральной информационной адресной системой виде | Российская Федерация, Орловская область, Орловский р-н, Дружный п |
| 5.2. | Дополнительные сведения о местоположении | СНТ "Ветеран-2", участок №135 |
| 6. | Иные сведения | — |
| 3. Пояснения к сведениям об объекте недвижимости с кадастровым номером <u>57:10:0050501:568</u> : | | |
| 1. | — | |

| Сведения о зданиях, сооружениях, объектах незавершенного строительства, необходимые для исправления реестровых ошибок в сведениях об описании их местоположения | | | | | | | | |
|--|--|---|-----------|--|--------------|-----------|---|--|
| 1. Сведения о характерных точках контура _____ здания _____ | | | | | | | | |
| с кадастровым номером _____ 57:10:0050701:218 _____ : _____ вид объекта недвижимости (здание, сооружение, объект незавершенного строительства) | | | | | | | | |
| Система координат _____ МСК-57 зона 1 _____ | | | | Зона № _____ 1 _____ | | | | |
| Обоз- начение харак- терных точек границ | Содержатся в Едином государственном реестре недвижимости | | | Определены в ходе выполнения комплексных кадастровых работ | | | Метод определения координат | Формулы, примененные для расчета средней квадратической погрешности определения координат характерных точек (Mt), м, с подставленными в такие формулы значениями и итоговые (вычисленные) значения Mt, м |
| | координаты, м | | Радиус, м | координаты, м | | Радиус, м | | |
| | X | Y | R | X | Y | R | | |
| 1 | 2 | 3 | 4 | 5 | 6 | 7 | 8 | 9 |
| 57:10:0050701:218(1) | | | | | | | | |
| н1О | — | — | — | 352 219,04 | 1 283 053,83 | — | Метод спутниковых геодезических измерений (определений) | $\sqrt{(0,07^2 + 0,07^2)} = 0,10$ |
| н2О | — | — | — | 352 213,79 | 1 283 058,20 | — | | |
| н3О | — | — | — | 352 208,17 | 1 283 051,50 | — | | |
| н4О | — | — | — | 352 213,40 | 1 283 047,04 | — | | |
| н1О | — | — | — | 352 219,04 | 1 283 053,83 | — | | |
| 57:10:0050701:218(2) | | | | | | | | |
| н5О | — | — | — | 352 213,83 | 1 283 046,67 | — | Метод спутниковых геодезических измерений (определений) | $\sqrt{(0,07^2 + 0,07^2)} = 0,10$ |
| н6О | — | — | — | 352 219,52 | 1 283 053,44 | — | | |
| н7О | — | — | — | 352 216,19 | 1 283 056,20 | — | | |
| н8О | — | — | — | 352 210,54 | 1 283 049,48 | — | | |
| н5О | — | — | — | 352 213,83 | 1 283 046,67 | — | | |

| | | | | | | | | | |
|--|--|---|-----------|--|--------------|-----------|---|--|---|
| 2. Иные сведения об объекте недвижимости с кадастровым номером | | | | | | | 57:10:0050701:218 | | : |
| 1. | | | | | | | — | | |
| 3. Пояснения к сведениям об объекте недвижимости с кадастровым номером | | | | | | | 57:10:0050701:218 | | : |
| 1. | | | | | | | — | | |
| 1. Сведения о характерных точках контура | | | | | | | | | |
| здания | | | | | | | | | |
| вид объекта недвижимости (здание, сооружение, объект незавершенного строительства) | | | | | | | | | |
| с кадастровым номером 57:10:0050701:244 | | | | | | | | | |
| : | | | | | | | | | |
| Система координат | | | | МСК-57 зона 1 | | | Зона № 1 | | |
| Обозначение характерных точек границ | Содержатся в Едином государственном реестре недвижимости | | | Определены в ходе выполнения комплексных кадастровых работ | | | Метод определения координат | Формулы, примененные для расчета средней квадратической погрешности определения координат характерных точек (Mt), м, с подставленными в такие формулы значениями и итоговые (вычисленные) значения Mt, м | |
| | координаты, м | | Радиус, м | координаты, м | | Радиус, м | | | |
| | X | Y | R | X | Y | R | | | |
| 1 | 2 | 3 | 4 | 5 | 6 | 7 | 8 | 9 | |
| 57:10:0050701:244(1) | | | | | | | | | |
| н1О | — | — | — | 352 332,80 | 1 283 172,11 | — | Метод спутниковых геодезических измерений (определений) | $\sqrt{(0,07^2 + 0,07^2)} = 0,10$ | |
| н2О | — | — | — | 352 334,55 | 1 283 175,30 | — | | | |
| н3О | — | — | — | 352 332,56 | 1 283 176,39 | — | | | |
| н8О | — | — | — | 352 334,46 | 1 283 179,87 | — | | | |
| н9О | — | — | — | 352 328,61 | 1 283 183,07 | — | | | |
| н10О | — | — | — | 352 324,96 | 1 283 176,41 | — | | | |
| н1О | — | — | — | 352 332,80 | 1 283 172,11 | — | | | |
| 57:10:0050701:244(2) | | | | | | | | | |
| н7О | — | — | — | 352 330,81 | 1 283 173,21 | — | Метод спутниковых геодезических измерений (определений) | $\sqrt{(0,07^2 + 0,07^2)} = 0,10$ | |

| | | | | | | | | |
|--|--|---|-----------|--|--------------|-----------|---|--|
| 1 | 2 | 3 | 4 | 5 | 6 | 7 | 8 | 9 |
| н8О | — | — | — | 352 334,46 | 1 283 179,87 | — | Метод спутниковых геодезических измерений (определений) | $\sqrt{(0,07^2 + 0,07^2)} = 0,10$ |
| н9О | — | — | — | 352 328,61 | 1 283 183,07 | — | | |
| н10О | — | — | — | 352 324,96 | 1 283 176,41 | — | | |
| н7О | — | — | — | 352 330,81 | 1 283 173,21 | — | | |
| 2. Иные сведения об объекте недвижимости с кадастровым номером | | | | | | | 57:10:0050701:244 | : |
| 1. | — | | | | | | | |
| 3. Пояснения к сведениям об объекте недвижимости с кадастровым номером | | | | | | | 57:10:0050701:244 | : |
| 1. | — | | | | | | | |
| 1. Сведения о характерных точках контура здания | | | | | | | | |
| вид объекта недвижимости (здание, сооружение, объект незавершенного строительства) | | | | | | | | |
| с кадастровым номером 57:10:0050701:251 : | | | | | | | | |
| Система координат МСК-57 зона 1 | | | | | | | Зона № 1 | |
| Обозначение характерных точек границ | Содержатся в Едином государственном реестре недвижимости | | | Определены в ходе выполнения комплексных кадастровых работ | | | Метод определения координат | Формулы, примененные для расчета средней квадратической погрешности определения координат характерных точек (Mt), м, с подставленными в такие формулы значениями и итоговые (вычисленные) значения Mt, м |
| | координаты, м | | Радиус, м | координаты, м | | Радиус, м | | |
| | X | Y | R | X | Y | R | | |
| 1 | 2 | 3 | 4 | 5 | 6 | 7 | 8 | 9 |
| 57:10:0050701:251(1) | | | | | | | | |
| н1О | — | — | — | 352 490,50 | 1 283 211,34 | — | Метод спутниковых геодезических измерений (определений) | $\sqrt{(0,07^2 + 0,07^2)} = 0,10$ |
| н9О | — | — | — | 352 486,63 | 1 283 215,18 | — | | |
| н3О | — | — | — | 352 484,62 | 1 283 217,17 | — | | |
| н4О | — | — | — | 352 481,37 | 1 283 214,08 | — | | |

| | | | | | | | | |
|--|---|---|---|------------|--------------|---|---|-----------------------------------|
| 1 | 2 | 3 | 4 | 5 | 6 | 7 | 8 | 9 |
| н100 | — | — | — | 352 483,23 | 1 283 212,09 | — | Метод спутниковых геодезических измерений (определений) | $\sqrt{(0,07^2 + 0,07^2)} = 0,10$ |
| н110 | — | — | — | 352 481,39 | 1 283 210,40 | — | | |
| н120 | — | — | — | 352 485,43 | 1 283 206,24 | — | | |
| н10 | — | — | — | 352 490,50 | 1 283 211,34 | — | | |
| 57:10:0050701:251(2) | | | | | | | | |
| н10 | — | — | — | 352 490,50 | 1 283 211,34 | — | Метод спутниковых геодезических измерений (определений) | $\sqrt{(0,07^2 + 0,07^2)} = 0,10$ |
| н90 | — | — | — | 352 486,63 | 1 283 215,18 | — | | |
| н100 | — | — | — | 352 483,23 | 1 283 212,09 | — | | |
| н110 | — | — | — | 352 481,39 | 1 283 210,40 | — | | |
| н120 | — | — | — | 352 485,43 | 1 283 206,24 | — | | |
| н10 | — | — | — | 352 490,50 | 1 283 211,34 | — | | |
| 2. Иные сведения об объекте недвижимости с кадастровым номером | | | | | | | 57:10:0050701:251 : | |
| 1. | — | | | | | | | |
| 3. Пояснения к сведениям об объекте недвижимости с кадастровым номером | | | | | | | 57:10:0050701:251 : | |
| 1. | — | | | | | | | |

| 1. Сведения о характерных точках контура | | | | | | | здания | |
|--|--|---|--------------|---|--------------|--------------|--|--|
| с кадастровым номером | | | | | | | вид объекта недвижимости (здание, сооружение, объект незавершенного строительства) | |
| 57:10:0050701:252 | | | | | | | | |
| Система координат | | | | МСК-57 зона 1 | | | Зона № 1 | |
| Обоз- начение харак- терных точек границ | Содержатся в Едином государственном реестре недвижимости | | | Определены в ходе выполнения комплексных кадастровых работ | | | Метод определения координат | Формулы, примененные для расчета средней квадратической погрешности определения координат характерных точек (Mt), м, с подставленными в такие формулы значениями и итоговые (вычисленные) значения Mt, м |
| | координаты, м | | Радиус, м | координаты, м | | Радиус, м | | |
| | X | Y | R | X | Y | R | | |
| 1 | 2 | 3 | 4 | 5 | 6 | 7 | 8 | 9 |
| 57:10:0050701:252(1) | | | | | | | | |
| н1О | — | — | — | 352 429,98 | 1 283 400,41 | — | Метод спутниковых геодезических измерений (определений) | $\sqrt{(0,07^2 + 0,07^2)} = 0,10$ |
| н2О | — | — | — | 352 424,07 | 1 283 408,35 | — | | |
| н7О | — | — | — | 352 414,95 | 1 283 401,72 | — | | |
| н8О | — | — | — | 352 420,88 | 1 283 393,76 | — | | |
| н1О | — | — | — | 352 429,98 | 1 283 400,41 | — | | |
| 57:10:0050701:252(2) | | | | | | | | |
| н5О | — | — | — | 352 427,15 | 1 283 398,34 | — | Метод спутниковых геодезических измерений (определений) | $\sqrt{(0,07^2 + 0,07^2)} = 0,10$ |
| н6О | — | — | — | 352 421,32 | 1 283 406,36 | — | | |
| н7О | — | — | — | 352 414,95 | 1 283 401,72 | — | | |
| н8О | — | — | — | 352 420,88 | 1 283 393,76 | — | | |
| н5О | — | — | — | 352 427,15 | 1 283 398,34 | — | | |
| 2. Иные сведения об объекте недвижимости с кадастровым номером | | | | | | | 57:10:0050701:252 | |
| 1. | — | | | | | | | |

| | | | | | | | | | | | | | | | | | | | | | | | | | | | | | | | | | | | | | | | |
|--|--|---|-----------|--|--------------|-----------|---|--|--|--|--|--|--|--|--|--|--|--|--|--------|--|--|--|--|--|--|--|--|--|---|--|--|--|--|--|--|--|--|--|
| 3. Пояснения к сведениям об объекте недвижимости с кадастровым номером | | | | | | | | | | 57:10:0050701:252 | | | | | | | | | | : | | | | | | | | | | | | | | | | | | | |
| 1. | | — | | | | | | | | | | | | | | | | | | | | | | | | | | | | | | | | | | | | | |
| 1. Сведения о характерных точках контура | | | | | | | | | | здания | | | | | | | | | | | | | | | | | | | | | | | | | | | | | |
| с кадастровым номером | | | | | | | | | | 57:10:0050701:363 | | | | | | | | | | : | | | | | | | | | | | | | | | | | | | |
| Система координат | | | | | | | | | | МСК-57 зона 1 | | | | | | | | | | Зона № | | | | | | | | | | 1 | | | | | | | | | |
| Обозначение характерных точек границ | Содержатся в Едином государственном реестре недвижимости | | | Определены в ходе выполнения комплексных кадастровых работ | | | Метод определения координат | | | Формулы, примененные для расчета средней квадратической погрешности определения координат характерных точек (Mt), м, с подставленными в такие формулы значениями и итоговые (вычисленные) значения Mt, м | | | | | | | | | | | | | | | | | | | | | | | | | | | | | |
| | координаты, м | | Радиус, м | координаты, м | | Радиус, м | | | | | | | | | | | | | | | | | | | | | | | | | | | | | | | | | |
| | X | Y | R | X | Y | R | | | | | | | | | | | | | | | | | | | | | | | | | | | | | | | | | |
| 1 | 2 | 3 | 4 | 5 | 6 | 7 | 8 | | | 9 | | | | | | | | | | | | | | | | | | | | | | | | | | | | | |
| 57:10:0050701:363(1) | | | | | | | | | | | | | | | | | | | | | | | | | | | | | | | | | | | | | | | |
| н1О | — | — | — | 352 175,42 | 1 283 142,23 | — | Метод спутниковых геодезических измерений (определений) | | | $\sqrt{(0,07^2 + 0,07^2)} = 0,10$ | | | | | | | | | | | | | | | | | | | | | | | | | | | | | |
| н2О | — | — | — | 352 179,03 | 1 283 149,22 | — | | | | | | | | | | | | | | | | | | | | | | | | | | | | | | | | | |
| н3О | — | — | — | 352 173,50 | 1 283 152,08 | — | | | | | | | | | | | | | | | | | | | | | | | | | | | | | | | | | |
| н4О | — | — | — | 352 171,58 | 1 283 148,37 | — | | | | | | | | | | | | | | | | | | | | | | | | | | | | | | | | | |
| н5О | — | — | — | 352 169,07 | 1 283 149,67 | — | | | | | | | | | | | | | | | | | | | | | | | | | | | | | | | | | |
| н6О | — | — | — | 352 167,40 | 1 283 146,44 | — | | | | | | | | | | | | | | | | | | | | | | | | | | | | | | | | | |
| н1О | — | — | — | 352 175,42 | 1 283 142,23 | — | | | | | | | | | | | | | | | | | | | | | | | | | | | | | | | | | |
| 57:10:0050701:363(2) | | | | | | | | | | | | | | | | | | | | | | | | | | | | | | | | | | | | | | | |
| н7О | — | — | — | 352 175,26 | 1 283 146,49 | — | Метод спутниковых геодезических измерений (определений) | | | $\sqrt{(0,07^2 + 0,07^2)} = 0,10$ | | | | | | | | | | | | | | | | | | | | | | | | | | | | | |
| н8О | — | — | — | 352 177,17 | 1 283 150,18 | — | | | | | | | | | | | | | | | | | | | | | | | | | | | | | | | | | |
| н3О | — | — | — | 352 173,50 | 1 283 152,08 | — | | | | | | | | | | | | | | | | | | | | | | | | | | | | | | | | | |

| | | | | | | | | |
|--|--|---|-----------|--|--------------|-----------|---|--|
| 1 | 2 | 3 | 4 | 5 | 6 | 7 | 8 | 9 |
| н9О | — | — | — | 352 169,95 | 1 283 145,20 | — | Метод спутниковых геодезических измерений (определений) | $\sqrt{(0,07^2 + 0,07^2)} = 0,10$ |
| н10О | — | — | — | 352 173,55 | 1 283 143,34 | — | | |
| н11О | — | — | — | 352 174,17 | 1 283 144,55 | — | | |
| н12О | — | — | — | 352 175,93 | 1 283 143,64 | — | | |
| н13О | — | — | — | 352 176,96 | 1 283 145,62 | — | | |
| н7О | — | — | — | 352 175,26 | 1 283 146,49 | — | | |
| 2. Иные сведения об объекте недвижимости с кадастровым номером 57:10:0050701:363 : | | | | | | | | |
| 1. | — | | | | | | | |
| 3. Пояснения к сведениям об объекте недвижимости с кадастровым номером 57:10:0050701:363 : | | | | | | | | |
| 1. | — | | | | | | | |
| 1. Сведения о характерных точках контура здания | | | | | | | | |
| с кадастровым номером 57:10:0050701:364 : вид объекта недвижимости (здание, сооружение, объект незавершенного строительства) | | | | | | | | |
| Система координат МСК-57 зона 1 | | | | Зона № 1 | | | | |
| Обоз- начение харак- терных точек границ | Содержатся в Едином государственном реестре недвижимости | | | Определены в ходе выполнения комплексных кадастровых работ | | | Метод определения координат | Формулы, примененные для расчета средней квадратической погрешности определения координат характерных точек (Mt), м, с подставленными в такие формулы значениями и итоговые (вычисленные) значения Mt, м |
| | координаты, м | | Радиус, м | координаты, м | | Радиус, м | | |
| | X | Y | R | X | Y | R | | |
| 1 | 2 | 3 | 4 | 5 | 6 | 7 | 8 | 9 |
| 57:10:0050701:364(1) | | | | | | | | |
| н1О | — | — | — | 352 224,20 | 1 283 103,13 | — | Метод спутниковых геодезических измерений (определений) | $\sqrt{(0,07^2 + 0,07^2)} = 0,10$ |
| н2О | — | — | — | 352 227,73 | 1 283 108,33 | — | | |

| | | | | | | | | |
|--|--|---|-----------|--|--------------|-----------|---|--|
| 1 | 2 | 3 | 4 | 5 | 6 | 7 | 8 | 9 |
| н3О | — | — | — | 352 217,65 | 1 283 116,05 | — | Метод спутниковых геодезических измерений (определений) | $\sqrt{(0,07^2 + 0,07^2)} = 0,10$ |
| н4О | — | — | — | 352 215,67 | 1 283 112,98 | — | | |
| н5О | — | — | — | 352 214,53 | 1 283 110,57 | — | | |
| н1О | — | — | — | 352 224,20 | 1 283 103,13 | — | | |
| 57:10:0050701:364(2) | | | | | | | | |
| н6О | — | — | — | 352 222,40 | 1 283 104,51 | — | Метод спутниковых геодезических измерений (определений) | $\sqrt{(0,07^2 + 0,07^2)} = 0,10$ |
| н7О | — | — | — | 352 225,93 | 1 283 109,71 | — | | |
| н3О | — | — | — | 352 217,65 | 1 283 116,05 | — | | |
| н8О | — | — | — | 352 214,25 | 1 283 110,78 | — | | |
| н6О | — | — | — | 352 222,40 | 1 283 104,51 | — | | |
| 2. Иные сведения об объекте недвижимости с кадастровым номером | | | | | | | 57:10:0050701:364 : | |
| 1. | — | | | | | | | |
| 3. Пояснения к сведениям об объекте недвижимости с кадастровым номером | | | | | | | 57:10:0050701:364 : | |
| 1. | — | | | | | | | |
| 1. Сведения о характерных точках контура | | | | | | | | |
| здания | | | | | | | | |
| вид объекта недвижимости (здание, сооружение, объект незавершенного строительства) | | | | | | | | |
| с кадастровым номером 57:10:0050701:368 : | | | | | | | | |
| Система координат МСК-57 зона I Зона № 1 | | | | | | | | |
| Обозначение характерных точек границ | Содержатся в Едином государственном реестре недвижимости | | | Определены в ходе выполнения комплексных кадастровых работ | | | Метод определения координат | Формулы, примененные для расчета средней квадратической погрешности определения координат характерных точек (Mt), м, с подставленными в такие формулы значениями и итоговые (вычисленные) значения Mt, м |
| | координаты, м | | Радиус, м | координаты, м | | Радиус, м | | |
| | X | Y | R | X | Y | R | | |

| | | | | | | | | |
|--|---|---|---|------------|--------------|---|---|-----------------------------------|
| 1 | 2 | 3 | 4 | 5 | 6 | 7 | 8 | 9 |
| 57:10:0050701:368(1) | | | | | | | | |
| н1О | — | — | — | 352 364,87 | 1 283 358,78 | — | Метод спутниковых геодезических измерений (определений) | $\sqrt{(0,07^2 + 0,07^2)} = 0,10$ |
| н2О | — | — | — | 352 361,02 | 1 283 362,22 | — | | |
| н3О | — | — | — | 352 357,39 | 1 283 358,20 | — | | |
| н4О | — | — | — | 352 354,52 | 1 283 360,72 | — | | |
| н5О | — | — | — | 352 348,20 | 1 283 354,09 | — | | |
| н6О | — | — | — | 352 355,56 | 1 283 347,45 | — | | |
| н7О | — | — | — | 352 363,45 | 1 283 356,67 | — | | |
| н8О | — | — | — | 352 363,25 | 1 283 356,84 | — | | |
| н1О | — | — | — | 352 364,87 | 1 283 358,78 | — | | |
| 57:10:0050701:368(2) | | | | | | | | |
| н4О | — | — | — | 352 354,52 | 1 283 360,72 | — | Метод спутниковых геодезических измерений (определений) | $\sqrt{(0,07^2 + 0,07^2)} = 0,10$ |
| н5О | — | — | — | 352 348,20 | 1 283 354,09 | — | | |
| н6О | — | — | — | 352 355,56 | 1 283 347,45 | — | | |
| н9О | — | — | — | 352 361,60 | 1 283 354,51 | — | | |
| н4О | — | — | — | 352 354,52 | 1 283 360,72 | — | | |
| 2. Иные сведения об объекте недвижимости с кадастровым номером | | | | | | | 57:10:0050701:368 : | |
| 1. | — | | | | | | | |
| 3. Пояснения к сведениям об объекте недвижимости с кадастровым номером | | | | | | | 57:10:0050701:368 : | |
| 1. | — | | | | | | | |

| | | | | | | | | |
|--|--|---|-----------|--|--------------|-----------|---|--|
| 1. Сведения о характерных точках контура | | | | здания | | | | |
| с кадастровым номером | | | | 57:10:0050701:369 : вид объекта недвижимости (здание, сооружение, объект незавершенного строительства) | | | | |
| Система координат | | | | МСК-57 зона 1 | | Зона № 1 | | |
| Обозначение характерных точек границ | Содержатся в Едином государственном реестре недвижимости | | | Определены в ходе выполнения комплексных кадастровых работ | | | Метод определения координат | Формулы, примененные для расчета средней квадратической погрешности определения координат характерных точек (Mt), м, с подставленными в такие формулы значениями и итоговые (вычисленные) значения Mt, м |
| | координаты, м | | Радиус, м | координаты, м | | Радиус, м | | |
| | X | Y | R | X | Y | R | | |
| 1 | 2 | 3 | 4 | 5 | 6 | 7 | 8 | 9 |
| 57:10:0050701:369(1) | | | | | | | | |
| н1О | — | — | — | 352 390,53 | 1 283 521,55 | — | Метод спутниковых геодезических измерений (определений) | $\sqrt{(0,07^2 + 0,07^2)} = 0,10$ |
| н2О | — | — | — | 352 398,56 | 1 283 527,27 | — | | |
| н3О | — | — | — | 352 391,99 | 1 283 536,50 | — | | |
| н4О | — | — | — | 352 383,96 | 1 283 530,77 | — | | |
| н1О | — | — | — | 352 390,53 | 1 283 521,55 | — | | |
| 57:10:0050701:369(2) | | | | | | | | |
| н1О | — | — | — | 352 390,53 | 1 283 521,55 | — | Метод спутниковых геодезических измерений (определений) | $\sqrt{(0,07^2 + 0,07^2)} = 0,10$ |
| н2О | — | — | — | 352 398,56 | 1 283 527,27 | — | | |
| н5О | — | — | — | 352 392,82 | 1 283 535,33 | — | | |
| н6О | — | — | — | 352 384,79 | 1 283 529,61 | — | | |
| н1О | — | — | — | 352 390,53 | 1 283 521,55 | — | | |
| 2. Иные сведения об объекте недвижимости с кадастровым номером | | | | 57:10:0050701:369 : | | | | |
| 1. | — | | | | | | | |

| | | | | | | | | | | | | | | | | | | | | | | | | |
|--|--|---|--------------|---|---------------|--------------|--|--|--|--|--|--|--|--|--|--|--|--|--|---|--|--|--|--|
| 3. Пояснения к сведениям об объекте недвижимости с кадастровым номером | | | | | | | | | | 57:10:0050701:369 | | | | | | | | | | : | | | | |
| 1. | | — | | | | | | | | | | | | | | | | | | | | | | |
| 1. Сведения о характерных точках контура | | | | | | | | | | здания | | | | | | | | | | | | | | |
| | | | | | | | | | | вид объекта недвижимости (здание, сооружение, объект незавершенного строительства) | | | | | | | | | | | | | | |
| с кадастровым номером | | | | | | | | | | 57:10:0050701:371 | | | | | | | | | | : | | | | |
| Система координат | | | | | МСК-57 зона 1 | | | | | Зона № | | | | | | | | | | 1 | | | | |
| Обоз- начение харак- терных точек границ | Содержатся в Едином государственном реестре недвижимости | | | Определены в ходе выполнения комплексных кадастровых работ | | | Метод определения координат | Формулы, примененные для расчета средней квадратической погрешности определения координат характерных точек (Mt), м, с подставленными в такие формулы значениями и итоговые (вычисленные) значения Mt, м | | | | | | | | | | | | | | | | |
| | координаты, м | | Радиус, м | координаты, м | | Радиус, м | | | | | | | | | | | | | | | | | | |
| | X | Y | R | X | Y | R | | | | | | | | | | | | | | | | | | |
| 1 | 2 | 3 | 4 | 5 | 6 | 7 | 8 | 9 | | | | | | | | | | | | | | | | |
| 57:10:0050701:371(1) | | | | | | | | | | | | | | | | | | | | | | | | |
| н1О | — | — | — | 352 289,36 | 1 283 201,67 | — | Метод спутниковых геодезических измерений (определений) | $\sqrt{(0,07^2 + 0,07^2)} = 0,10$ | | | | | | | | | | | | | | | | |
| н2О | — | — | — | 352 294,13 | 1 283 212,70 | — | | | | | | | | | | | | | | | | | | |
| н3О | — | — | — | 352 284,62 | 1 283 216,82 | — | | | | | | | | | | | | | | | | | | |
| н4О | — | — | — | 352 281,10 | 1 283 208,66 | — | | | | | | | | | | | | | | | | | | |
| н5О | — | — | — | 352 282,91 | 1 283 207,84 | — | | | | | | | | | | | | | | | | | | |
| н6О | — | — | — | 352 281,68 | 1 283 204,94 | — | | | | | | | | | | | | | | | | | | |
| н1О | — | — | — | 352 289,36 | 1 283 201,67 | — | | | | | | | | | | | | | | | | | | |
| 57:10:0050701:371(2) | | | | | | | | | | | | | | | | | | | | | | | | |
| н7О | — | — | — | 352 289,40 | 1 283 201,76 | — | Метод спутниковых геодезических измерений (определений) | $\sqrt{(0,07^2 + 0,07^2)} = 0,10$ | | | | | | | | | | | | | | | | |
| н2О | — | — | — | 352 294,13 | 1 283 212,70 | — | | | | | | | | | | | | | | | | | | |
| н8О | — | — | — | 352 289,55 | 1 283 214,74 | — | | | | | | | | | | | | | | | | | | |

| | | | | | | | | |
|--|--|---|-----------|--|--------------|-----------|--|--|
| 1 | 2 | 3 | 4 | 5 | 6 | 7 | 8 | 9 |
| н9О | — | — | — | 352 289,53 | 1 283 214,70 | — | Метод спутниковых геодезических измерений (определений) | $\sqrt{(0,07^2 + 0,07^2)} = 0,10$ |
| н3О | — | — | — | 352 284,62 | 1 283 216,82 | — | | |
| н4О | — | — | — | 352 281,10 | 1 283 208,66 | — | | |
| н5О | — | — | — | 352 282,91 | 1 283 207,84 | — | | |
| н6О | — | — | — | 352 281,68 | 1 283 204,94 | — | | |
| н10О | — | — | — | 352 286,44 | 1 283 202,91 | — | | |
| н11О | — | — | — | 352 286,49 | 1 283 203,00 | — | | |
| н7О | — | — | — | 352 289,40 | 1 283 201,76 | — | | |
| 2. Иные сведения об объекте недвижимости с кадастровым номером | | | | | | | 57:10:0050701:371 | : |
| 1. | — | | | | | | | |
| 3. Пояснения к сведениям об объекте недвижимости с кадастровым номером | | | | | | | 57:10:0050701:371 | : |
| 1. | — | | | | | | | |
| 1. Сведения о характерных точках контура | | | | | | | здания | |
| | | | | | | | вид объекта недвижимости (здание, сооружение, объект незавершенного строительства) | |
| с кадастровым номером | | | | | | | 57:10:0050701:372 | : |
| Система координат | | | | | | | МСК-57 зона 1 | Зона № 1 |
| Обозначение характерных точек границ | Содержатся в Едином государственном реестре недвижимости | | | Определены в ходе выполнения комплексных кадастровых работ | | | Метод определения координат | Формулы, примененные для расчета средней квадратической погрешности определения координат характерных точек (Mt), м, с подставленными в такие формулы значениями и итоговые (вычисленные) значения Mt, м |
| | координаты, м | | Радиус, м | координаты, м | | Радиус, м | | |
| | X | Y | R | X | Y | R | | |
| 1 | 2 | 3 | 4 | 5 | 6 | 7 | 8 | 9 |
| 57:10:0050701:372(1) | | | | | | | | |

| 1 | 2 | 3 | 4 | 5 | 6 | 7 | 8 | 9 |
|-----|---|---|---|------------|--------------|---|---|-----------------------------------|
| н1О | — | — | — | 352 183,24 | 1 283 131,50 | — | Метод спутниковых геодезических измерений (определений) | $\sqrt{(0,07^2 + 0,07^2)} = 0,10$ |
| н2О | — | — | — | 352 189,63 | 1 283 128,81 | — | | |
| н3О | — | — | — | 352 191,15 | 1 283 128,17 | — | | |
| н4О | — | — | — | 352 195,26 | 1 283 137,92 | — | | |
| н5О | — | — | — | 352 191,32 | 1 283 139,57 | — | | |
| н6О | — | — | — | 352 187,35 | 1 283 141,25 | — | | |
| н1О | — | — | — | 352 183,24 | 1 283 131,50 | — | | |

57:10:0050701:372(2)

| | | | | | | | | |
|------|---|---|---|------------|--------------|---|---|-----------------------------------|
| н7О | — | — | — | 352 184,34 | 1 283 134,10 | — | Метод спутниковых геодезических измерений (определений) | $\sqrt{(0,07^2 + 0,07^2)} = 0,10$ |
| н8О | — | — | — | 352 188,38 | 1 283 132,39 | — | | |
| н9О | — | — | — | 352 189,25 | 1 283 134,45 | — | | |
| н10О | — | — | — | 352 192,49 | 1 283 132,67 | — | | |
| н11О | — | — | — | 352 194,58 | 1 283 137,63 | — | | |
| н12О | — | — | — | 352 191,40 | 1 283 139,54 | — | | |
| н6О | — | — | — | 352 187,35 | 1 283 141,25 | — | | |
| н7О | — | — | — | 352 184,34 | 1 283 134,10 | — | | |

2. Иные сведения об объекте недвижимости с кадастровым номером

57:10:0050701:372

:

1.

—

3. Пояснения к сведениям об объекте недвижимости с кадастровым номером

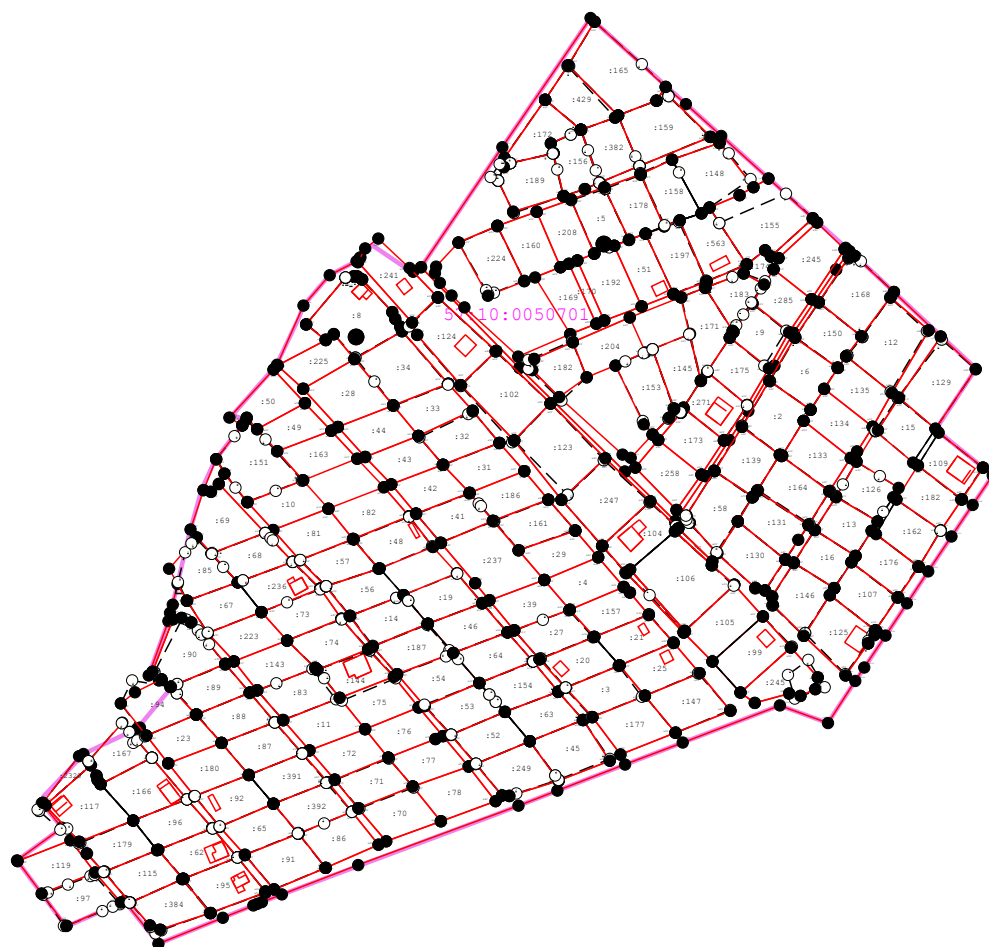
57:10:0050701:372

:

1.

—

Схема границ земельных участков



Масштаб 1:4 000

Условные обозначения:






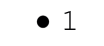
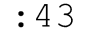

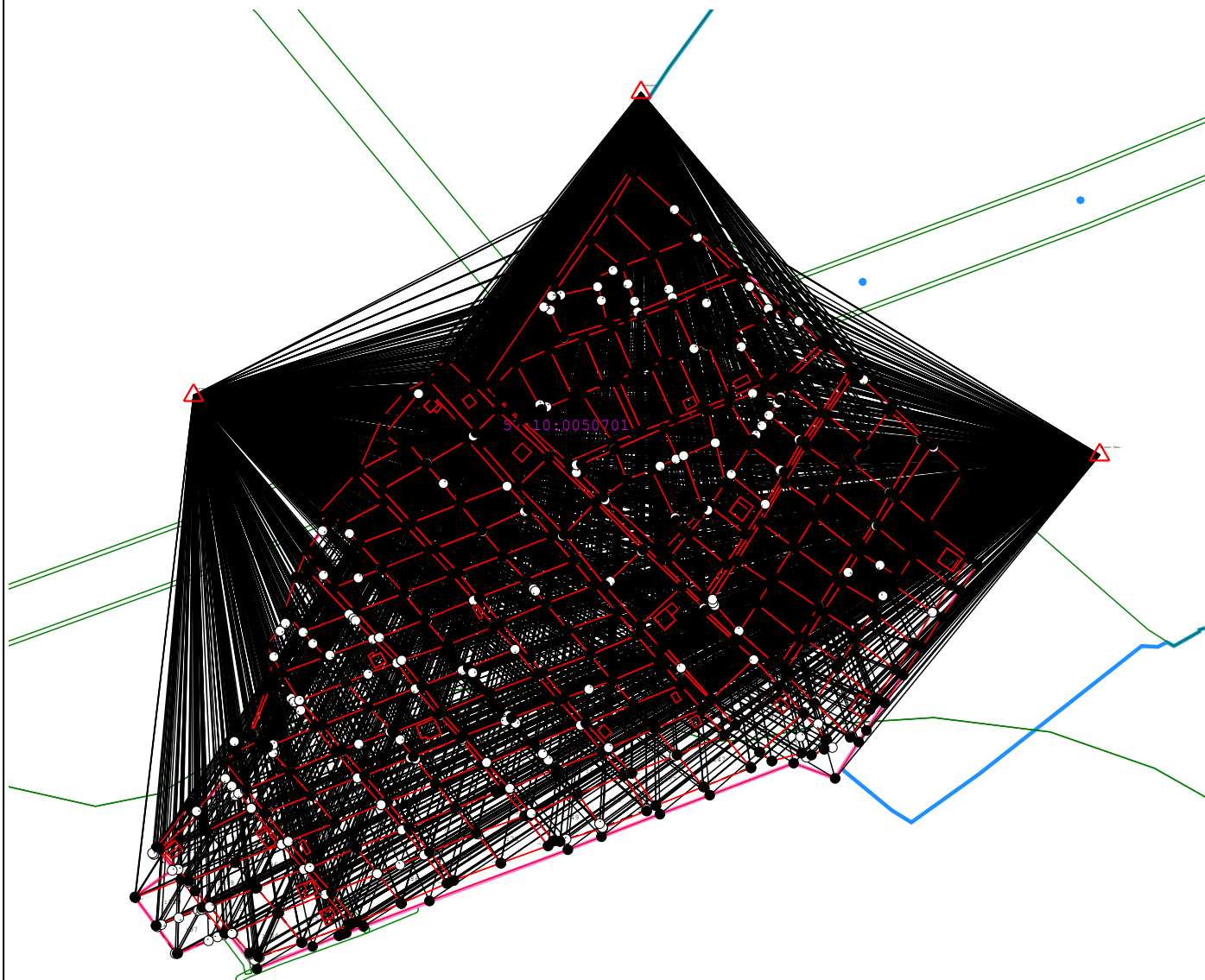








-  - Существующая часть границы, имеющиеся в ГКН сведения о которой достаточны для определения ее местоположения
-  - Вновь образованная часть границы, сведения о которой достаточны для определения ее местоположения
-  - Границы кадастрового квартала
-  - Часть контура образованного проекцией вновь образованного наземного контура конструктивного элемента здания
-  - Характерная точка границ земельного участка
-  - Образующая точка, сведения о которой позволяют однозначно определить ее местоположение
-  - Кадастровый номер земельного участка
-  - Номер кадастрового квартала

Схема геодезических построений



Условные обозначения:

-  Спицыно - базовая точка спутниковых определений и ее обозначение
-  3496,52 - Расстояние от базовой станции до характерной точки образуемого земельного участка
-  - Границы кадастрового квартала
-  - Существующая часть границы, имеющиеся в ГКН сведения о которой достаточны для определения ее местоположения
-  - Вновь образованная часть границы, сведения о которой достаточны для определения ее местоположения
-  - Существующая часть границы, имеющиеся в ГКН сведения о которой не достаточно для определения ее местоположения
-  - Номер кадастрового квартала
-  - Направление геодезических построений при определении координат характерных точек границ земельного участка